



РОССИЙСКАЯ ФЕДЕРАЦИЯ
РЕСПУБЛИКА ТЫВА
ХУРАЛ ПРЕДСТАВИТЕЛЕЙ ГОРОДА КЫЗЫЛА

РЕШЕНИЕ

от 30 апреля 2025 года

г. Кызыл

№ 188

**О внесении изменений в Правила благоустройства территории городского округа
«Город Кызыл Республики Тыва»**

В соответствии с Федеральным законом от 6 октября 2003 года № 131-ФЗ «Об общих принципах организации местного самоуправления в Российской Федерации», Законом Республики Тыва от 17 декабря 2018 года № 456-ЗРТ «О порядке определения органами местного самоуправления в Республике Тыва границ прилегающих территорий» (принят Верховным Хуралом Республики Тыва 29 ноября 2018 года), Уставом городского округа «Город Кызыл Республики Тыва», принятым решением Хурала представителей города Кызыла от 5 мая 2005 года № 50, на основании протокола и заключения заседания комиссии общественного обсуждения по вопросу определения границ прилегающих территорий земельных участков в городском округе «Город Кызыл Республики Тыва» от 23 августа 2024 года №1,

Хурал представителей города Кызыла РЕШИЛ:

1. Внести в Правила благоустройства территории городского округа «Город Кызыл Республики Тыва», утвержденные Хуралом представителей города Кызыла от 28 декабря 2022 года № 18 (Официальный интернет-сайт мэрии города Кызыла <http://mkyzyl.ru>, 2022, 30 декабря) следующие изменения:

- 1) подпункт 8 пункта 16.1 раздела 16 признать утратившим силу;
- 2) дополнить приложением 1 следующего содержания:

«

Приложение 1
к Правилам благоустройства территории
городского округа «Город Кызыл Республики Тыва»

Схема расположения границ прилегающих территорий к земельному участку по адресу: Российская Федерация, Республика Тыва, г. Кызыл, ул. Ангарский бульвар, дом 31/1 Местоположение прилегающей территории (адресные ориентиры): Российская Федерация, Республика Тыва, г. Кызыл, ул. Ангарский бульвар, дом 31/1 Кадастровый номер земельного участка (при наличии), в отношении которого установлена граница прилегающей территории: 17:18:0105060:2984 Площадь прилегающей территории: 3900 кв.м. Условный номер прилегающих территорий: 1		
Обозначение характерных точек границ	Координаты, м	
	X	Y
5	152447.44	204760.43
6	152471.33	204888.60
1	152461.36	204890.35
2	152439.20	204772.31
3	152316.20	204796.31
4	152338.20	204913.31
7	152328.38	204915.29

8	152304.51	204788.09
5	152447.44	204760.43

ГРАФИЧЕСКАЯ ЧАСТЬ

»;

3) дополнить приложением 2 следующего содержания:

«

«Приложение 2
к Правилам благоустройства территории
городского округа «Город Кызыл Республики Тыва»

Схема расположения границ прилегающих территорий к земельному участку
по адресу: Российская Федерация, Республика Тыва, г. Кызыл, ул. Ангарский бульвар, дом 31/2
Местоположение прилегающей территории (адресные ориентиры): Российская Федерация, Республика Тыва, г. Кызыл, ул. Ангарский бульвар, дом 31/2
Кадастровый номер земельного участка (при наличии), в отношении которого установлена граница прилегающей территории: 17:18:0105060:1814. Площадь прилегающей территории: 4685 кв.м.
Условный номер прилегающих территорий: 2





Обозначение характерных точек границ	Координаты, м		Обозначение характерных точек границ	Координаты, м	
	X	Y		X	Y
1	2	3	4	5	6
7	152381.14	204505.65	16	152381.14	204505.65
8	152384.43	204510.70	1	152379.51	204515.88
9	152388.49	204518.73	2	152394.15	204594.01
10	152390.63	204520.11	3	152371.51	204598.53
11	152406.01	204602.09	4	152386.42	204677.54
12	152376.24	204608.05	5	152302.71	204693.34
13	152390.47	204681.81	6	152279.23	204534.21
14	152293.23	204700.32	1	152379.51	204515.88
15	152267.53	204526.04			

ГРАФИЧЕСКАЯ ЧАСТЬ



Условные обозначения:

	Граница прилегающей территории
17:18:0105060:1814	Кадастровый номер земельного участка (объекта недвижимости), по отношению к которому устанавливается прилегающая территория
17:18:0105060	Номер кадастрового квартала

	Граница земельного участка (объекта недвижимости), по отношению к которому устанавливается прилегающая территория
	Границы зоны с особыми условиями использования территории, территориальной зоны
	Границы учтенных земельных участков
1 	Обозначение характерных точек границ

»;

4) дополнить приложением 3 следующего содержания:

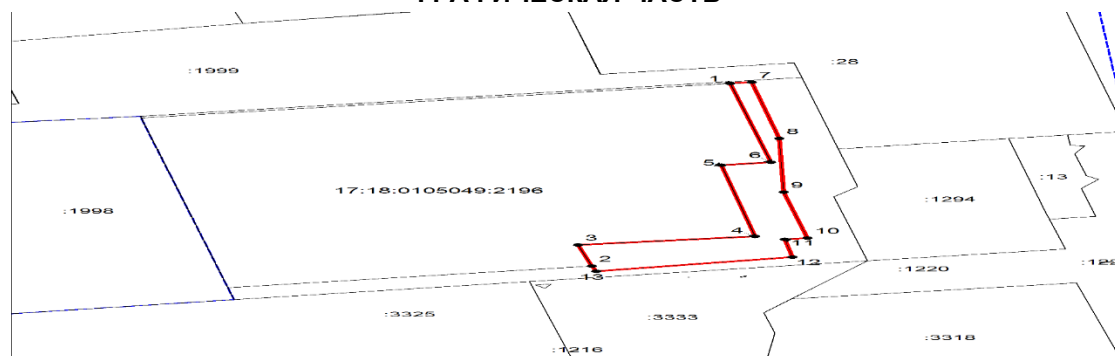
«

Приложение 3
к Правилам благоустройства территории
городского округа «Город Кызыл Республики Тыва»





Схема расположения границ прилегающих территорий к земельному участку по адресу: Российская Федерация, Республика Тыва, г. Кызыл, ул. Бай-Хаакская, д. 2"а"
Местоположение прилегающей территории (адресные ориентиры): Российская Федерация, Республика Тыва, г. Кызыл, ул. Бай-Хаакская, д. 2"а"
Кадастровый номер земельного участка (при наличии), в отношении которого установлена граница прилегающей территории: 17:18:0105049:2196. Площадь прилегающей территории: 1612 кв.м. Условный номер прилегающих территорий: 3

Обозначение характерных точек границ	Координаты, м		Обозначение характерных точек границ	Координаты, м	
	X	Y		X	Y
1	2	3	4	5	6
1	153298.41	205865.66	13	153171.56	205834.97
7	153299.28	205870.58	2	153175.03	205834.01
8	153261.19	205876.82	3	153189.38	205830.81
9	153224.99	205877.83	4	153195.17	205871.30
10	153194.01	205883.25	5	153243.25	205863.55
11	153193.09	205878.16	6	153245.22	205874.98
12	153181.11	205879.82	1	153298.41	205865.66

ГРАФИЧЕСКАЯ ЧАСТЬ



Условные обозначения:

	Граница прилегающей территории
17:18:0105049:2196	Кадастровый номер земельного участка (объекта недвижимости), по отношению к которому устанавливается прилегающая территория
17:18:0105049	Номер кадастрового квартала
	Границы зоны с особыми условиями использования территории, территориальной зоны
	Границы учтенных земельных участков
1 	Обозначение характерных точек границ

»;

5) дополнить приложением 4 следующего содержания:

«

«Приложение 4
к Правилам благоустройства территории
городского округа «Город Кызыл Республики Тыва»

Схема расположения границ прилегающих территорий к земельному участку по адресу: Российская Федерация, Республика Тыва, г. Кызыл, ул Ооржак Лопсанчапа, д. 37/7, Гаражно-строительный кооператив "Магистральный - 3/1"

Местоположение прилегающей территории (адресные ориентиры): Российская Федерация, Республика Тыва, г. Кызыл, ул. Ооржак Лопсанчапа, д. 37/7, Гаражно-строительный кооператив "Магистральный - 3/1"
 Кадастровый номер земельного участка (при наличии), в отношении которого установлена граница прилегающей территории: 17:18:0105049:2759. Площадь прилегающей территории: 1685 кв.м. Условный номер прилегающих территорий: 4

Обозначение характерных точек границ	Координаты, м	
	X	Y
1	2	3
н1	152911.64	205338.84
1	152911.99	205351.07
н2	152874.28	205361.86
2	152869.49	205346.16
3	152868.93	205344.20
4	152866.25	205344.68
5	152833.86	205350.48
6	152838.09	205366.22
н3	152830.66	205367.55
н4	152823.94	205337.60
н5	152860.82	205330.65
н6	152873.98	205330.89
н1	152911.64	205338.84

ГРАФИЧЕСКАЯ ЧАСТЬ



Условные обозначения:

17:18:0105049:2759	Кадастровый номер земельного участка (объекта недвижимости), по отношению к которому устанавливается прилегающая территория
	Граница прилегающей территории
	Граница земельного участка (объекта недвижимости), по отношению к которому устанавливается прилегающая территория
	Границы зоны с особыми условиями использования территории, территориальной зоны
	Границы учтенных земельных участков
н1	Обозначение характерных точек границ

»;

б) дополнить приложением 5 следующего содержания:

«

«Приложение 5
к Правилам благоустройства территории
городского округа «Город Кызыл Республики Тыва»

**Схема расположения границ прилегающих территорий к земельному участку
по адресу: Российская Федерация, Республика Тыва, г. Кызыл, ул. Московская, д. 105/1**

Местоположение прилегающей территории (адресные ориентиры): Российская Федерация, Республика Тыва, г. Кызыл, ул. Московская, д. 105/1






Кадастровый номер земельного участка (при наличии), в отношении которого установлена граница прилегающей территории: 17:18:0105047:248. Площадь прилегающей территории: 4623 кв.м. 4.Условный номер прилегающих территорий: 5

Обозначение характерных точек границ	Координаты, м		Обозначение характерных точек границ	Координаты, м	
	X	Y		X	Y
1	2	3	1	2	3
н1	152787.69	204378.73	6	152800.53	204708.91
н2	152805.32	204476.19	7	152793.17	204657.29
н3	152802.60	204483.14	8	152787.33	204658.18
н4	152797.61	204487.77	9	152785.91	204650.00
н5	152771.89	204493.59	10	152792.60	204648.78
н6	152805.44	204707.99	11	152768.37	204494.40
н7	152804.30	204712.19	12	152767.52	204488.96
н8	152801.07	204713.88	13	152796.95	204482.81
н9	152682.01	204735.16	14	152800.39	204477.01
н10	152684.37	204748.26	15	152797.19	204454.26
1	152668.82	204751.06	16	152794.35	204436.40
н11	152669.55	204758.36	17	152792.76	204424.64
н12	152655.81	204760.93	18	152790.96	204412.55
н13	152651.97	204740.36	19	152789.84	204406.92
н14	152658.06	204738.87	20	152785.82	204383.59
н15	152629.39	204575.88	21	152773.36	204385.21
2	152639.23	204574.09	22	152681.04	204400.35
3	152655.08	204667.71	23	152679.97	204395.99
4	152655.54	204668.69	н1	152787.69	204378.73
5	152667.01	204734.08	9	152785.91	204650.00

ГРАФИЧЕСКАЯ ЧАСТЬ



Условные обозначения:

	Граница прилегающей территории
17:18:0105047:248	Кадастровый номер земельного участка (объекта недвижимости), по отношению к которому устанавливается прилегающая территория
	Граница земельного участка, по отношению к которому устанавливается прилегающая территория
	Границы учтенных земельных участков
	Граница кадастрового квартала
	Границы зоны с особыми условиями использования территории, территориальной зоны
н1	Обозначение характерных точек границ

7) дополнить приложением 6 следующего содержания:

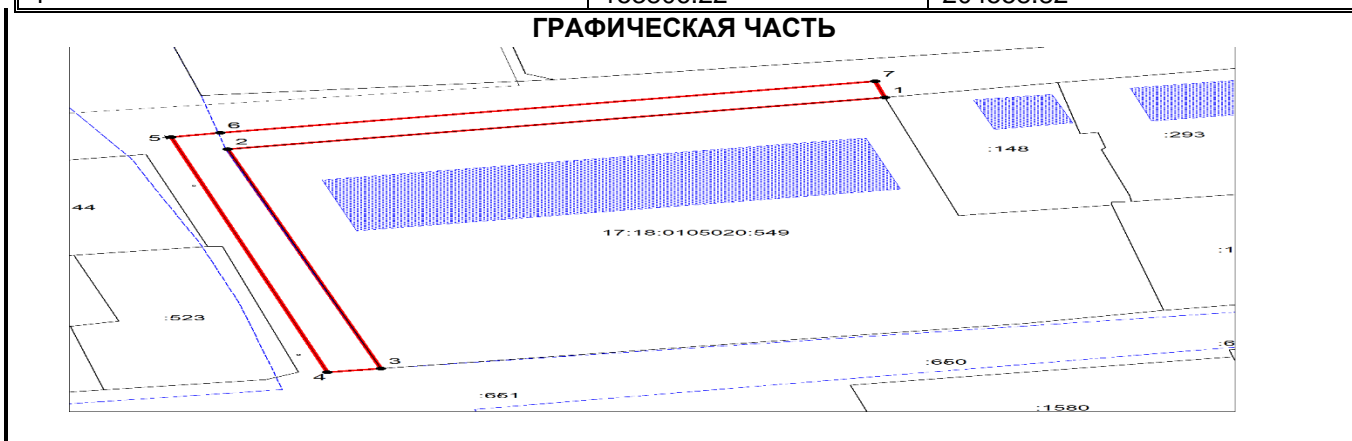
«

»;

**Схема расположения границ прилегающих территорий к земельному участку
по адресу: Российская Федерация, Республика Тыва, г. Кызыл, ул. Декабристов, д. 4**

Местоположение прилегающей территории (адресные ориентиры): Российская Федерация, Республика Тыва, г. Кызыл, ул. Декабристов, д. 4
Кадастровый номер земельного участка (при наличии), в отношении которого установлена граница прилегающей территории: 17:18:0105020:549. Площадь прилегающей территории: 725 кв.м. Условный номер прилегающих территорий: 6

Обозначение характерных точек границ	Координаты, м	
	X	Y
1	2	3
4	153806.22	204558.82
5	153807.49	204563.83
6	153823.11	204631.05
1	153818.22	204632.08
2	153802.55	204564.61
3	153736.16	204580.33
7	153735.03	204574.86
4	153806.22	204558.82



Условные обозначения:

	Граница прилегающей территории
17:18:0105020:549	Кадастровый номер земельного участка (объекта недвижимости), по отношению к которому устанавливается прилегающая территория
17:18:0105020	Номер кадастрового квартала
	Границы учтенных земельных участков
	Границы зоны с особыми условиями использования территории, территориальной зоны
	Граница объекта недвижимости
1	Обозначение характерных точек границ

8) дополнить приложением 7 следующего содержания:

«

Приложение 7
к Правилам благоустройства территории
городского округа «Город Кызыл Республики Тыва»

**Схема расположения границ прилегающих территорий к земельному участку
по адресу: Российская Федерация, Республика Тыва, г. Кызыл, ул. Интернациональная, д. 1**

Местоположение прилегающей территории (адресные ориентиры): Российская Федерация, Республика Тыва, г. Кызыл, ул. Интернациональная, д. 1
Кадастровый номер земельного участка (при наличии), в отношении которого установлена граница прилегающей территории: 17:18:0105011:152
Площадь прилегающей территории: 1617 кв.м. Условный номер прилегающих территорий: 7

Обозначение характерных точек границ	Координаты, м		Обозначение характерных точек границ	Координаты, м	
	X	Y		X	Y
n1	155684.02	206818.92	6	155564.60	206854.50
n2	155690.85	206826.35	7	155561.10	206857.70

»;

н3	155695.65	206858.14	8	155587.57	206992.52
1	155685.82	206859.97	н4	155584.58	206993.16
2	155680.65	206825.05	н5	155557.04	206847.41
3	155590.72	206841.98	н6	155558.60	206843.74
4	155585.74	206847.94	н7	155560.81	206842.46
5	155581.04	206851.94	н1	155684.02	206818.92

ГРАФИЧЕСКАЯ ЧАСТЬ



Условные обозначения:

	Граница прилегающей территории
17:18:0105011:152	Кадастровый номер земельного участка (объекта недвижимости), по отношению к которому устанавливается прилегающая территория
	Граница кадастрового квартала
	Границы зоны с особыми условиями использования территории, территориальной зоны
	Границы учтенных земельных участков
	Граница земельного участка, по отношению к которому устанавливается прилегающая территория
н1	Обозначение характерных точек границ

9) дополнить приложением 8 следующего содержания:

«

»;

Приложение 8
к Правилам благоустройства территории
городского округа «Город Кызыл Республики Тыва»

<p align="center">Схема расположения границ прилегающих территорий к земельному участку по адресу: Российская Федерация, Республика Тыва, г. Кызыл, ул. Дзержинского, д. 8 Местоположение прилегающей территории (адресные ориентиры): Российская Федерация, Республика Тыва, г. Кызыл, ул. Дзержинского, д. 8 Кадастровый номер земельного участка (при наличии), в отношении которого установлена граница прилегающей территории: 17:18:0105035:76. Площадь прилегающей территории: 772 кв.м. Условный номер прилегающих территорий: 8</p>		
Обозначение характерных точек границ	Координаты, м	
	X	Y
1	2	3
1	153437.80	204646.60
2	153449.82	204712.48
3	153450.88	204712.36
4	153452.48	204719.40
5	153442.58	204721.90
6	153426.38	204649.00
1	153437.80	204646.60

ГРАФИЧЕСКАЯ ЧАСТЬ



Условные обозначения:

	Граница прилегающей территории
17:18:0105035:76	Кадастровый номер земельного участка (объекта недвижимости), по отношению к которому устанавливается прилегающая территория
	Граница земельного участка, по отношению к которому устанавливается прилегающая территория
	Границы учтенных земельных участков
6	Обозначение характерных точек границ

10) дополнить приложением 9 следующего содержания:

«

Приложение 9
к Правилам благоустройства территории
городского округа «Город Кызыл Республики Тыва»

Схема расположения границ прилегающих территорий к земельному участку по адресу: Российская Федерация, Республика Тыва, г. Кызыл, ул. Дружбы, дом 19/1

Местоположение прилегающей территории (адресные ориентиры): Российская Федерация, Республика Тыва, г. Кызыл, ул. Дружбы, дом 19/1





Кадастровый номер земельного участка (при наличии), в отношении которого установлена граница прилегающей территории: 17:18:0105027:41. Площадь прилегающей территории: 1340 кв.м. Условный номер прилегающих территорий: 9

Обозначение характерных точек границ	Координаты, м		Обозначение характерных точек границ	Координаты, м	
	X	Y		X	Y
1	2	3	4	5	6
н1	154843.60	208894.25	н1	154843.60	208894.25
н2	154825.72	208970.67	4	154823.50	208967.57
н3	154823.56	208980.43	5	154838.50	208898.71
н4	154803.69	208973.53	6	154754.36	208879.68
н5	154796.93	208967.85	7	154741.77	208931.93
н6	154796.38	208961.40	8	154766.42	208937.29
н7	154797.63	208954.66	9	154766.15	208939.17
н8	154799.74	208945.86	10	154765.57	208937.91
н9	154780.89	208942.11	11	154741.93	208932.34
1	154781.16	208939.97	н10	154736.90	208930.78
2	154809.56	208947.47	н11	154749.49	208878.53
3	154806.08	208963.82	н12	154752.09	208875.22
н13	154755.47	208874.80	4	154823.50	208967.57
н14	154801.71	208889.07	5	154838.50	208898.71

ГРАФИЧЕСКАЯ ЧАСТЬ



Условные обозначения:

	Граница прилегающей территории
17:18:0105027:41	Кадастровый номер земельного участка (объекта недвижимости), по отношению к которому устанавливается прилегающая территория
	Граница земельного участка, по отношению к которому устанавливается прилегающая территория
	Границы учтенных земельных участков
	Границы зоны с особыми условиями использования территории, территориальной зоны
n1	Обозначение характерных точек границ

»;

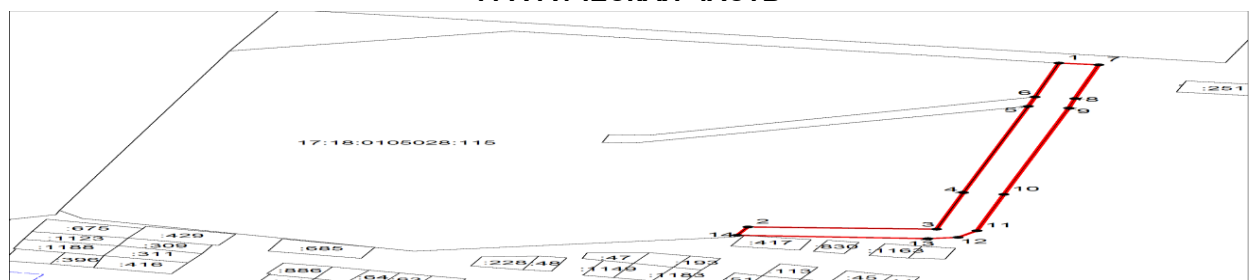
11) дополнить приложением 10 следующего содержания:

«



Приложение 10
к Правилам благоустройства территории
Кызыл Республики Тыва»

Схема расположения границ прилегающих территорий к земельному участку по адресу: Российская Федерация, Республика Тыва, г. Кызыл, ул. Дружбы, д. 1/4					
Местоположение прилегающей территории (адресные ориентиры): Российская Федерация, Республика Тыва, г. Кызыл, ул. Дружбы, д. 1/4					
Кадастровый номер земельного участка (при наличии), в отношении которого установлена граница прилегающей территории: 17:18:0105028:115. Площадь прилегающей территории: 558 кв.м. Условный номер прилегающих территорий: 10					
Обозначение характерных точек границ	Координаты, м		Обозначение характерных точек границ	Координаты, м	
	X	Y			
1	2	3	4	5	6
1	154626.01	209785.63	14	154537.63	209746.24
7	154625.07	209790.54	2	154541.88	209747.58
8	154607.75	209787.61	3	154540.81	209770.63
9	154602.92	209786.81	4	154559.49	209773.97
10	154558.64	209778.90	5	154603.77	209781.88
11	154539.96	209775.56	6	154608.60	209782.68
12	154536.55	209773.25	1	154626.01	209785.63
13	154535.92	209769.57			

ГРАФИЧЕСКАЯ ЧАСТЬ



Условные обозначения:

	Граница прилегающей территории
17:18:0105028:115	Кадастровый номер земельного участка (объекта недвижимости), по отношению к которому устанавливается прилегающая территория
17:18:0105028	Номер кадастрового квартала
	Границы учтенных земельных участков
1	Обозначение характерных точек границ

»;

12) дополнить приложением 11 следующего содержания:

«

«Приложение 11
к Правилам благоустройства территории
городского округа «Город Кызыл Республики Тыва»

**Схема расположения границ прилегающих территорий к земельному участку
по адресу: Российская Федерация, Республика Тыва, г. Кызыл, ул. Дружбы, д. 34 «б»**

Местоположение прилегающей территории (адресные ориентиры): Российская Федерация, Республика Тыва, г. Кызыл, ул. Дружбы, д. 34 «б»




Кадастровый номер земельного участка (при наличии), в отношении которого установлена граница прилегающей территории: 17:18:0105012:362. Площадь прилегающей территории: 978 кв.м. Условный номер прилегающих территорий: 11

Обозначение характерных точек границ	Координаты, м		Обозначение характерных точек границ	Координаты, м	
	X	Y		X	Y
1	2	3	4	5	6
н1	155079.10	209176.35	5	154973.78	209270.19
н2	155070.73	209264.46	н3	154970.82	209269.80
1	155067.82	209263.83	н4	154980.70	209156.89
2	155075.94	209176.23	н5	155072.55	209170.40
3	155071.28	209173.03	н1	155079.10	209176.35
4	154983.02	209162.63			

ГРАФИЧЕСКАЯ ЧАСТЬ



Условные обозначения:

	Граница прилегающей территории
17:18:0105012:362	Кадастровый номер земельного участка (объекта недвижимости), по отношению к которому устанавливается прилегающая территория
	Граница земельного участка, по отношению к которому устанавливается прилегающая территория
	Границы учтенных земельных участков
н1	Обозначение характерных точек границ

13) дополнить приложением 12 следующего содержания:

«

Приложение 12 к Правилам благоустройства территории
городского округа «Город Кызыл Республики Тыва

**Схема расположения границ прилегающих территорий к земельному участку
по адресу: Российская Федерация, Республика Тыва, г. Кызыл, ул. Заводская, участок 2 "в"**





Местоположение прилегающей территории (адресные ориентиры): Российская Федерация, Республика Тыва, городской округ город Кызыл, город Кызыл, улица Заводская, участок 2 "в"

Кадастровый номер земельного участка (при наличии), в отношении которого установлена граница прилегающей территории: 17:18:0105005:63. Площадь прилегающей территории: 1415 кв.м. Условный номер прилегающих территорий: 12

»;

ГРАФИЧЕСКАЯ ЧАСТЬ



Условные обозначения: 17:18:0105005:63	Кадастровый номер земельного участка (объекта недвижимости), по отношению к которому устанавливается прилегающая территория
	Граница прилегающей территории
	Граница земельного участка (объекта недвижимости), по отношению к которому устанавливается прилегающая территория
	Границы зоны с особыми условиями использования территории, территориальной зоны
	Границы учтенных земельных участков
n1	Обозначение характерных точек границ

»;

14) дополнить приложением 13 следующего содержания:

«

Приложение 13 к Правилам благоустройства территории городского округа «Город Кызыл Республики Тыва

Схема расположения границ прилегающих территорий к земельному участку по адресу: Российская Федерация, Республика Тыва, г. Кызыл, ул. Калинина, 2 а					
Местоположение прилегающей территории (адресные ориентиры): Российская Федерация, Республика Тыва, г. Кызыл, ул. Калинина, 2 а					
Кадастровый номер земельного участка (при наличии), в отношении которого установлена граница прилегающей территории: 17:18:0105036:2415. Площадь прилегающей территории: 740 кв.м. Условный номер прилегающих территорий: 13					
Обозначение характерных точек границ	Координаты, м		Обозначение характерных точек границ	Координаты, м	
	X	Y		X	Y
1	2	3	4	5	6
n1	153677.50	205746.87	1	153646.24	205858.07
n2	153679.45	205748.99	2	153695.27	205846.17
n3	153700.58	205846.12	3	153683.12	205791.18
n4	153698.17	205848.98	4	153682.14	205786.81
n5	153695.08	205850.81	5	153674.20	205746.23
n6	153646.99	205861.58	n1	153677.50	205746.87

ГРАФИЧЕСКАЯ ЧАСТЬ



Условные обозначения:

	Граница прилегающей территории
17:18:0105036:2415	Кадастровый номер земельного участка (объекта недвижимости), по отношению к которому устанавливается прилегающая территория
	Граница земельного участка, по отношению к которому устанавливается прилегающая территория
	Границы учтенных земельных участков
н1	Обозначение характерных точек границ


15) дополнить приложением 14 следующего содержания:

«

Приложение 14
к Правилам благоустройства территории
городского округа «Город Кызыл Республики Тыва»

<p>Схема расположения границ прилегающих территорий к земельному участку по адресу: Российская Федерация, Республика Тыва, г. Кызыл, ул. Калинина, 3 «б» Местоположение прилегающей территории (адресные ориентиры): Российская Федерация, Республика Тыва, г. Кызыл, ул. Калинина, д. 3 «б» Кадастровый номер земельного участка (при наличии), в отношении которого установлена граница прилегающей территории: 17:18:0105047:448. Площадь прилегающей территории: 421 кв.м. Условный номер прилегающих территорий: 14</p>		
Обозначение характерных точек границ	Координаты, м	
	X	Y
1	2	3
н1	153049.75	204453.49
1	153050.50	204458.27
2	152975.06	204469.55
3	152974.16	204463.41
н1	153049.75	204453.49

ГРАФИЧЕСКАЯ ЧАСТЬ



Условные обозначения:

	Граница прилегающей территории
17:18:0105047:448	Кадастровый номер земельного участка (объекта недвижимости), по отношению к которому устанавливается прилегающая территория
	Граница земельного участка, по отношению к которому устанавливается прилегающая территория
	Границы учтенных земельных участков
н1	Обозначение характерных точек границ

16) дополнить приложением 15 следующего содержания:

«

Приложение 15
к Правилам благоустройства территории
городского округа «Город Кызыл Республики Тыва»

<p>Схема расположения границ прилегающих территорий к земельному участку по адресу: Российская Федерация, Республика Тыва, г. Кызыл, ул. Калинина, 22 «а» Местоположение прилегающей территории (адресные ориентиры): - Российская Федерация, Республика Тыва, г. Кызыл, ул. Калинина, д. 22 «а» - Российская Федерация, Республика Тыва, Городской округ город Кызыл, город Кызыл улица Калинина, участок №22 «а». Кадастровый номер земельного участка (при наличии), в отношении которого установлена граница прилегающей территории: - 17:18:0105036:42- 17:18:0105036:3135. 3. Площадь прилегающей территории: 484 кв.м. 4. Условный номер прилегающих территорий: 15</p>	
--	--



»;

»;

Обозначение характерных точек границ	Координаты, м	
	X	Y
1	2	3
н1	153556.36	205166.39
1	153557.31	205171.12
2	153472.46	205189.15
3	153458.21	205191.74
н2	153457.30	205187.46
н1	153556.36	205166.39

ГРАФИЧЕСКАЯ ЧАСТЬ



<u>Условные обозначения:</u>	Граница прилегающей территории
17:18:0105036:42;17:18:0105036:3135	Кадастровый номер земельного участка (объекта недвижимости), по отношению к которому устанавливается прилегающая территория
17:18:0105036	Номер кадастрового квартала
	Граница земельного участка по отношению к которому устанавливается прилегающая территория.
	Границы учтенных земельных участков
н2	Обозначение характерных точек границ

17) дополнить приложением 16 следующего содержания:

«

Приложение 16
к Правилам благоустройства территории
городского округа «Город Кызыл Республики Тыва»

<p align="center">Схема расположения границ прилегающих территорий к земельному участку по адресу: Российская Федерация, Республика Тыва, г. Кызыл, ул. Калинина, 26 «б»</p>		
<p>Местоположение прилегающей территории (адресные ориентиры): Российская Федерация, Республика Тыва, г. Кызыл, ул. Калинина, земельный участок 26 «б»</p>		
<p>Кадастровый номер земельного участка (при наличии), в отношении которого установлена граница прилегающей территории: 17:18:0105036:21. Площадь прилегающей территории: 925 кв.м. Условный номер прилегающих территорий: 16</p>		
Обозначение характерных точек границ	Координаты, м	
	X	Y
1	2	3
1	153408.09	204923.47
2	153424.73	205007.86
3	153425.97	205014.26
н1	153416.20	205016.37
н2	153398.33	204925.64
1	153408.09	204923.47

»;

ГРАФИЧЕСКАЯ ЧАСТЬ



Условные обозначения:

	Граница прилегающей территории
17:18:0105036:21	Кадастровый номер земельного участка (объекта недвижимости), по отношению к которому устанавливается прилегающая территория
	Граница земельного участка, по отношению к которому устанавливается прилегающая территория
	Границы учтенных земельных участков
	Границы зоны с особыми условиями использования территории, территориальной зоны
н1	Обозначение характерных точек границ

»;

18) дополнить приложением 17 следующего содержания:

«

Приложение 17
к Правилам благоустройства территории
городского округа «Город Кызыл Республики Тыва

Схема расположения границ прилегающих территорий к земельному участку по адресу: Российская Федерация, Республика Тыва, г. Кызыл, ул. Кечил-оола, д. 7/1
Местоположение прилегающей территории (адресные ориентиры): Российская Федерация, Республика Тыва, г. Кызыл, ул. Кечил-оола, д. 7/1
Кадастровый номер земельного участка (при наличии), в отношении которого установлена граница прилегающей территории: 17:18:0105036:28. Площадь прилегающей территории: 1296 кв.м. Условный номер прилегающих территорий: 17

Обозначение характерных точек границ	Координаты, м		Обозначение характерных точек границ	Координаты, м	
	X	Y		X	Y
1	2	3	4	5	6
н1	153648.03	205311.01	2	153669.99	205415.03
н2	153653.88	205318.44	3	153650.06	205320.80
н3	153676.85	205422.31	4	153615.55	205327.97
н4	153671.95	205424.84	н6	153613.52	205318.18
н5	153630.73	205432.98	н1	153648.03	205311.01
1	153628.94	205423.14			

ГРАФИЧЕСКАЯ ЧАСТЬ



Условные обозначения:

	Граница прилегающей территории
17:18:0105036:28	Кадастровый номер земельного участка (объекта недвижимости), по отношению к которому устанавливается прилегающая территория

	Граница земельного участка, по отношению к которому устанавливается прилегающая территория
	Границы учтенных земельных участков
н1	Обозначение характерных точек границ

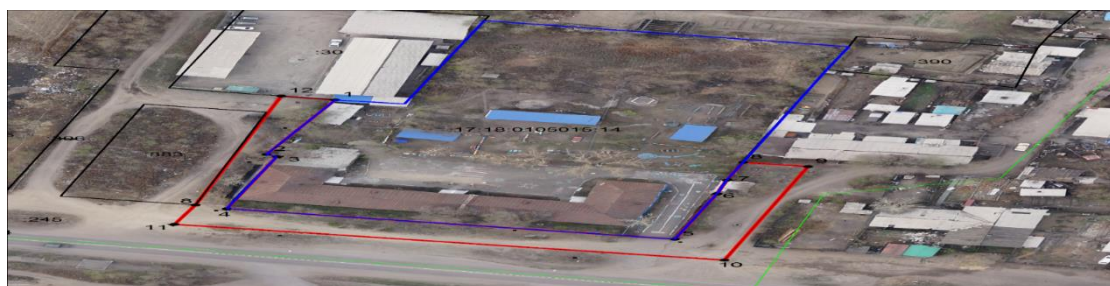
19) дополнить приложением 18 следующего содержания:

«

Приложение 18
к Правилам благоустройства территории
городского округа «Город Кызыл Республики Тыва»

<p>Схема расположения границ прилегающих территорий к земельному участку по адресу: Российская Федерация, Республика Тыва, г. Кызыл, ул. Колхозная, № 54 Местоположение прилегающей территории (адресные ориентиры): Российская Федерация, Республика Тыва, г. Кызыл, ул. Колхозная, № 54 Кадастровый номер земельного участка (при наличии), в отношении которого установлена граница прилегающей территории: 17:18:0105015:14. Площадь прилегающей территории: 1615 кв.м. Условный номер прилегающих территорий: 18</p>					
Обозначение характерных точек границ	Координаты, м		Обозначение характерных точек границ	Координаты, м	
	X	Y		X	Y
1	2	3	4	5	6
12	154033.98	212102.48	7	153988.07	212168.85
1	154031.88	212110.56	8	153997.87	212171.24
2	154002.22	212100.29	9	153995.57	212180.97
3	154001.04	212101.87	10	153944.53	212168.53
4	153972.59	212094.41	11	153964.08	212086.58
5	153955.94	212161.14	8	153974.64	212089.68
6	153980.91	212167.45	12	154033.98	212102.48

ГРАФИЧЕСКАЯ ЧАСТЬ



Условные обозначения:

	Граница прилегающей территории
17:18:0105015:14	Кадастровый номер земельного участка (объекта недвижимости), по отношению к которому устанавливается прилегающая территория
17:18:0105015	Номер кадастрового квартала
	Граница кадастрового квартала
	Границы земельного участка, по отношению к которому устанавливается прилегающая территория
	Границы учтенных земельных участков
1	Обозначение характерных точек границ

20) дополнить приложением 19 следующего содержания:

«

Приложение 19
к Правилам благоустройства территории
городского округа «Город Кызыл Республики Тыва»





Схема расположения границ прилегающих территорий к земельному участку по адресу: Российская Федерация, Республика Тыва, г. Кызыл, ул. Комсомольская, № 26/2
 Местоположение прилегающей территории (адресные ориентиры): Российская Федерация, Республика Тыва, г. Кызыл, ул. Комсомольская, № 26/2
 Кадастровый номер земельного участка (при наличии), в отношении которого установлена граница прилегающей территории: 17:18:0105024:1216. Площадь прилегающей территории: 113 кв.м. Условный номер прилегающих территорий: 19

Обозначение характерных точек границ	Координаты, м	
	X	Y
1	2	3
1	155096.51	206658.09
н1	155098.16	206667.54
н2	155086.36	206669.66
2	155084.88	206660.35
1	155096.51	206658.09

ГРАФИЧЕСКАЯ ЧАСТЬ



Условные обозначения:

17:18:0105024:1216	Кадастровый номер земельного участка (объекта недвижимости), по отношению к которому устанавливается прилегающая территория
	Граница прилегающей территории
	Граница земельного участка (объекта недвижимости), по отношению к которому устанавливается прилегающая территория
	Границы зоны с особыми условиями использования территории, территориальной зоны
	Границы учтенных земельных участков
н1	Обозначение характерных точек границ

21) дополнить приложением 20 следующего содержания:

«

Приложение 20
 к Правилам благоустройства территории
 городского округа «Город Кызыл Республики Тыва»

Схема расположения границ прилегающих территорий к земельному участку по адресу: Российская Федерация, Республика Тыва, г. Кызыл, ул. Комсомольская, № 26/3
 Местоположение прилегающей территории (адресные ориентиры): Российская Федерация, Республика Тыва, Городской округ город Кызыл, город Кызыл, улица Комсомольская, участок 26/3
 Кадастровый номер земельного участка (при наличии), в отношении которого установлена граница прилегающей территории: 17:18:0105024:1436
 Площадь прилегающей территории: 233 кв.м.
 Условный номер прилегающих территорий: 20

Обозначение характерных точек границ	Координаты, м	
	X	Y
1	2	3
1	155084.88	206660.35
н1	155086.36	206669.66

»;

н2	155061.80	206674.24
2	155060.33	206665.12
1	155084.88	206660.35

ГРАФИЧЕСКАЯ ЧАСТЬ



Условные обозначения:

17:18:0105024:1436	Кадастровый номер земельного участка (объекта недвижимости), по отношению к которому устанавливается прилегающая территория
	Граница прилегающей территории
	Граница земельного участка (объекта недвижимости), по отношению к которому устанавливается прилегающая территория
	Границы зоны с особыми условиями использования территории, территориальной зоны
	Границы учтенных земельных участков
н1	Обозначение характерных точек границ

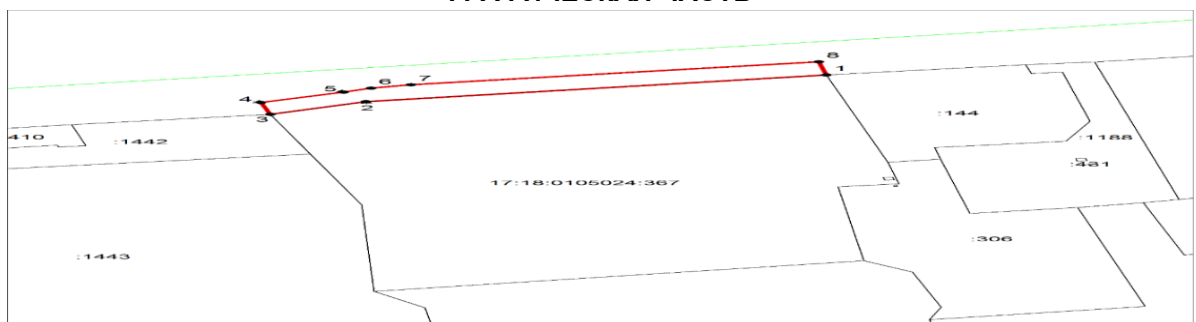
22) дополнить приложением 21 следующего содержания:

«




Приложение 21
к Правилам благоустройства территории
городского округа «Город Кызыл Республики Тыва»

<p>Схема расположения границ прилегающих территорий к земельному участку по адресу: Российская Федерация, Республика Тыва, г. Кызыл, ул. Кочетова, д. 33 Местоположение прилегающей территории (адресные ориентиры): Российская Федерация, Республика Тыва, г. Кызыл, ул. Кочетова, д. 33 Кадастровый номер земельного участка (при наличии), в отношении которого установлена граница прилегающей территории: 17:18:0105024:367. Площадь прилегающей территории: 283 кв.м. Условный номер прилегающих территорий: 21</p>					
Обозначение характерных точек границ	Координаты, м		Обозначение характерных точек границ	Координаты, м	
	Х	У		Х	У
1	2	3	4	5	6
4	155186.03	206720.91	8	155200.54	206778.84
5	155189.77	206729.52	1	155195.84	206779.67
6	155191.16	206732.38	2	155186.34	206731.81
7	155192.38	206736.53	3	155181.87	206721.88
			4	155186.03	206720.91

ГРАФИЧЕСКАЯ ЧАСТЬ



Условные обозначения:

	Граница прилегающей территории
17:18:0105024:367	Кадастровый номер земельного участка (объекта недвижимости), по отношению к которому устанавливается прилегающая территория
17:18:0105024	Номер кадастрового квартала
	Граница кадастрового квартала
	Границы учтенных земельных участков
1	Обозначение характерных точек границ

»;





23) дополнить приложением 22 следующего содержания:

«

Приложение 22
к Правилам благоустройства территории
городского округа «Город Кызыл Республики Тыва»

<p>Схема расположения границ прилегающих территорий к земельному участку по адресу: Российская Федерация, Республика Тыва, г. Кызыл, ул. Кочетова, д. 54 Местоположение прилегающей территории (адресные ориентиры): Российская Федерация, Республика Тыва, г. Кызыл, ул. Кочетова, № 54 Кадастровый номер земельного участка (при наличии), в отношении которого установлена граница прилегающей территории: 17:18:0105009:340. Площадь прилегающей территории: 174 кв.м. Условный номер прилегающих территорий: 22</p>					
Обозначение характерных точек границ	Координаты, м		Обозначение характерных точек границ	Координаты, м	
	Х	У		Х	У
1	2	3	4	5	6
н1	155121.84	206040.45	1	155097.99	206044.24
н2	155122.50	206044.38	2	155121.10	206040.57
н3	155083.84	206051.57	н1	155121.84	206040.45
н4	155083.18	206046.99			
ГРАФИЧЕСКАЯ ЧАСТЬ					
					

Условные обозначения:

	Граница прилегающей территории
17:18:0105009:340	Кадастровый номер земельного участка (объекта недвижимости), по отношению к которому устанавливается прилегающая территория
	Граница земельного участка, по отношению к которому устанавливается прилегающая территория
	Границы учтенных земельных участков
	Граница кадастрового квартала
н1	Обозначение характерных точек границ

»;

24) дополнить приложением 23 следующего содержания:

«

Приложение 23
к Правилам благоустройства территории
городского округа «Город Кызыл Республики Тыва»

Схема расположения границ прилегающих территорий к земельному участку по адресу: Российская Федерация, Республика Тыва, г. Кызыл, ул. Кочетова, д. 55/3
 Местоположение прилегающей территории (адресные ориентиры): Российская Федерация, Республика Тыва, г. Кызыл, ул. Кочетова, № 55/3
 Кадастровый номер земельного участка (при наличии), в отношении которого установлена граница прилегающей территории: 17:18:0105023:88. Площадь прилегающей территории: 1229 кв.м. Условный номер прилегающих территорий: 23

Обозначение характерных точек границ	Координаты, м		Обозначение характерных точек границ	Координаты, м	
	X	Y		X	Y
1	2	3	4	5	6
4	154914.00	205969.48	2	154904.55	205972.98
5	154929.56	206063.29	3	154801.65	205993.36
6	154932.99	206079.37	7	154801.25	205990.69
1	154924.64	206081.42	4	154914.00	205969.48

ГРАФИЧЕСКАЯ ЧАСТЬ



Условные обозначения:

	Граница прилегающей территории
17:18:0105023:88	Кадастровый номер земельного участка (объекта недвижимости), по отношению к которому устанавливается прилегающая территория
17:18:0105023	Кадастровый номер квартала
	Границы зоны с особыми условиями использования территории, территориальной зоны
	Граница кадастрового квартала
	Граница земельного участка, по отношению к которому устанавливается прилегающая территория
	Границы учтенных земельных участков
1	Обозначение характерных точек границ

25) дополнить приложением 24 следующего содержания:

«

Приложение 24 к Правилам благоустройства территории городского округа «Город Кызыл Республики Тыва»

Схема расположения границ прилегающих территорий к земельному участку по адресу: Российская Федерация, Республика Тыва, г. Кызыл, ул. Кочетова, д. 97 «а»
 Местоположение прилегающей территории (адресные ориентиры): Российская Федерация, Республика Тыва, г. Кызыл, ул. Кочетова, дом 97 «а»
 Кадастровый номер земельного участка (при наличии), в отношении которого установлена граница прилегающей территории: 17:18:0105022:79. Площадь прилегающей территории: 3589 кв.м. Условный номер прилегающих территорий: 24

Обозначение характерных точек границ	Координаты, м		Обозначение характерных точек границ	Координаты, м	
	X	Y		X	Y
6	154824.07	205327.83	12	154712.62	205335.42
7	154837.68	205401.55	13	154812.41	205318.73
1	154827.78	205403.51	4	154828.86	205409.42
2	154814.07	205328.59	8	154831.03	205419.34
6	154824.07	205327.83	9	154701.97	205442.13

13	154812.41	205318.73	10	154686.40	205350.62
2	154814.07	205328.59	3	154692.09	205349.63
3	154692.09	205349.63	5	154705.83	205431.21
11	154714.71	205345.70	4	154828.86	205409.42

ГРАФИЧЕСКАЯ ЧАСТЬ



Условные обозначения:

	Граница прилегающей территории
17:18:0105022:79	Кадастровый номер земельного участка (объекта недвижимости), по отношению к которому устанавливается прилегающая территория
	Границы зоны с особыми условиями использования территории, территориальной зоны
	Граница земельного участка, по отношению к которому устанавливается прилегающая территория
	Границы учтенных земельных участков
1	Обозначение характерных точек границ

26) дополнить приложением 25 следующего содержания:

«

Приложение 25
к Правилам благоустройства территории
городского округа «Город Кызыл Республики Тыва






Схема расположения границ прилегающих территорий к земельному участку
по адресу: Российская Федерация, Республика Тыва, г. Кызыл, ул. Кочетова, № 165
Местоположение прилегающей территории (адресные ориентиры): Российская Федерация,
Республика Тыва, г. Кызыл, ул. Кочетова, №165
Кадастровый номер земельного участка (при наличии), в отношении которого установлена граница
прилегающей территории: 17:18:0105007:679. Площадь прилегающей территории: 2408 кв.м.
Условный номер прилегающих территорий: 25

Обозначение характерных точек границ	Координаты, м		Обозначение характерных точек границ	Координаты, м	
	X	Y		X	Y
1	2	3	4	5	6
n1	154598.91	204561.56	7	154539.55	204526.01
1	154592.70	204567.87	8	154520.77	204498.90
2	154581.56	204555.54	9	154511.13	204487.24
3	154578.18	204556.50	10	154510.86	204487.69
4	154562.76	204541.52	11	154417.71	204395.52
5	154559.68	204540.37	n2	154424.38	204389.48
6	154545.11	204526.67	n3	154521.03	204484.91

ГРАФИЧЕСКАЯ ЧАСТЬ



Условные обозначения:

17:18:0105007:679	Кадастровый номер земельного участка (объекта недвижимости), по отношению к которому устанавливается прилегающая территория
	Граница прилегающей территории
	Граница земельного участка (объекта недвижимости), по отношению к которому устанавливается прилегающая территория
	Границы зоны с особыми условиями использования территории, территориальной зоны
	Границы учтенных земельных участков
	Граница кадастрового квартала
H1	Обозначение характерных точек границ

»;

27) дополнить приложением 26 следующего содержания:

«

Приложение 26
к Правилам благоустройства территории
городского округа «Город Кызыл Республики Тыва






Схема расположения границ прилегающих территорий к земельному участку
по адресу: Российская Федерация, Республика Тыва, г. Кызыл, ул. Каа-Хем, дом 18
Местоположение прилегающей территории (адресные ориентиры): Российская Федерация, Республика Тыва, г. Кызыл, ул. Каа-Хем, дом 18
Кадастровый номер земельного участка (при наличии), в отношении которого установлена граница прилегающей территории: 17:18:0105025:808. Площадь прилегающей территории: 235 кв.м. Условный номер прилегающих территорий: 26

Обозначение характерных точек границ	Координаты, м	
	X	Y
1	2	3
1	155118.71	207405.55
H1	155119.83	207412.60
H2	155087.08	207417.66
2	155086.02	207410.69
1	155118.71	207405.55

ГРАФИЧЕСКАЯ ЧАСТЬ



Условные обозначения:

17:18:0105025:808	Кадастровый номер земельного участка (объекта недвижимости), по отношению к которому устанавливается прилегающая территория
	Граница прилегающей территории
	Граница земельного участка (объекта недвижимости), по отношению к которому устанавливается прилегающая территория
	Границы зоны с особыми условиями использования территории, территориальной зоны
	Границы учтенных земельных участков
	Граница кадастрового квартала
н1	Обозначение характерных точек границ

28) дополнить приложением 27 следующего содержания:

«

Приложение 27
к Правилам благоустройства территории
городского округа «Город Кызыл Республики Тыва






»;

Схема расположения границ прилегающих территорий к земельному участку по адресу: Российская Федерация, Республика Тыва, г. Кызыл, ул. Калинина, № 122 А Местоположение прилегающей территории (адресные ориентиры): Российская Федерация, Республика Тыва, город Кызыл, ул. Калинина, № 122 А Кадастровый номер земельного участка (при наличии), в отношении которого установлена граница прилегающей территории: 17:18:0105005:831. Площадь прилегающей территории: 2340 кв.м. Условный номер прилегающих территорий: 27					
Обозначение характерных точек границ	Координаты, м		Обозначение характерных точек границ	Координаты, м	
	X	Y		X	Y
1	2	3	4	5	6
н1	153282.70	203442.79	7	153165.75	203461.33
н2	153282.52	203450.78	8	153165.09	203465.17
1	153246.01	203447.86	н4	153163.04	203477.08
н3	153205.22	203444.26	н5	153155.62	203476.36
2	153186.40	203441.93	9	153154.21	203484.34
3	153173.14	203441.10	н6	153139.37	203482.49
4	153170.66	203453.21	н7	153133.39	203433.45
5	153166.00	203452.18	н8	153142.00	203432.12
6	153164.65	203457.46	н9	153156.52	203432.98
			н1	153282.70	203442.79

ГРАФИЧЕСКАЯ ЧАСТЬ



Условные обозначения:

17:18:0105005:831	Кадастровый номер земельного участка (объекта недвижимости), по отношению к которому устанавливается прилегающая территория
	Граница прилегающей территории
	Граница земельного участка (объекта недвижимости), по отношению к которому устанавливается прилегающая территория
	Границы зоны с особыми условиями использования территории, территориальной зоны
	Границы учтенных земельных участков
	Граница кадастрового квартала
н1	Обозначение характерных точек границ

»;

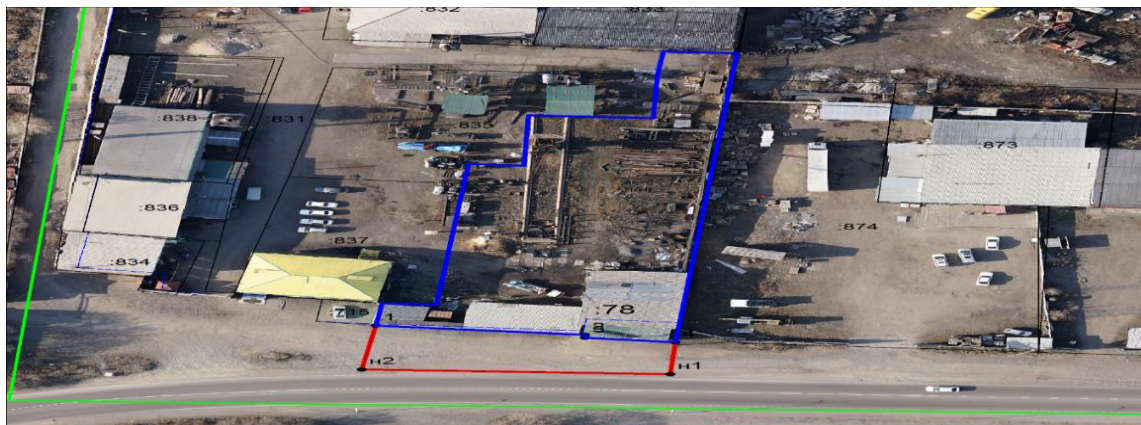
29) дополнить приложением 28 следующего содержания:

«

Приложение 28
к Правилам благоустройства территории
городского округа «Город Кызыл Республики Тыва






Схема расположения границ прилегающих территорий к земельному участку по адресу: Российская Федерация, Республика Тыва, г. Кызыл, ул. Калинина, № 122 «б»					
Местоположение прилегающей территории (адресные ориентиры): Российская Федерация, Республика Тыва, город Кызыл, ул. Калинина, 122 "б"					
Кадастровый номер земельного участка (при наличии), в отношении которого установлена граница прилегающей территории: 17:18:0105005:78. Площадь прилегающей территории: 541 кв.м. Условный номер прилегающих территорий: 28					
Обозначение характерных точек границ	Координаты, м		Обозначение характерных точек границ	Координаты, м	
	X	Y		X	Y
1	2	3	4	5	6
1	153154.21	203484.34	4	153148.51	203524.87
2	153151.09	203512.65	н1	153137.79	203524.22
3	153150.06	203512.65	н2	153139.37	203482.49
			1	153154.21	203484.34

ГРАФИЧЕСКАЯ ЧАСТЬ



Масштаб 1:902

Условные обозначения:

17:18:0105005:78	Кадастровый номер земельного участка (объекта недвижимости), по отношению к которому устанавливается прилегающая территория
	Граница прилегающей территории
	Граница земельного участка (объекта недвижимости), по отношению к которому устанавливается прилегающая территория
	Границы зоны с особыми условиями использования территории, территориальной зоны
	Границы учтенных земельных участков
	Граница кадастрового квартала
н1	Обозначение характерных точек границ

»;

30) дополнить приложением 29 следующего содержания:

«

Приложение 29
к Правилам благоустройства территории
городского округа «Город Кызыл Республики Тыва

Схема расположения границ прилегающих территорий к земельному участку по адресу: Российская Федерация, Республика Тыва, г. Кызыл, ул. Ленина, дом 39
 Местоположение прилегающей территории (адресные ориентиры): Российская Федерация, Республика Тыва, г. Кызыл, ул. Ленина, дом 39
 Кадастровый номер земельного участка (при наличии), в отношении которого установлена граница прилегающей территории: 17:18:0105009:1. Площадь прилегающей территории: 413 кв.м. Условный номер прилегающих территорий: 29

Обозначение характерных точек границ	Координаты, м	
	X	Y
1	2	3
н1	155220.90	206009.52
н2	155230.14	206058.63
1	155222.14	206060.37
2	155212.73	206011.02
н1	155220.90	206009.52

ГРАФИЧЕСКАЯ ЧАСТЬ



Условные обозначения:

	Граница прилегающей территории
17:18:0105009:1	Кадастровый номер земельного участка (объекта недвижимости), по отношению к которому устанавливается прилегающая территория
	Граница земельного участка по отношению к которому устанавливается прилегающая территория
	Границы зоны с особыми условиями использования территории, территориальной зоны
	Границы учтенных земельных участков
н1	Обозначение характерных точек границ

31) дополнить приложением 30 следующего содержания:

«

Приложение 30
 к Правилам благоустройства территории
 городского округа «Город Кызыл Республики Тыва»;

Схема расположения границ прилегающих территорий к земельному участку по адресу: Российская Федерация, Республика Тыва, г. Кызыл, ул. Лермонтова, № 1					
Местоположение прилегающей территории (адресные ориентиры): Российская Федерация, Республика Тыва, г. Кызыл, ул. Лермонтова, № 1					
Кадастровый номер земельного участка (при наличии), в отношении которого установлена граница прилегающей территории: 17:18:0105028:31. Площадь прилегающей территории: 3536 кв.м. Условный номер прилегающих территорий: 30					
Обозначение характерных точек границ	Координаты, м		Обозначение характерных точек границ	Координаты, м	
	X	Y		X	Y
1	2	3	4	5	6
н1	154777.05	209424.31	н8	154592.77	209606.20
н2	154778.21	209426.87	1	154594.72	209598.59
н3	154731.24	209636.12	2	154723.82	209624.79
н4	154711.87	209632.30	3	154768.92	209422.09
н5	154706.07	209624.53	4	154643.62	209392.29
н6	154689.72	209621.05	н9	154644.46	209388.67
н7	154678.01	209623.71	н10	154771.94	209419.91

ГРАФИЧЕСКАЯ ЧАСТЬ



Условные обозначения:	Граница прилегающей территории
17:18:0105028:31	Кадастровый номер земельного участка (объекта недвижимости), по отношению к которому устанавливается прилегающая территория
	Граница земельного участка, по отношению к которому устанавливается прилегающая территория
	Границы зоны с особыми условиями использования территории, территориальной зоны
	Границы учтенных земельных участков
H1	Обозначение характерных точек границ

32) дополнить приложением 31 следующего содержания:

«

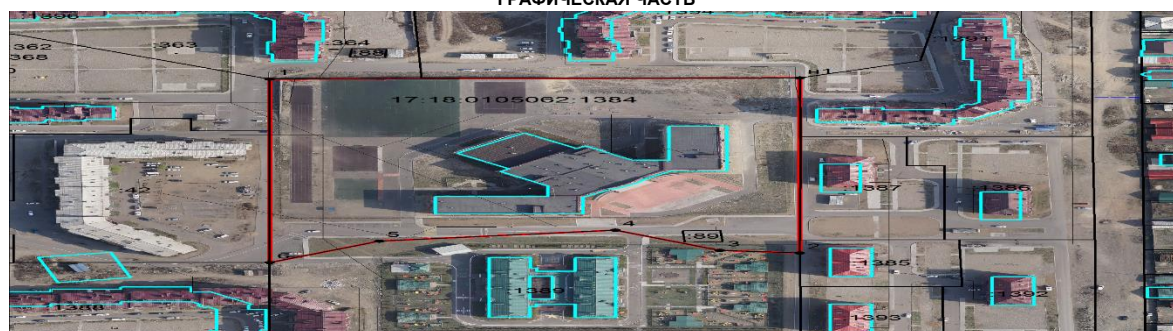
Приложение 31
к Правилам благоустройства территории
городского округа «Город Кызыл Республики Тыва»

Схема расположения границ прилегающих территорий к земельному участку по адресу: Российская Федерация, Республика Тыва, г. Кызыл, микрорайон Спутник, ул. Убсу-Нурская, д. 10

Местоположение прилегающей территории (адресные ориентиры):
Российская Федерация, Республика Тыва, г. Кызыл, микрорайон Спутник, ул Убсу-Нурская, д. 10
Кадастровый номер земельного участка (при наличии), в отношении которого установлена граница прилегающей территории: 17:18:0105062:1384. Площадь прилегающей территории: 31904 кв.м.
Условный номер прилегающих территорий: 31

Обозначение характерных точек границ	Координаты, м	
	X	Y
1	2	3
1	153205.88	208901.76
H1	153207.12	209078.02
2	153013.72	209078.03
3	153016.60	209051.40
4	153038.95	209016.68
5	153026.80	208938.20
6	153003.02	208901.80
1	153205.88	208901.76

ГРАФИЧЕСКАЯ ЧАСТЬ



Условные обозначения:

	Граница прилегающей территории
--	--------------------------------

17:18:0105062:1384	Кадастровый номер земельного участка (объекта недвижимости), по отношению к которому устанавливается прилегающая территория
	Границы учтенных земельных участков
	Граница объекта недвижимости, по отношению к которому устанавливается прилегающая территория
н1	Обозначение характерных точек границ

33) дополнить приложением 32 следующего содержания:

«

Приложение 32
к Правилам благоустройства территории
городского округа «Город Кызыл Республики Тыва

Схема расположения границ прилегающих территорий к земельному участку по адресу: Российская Федерация, Республика Тыва, г. Кызыл, Ооржака Лопсанчапа, д.41 Местоположение прилегающей территории (адресные ориентиры): Российская Федерация, Республика Тыва, г. Кызыл, ул. Ооржака Лопсанчапа, д.41 Кадастровый номер земельного участка (при наличии), в отношении которого установлена граница прилегающей территории: 17:18:0105048:705. Площадь прилегающей территории: 2304 кв.м. Условный номер прилегающих территорий: 32					
Обозначение характерных точек границ	Координаты, м		Обозначение характерных точек границ	Координаты, м	
	X	Y		X	Y
1	2	3	4	5	6
н1	152757.47	204949.02	н12	152750.33	204947.83
н2	152762.18	204955.75	н1	152757.47	204949.02
н3	152776.36	205024.41	3	152752.36	204957.62
н4	152780.72	205041.24	4	152763.23	205015.68
н5	152782.09	205051.87	5	152772.68	205028.20
н6	152783.24	205068.23	6	152781.19	205066.28
н7	152693.15	205086.22	7	152711.18	205079.89
н8	152686.13	205041.11	8	152694.88	205083.06
1	152688.09	205040.52	9	152688.10	205040.51
2	152681.85	205001.39	2	152681.85	205001.39
н9	152673.20	205002.43	10	152678.82	204982.37
н10	152669.40	204979.01	11	152689.14	204970.11
н11	152685.25	204960.90	3	152752.36	204957.62

ГРАФИЧЕСКАЯ ЧАСТЬ



Условные обозначения:

	Граница прилегающей территории
17:18:0105048:705	Кадастровый номер земельного участка (объекта недвижимости), по отношению к которому устанавливается прилегающая территория
	Граница земельного участка, по отношению к которому устанавливается прилегающая территория
	Границы учтенных земельных участков
н1	Обозначение характерных точек границ

34) дополнить приложением 33 следующего содержания:

«

Приложение 33
к Правилам благоустройства территории
городского округа «Город Кызыл Республики Тыва

**Схема расположения границ прилегающих территорий к земельному участку
по адресу: Российская Федерация, Республика Тыва, г. Кызыл, Ооржака Лопсанчапа, д.45**

Местоположение прилегающей территории (адресные ориентиры): Российская Федерация, Республика Тыва, г. Кызыл, ул. Ооржака Лопсанчапа, д.45

Кадастровый номер земельного участка (при наличии), в отношении которого установлена граница прилегающей территории: 17:18:0105048:841. Площадь прилегающей территории: 2165 кв.м. Условный номер прилегающих территорий: 33

Обозначение характерных точек границ	Координаты, м		Обозначение характерных точек границ	Координаты, м	
	X	Y		X	Y
1	2	3	4	5	6
н1	152830.04	205267.08	н2	152842.89	205326.77
1	152831.36	205272.94	н3	152782.93	205339.17
2	152772.38	205284.81	н4	152763.68	205337.02
3	152781.16	205324.82	н5	152755.43	205292.66
4	152840.00	205312.17	н6	152770.73	205281.42
			н1	152830.04	205267.08

ГРАФИЧЕСКАЯ ЧАСТЬ



Условные обозначения:

17:18:0105048:841	Кадастровый номер земельного участка (объекта недвижимости), по отношению к которому устанавливается прилегающая территория
	Граница прилегающей территории
	Граница земельного участка (объекта недвижимости), по отношению к которому устанавливается прилегающая территория
	Границы зоны с особыми условиями использования территории, территориальной зоны
	Границы учтенных земельных участков
н1	Обозначение характерных точек границ

35) дополнить приложением 34 следующего содержания:

«

Приложение 34
к Правилам благоустройства территории
городского округа «Город Кызыл Республики Тыва»

**Схема расположения границ прилегающих территорий к земельному участку
по адресу: Российская Федерация, Республика Тыва, г. Кызыл, микрорайон Спутник, ул.
Полигонная, №2**

Местоположение прилегающей территории (адресные ориентиры):

Российская Федерация, Республика Тыва, г. Кызыл, микрорайон Спутник, ул. Полигонная, №2

Кадастровый номер земельного участка (при наличии), в отношении которого установлена граница прилегающей территории: 17:18:0105061:23. Площадь прилегающей территории: 1463 кв.м. Условный номер прилегающих территорий: 34

Обозначение характерных точек границ	Координаты, м	
	X	Y
1	2	3
н1	153247.72	208632.39
н2	153257.19	208694.90
н3	153189.67	208709.55
н4	153168.05	208712.17

н5	153159.92	208643.76
н1	153247.72	208632.39

ГРАФИЧЕСКАЯ ЧАСТЬ



Условные обозначения:

17:18:0105061:23	Кадастровый номер земельного участка (объекта недвижимости), по отношению к которому устанавливается прилегающая территория
	Граница прилегающей территории
	Граница земельного участка (объекта недвижимости), по отношению к которому устанавливается прилегающая территория
	Границы учтенных земельных участков
	Граница кадастрового квартала
	Границы зоны с особыми условиями использования территории, территориальной зоны
н1	Обозначение характерных точек границ

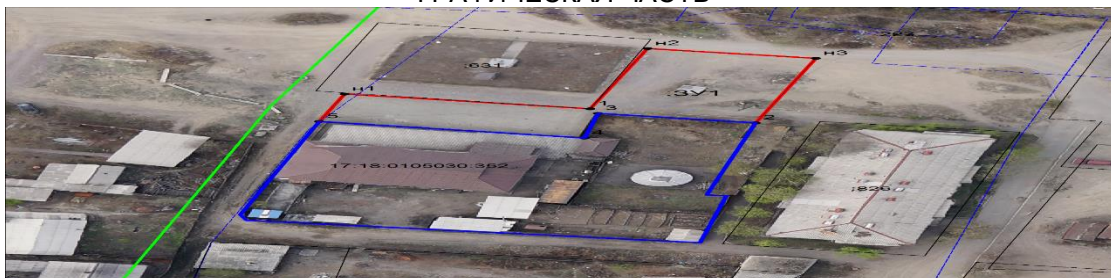
36) дополнить приложением 35 следующего содержания:

«

Приложение 35
к Правилам благоустройства территории
городского округа «Город Кызыл Республики Тыва»






Схема расположения границ прилегающих территорий к земельному участку по адресу: Российская Федерация, Республика Тыва, г. Кызыл, мкр. Энергетиков, д. 1/1					
Местоположение прилегающей территории (адресные ориентиры): Российская Федерация, Республика Тыва, г. Кызыл, мкр. Энергетиков, д. 1/1					
Кадастровый номер земельного участка (при наличии), в отношении которого установлена граница прилегающей территории: 17:18:0105030:352. Площадь прилегающей территории: 650 кв.м.					
4. Условный номер прилегающих территорий: 35					
Обозначение характерных точек границ	Координаты, м		Обозначение характерных точек границ	Координаты, м	
	Х	У		Х	У
1	2	3	4	5	6
н1	153827.32	211675.47	3	153820.42	211699.72
1	153822.03	211698.96	4	153811.59	211698.46
н2	153843.56	211704.47	5	153817.53	211673.06
н3	153840.09	211720.52	н1	153827.32	211675.47
2	153817.01	211714.78			

ГРАФИЧЕСКАЯ ЧАСТЬ



Условные обозначения:

17:18:0105030:352	Кадастровый номер земельного участка (объекта недвижимости), по отношению к которому устанавливается прилегающая территория
-------------------	---

	Граница прилегающей территории
	Граница земельного участка (объекта недвижимости), по отношению к которому устанавливается прилегающая территория
	Границы зоны с особыми условиями использования территории, территориальной зоны
	Границы учтенных земельных участков
	Граница кадастрового квартала
н1	Обозначение характерных точек границ

37) дополнить приложением 36 следующего содержания:

«





Приложение 36
к Правилам благоустройства территории
городского округа «Город Кызыл Республики Тыва

Схема расположения границ прилегающих территорий к земельному участку по адресу: Российская Федерация, Республика Тыва, г. Кызыл, ул. Мугур, д. 4					
Местоположение прилегающей территории (адресные ориентиры): Российская Федерация, Республика Тыва, г. Кызыл, ул. Мугур, д. 4					
Кадастровый номер земельного участка (при наличии), в отношении которого установлена граница прилегающей территории: 17:18:0105011:62. Площадь прилегающей территории: 206 кв.м. Условный номер прилегающих территорий: 36					
Обозначение характерных точек границ	Координаты, м		Обозначение характерных точек границ	Координаты, м	
	Х	У		Х	У
1	2	3	4	5	6
н1	155218.00	207093.85	2	155208.84	207101.49
н2	155217.90	207105.73	н4	155208.26	207096.10
н3	155206.06	207118.53	н1	155218.00	207093.85
1	155201.35	207116.86			

ГРАФИЧЕСКАЯ ЧАСТЬ



Условные обозначения:

	Граница прилегающей территории
17:18:0105011:62	Кадастровый номер земельного участка (объекта недвижимости), по отношению к которому устанавливается прилегающая территория
	Граница земельного участка, по отношению к которому устанавливается прилегающая территория
	Границы учтенных земельных участков
	Границы зоны с особыми условиями использования территории, территориальной зоны
н1	Обозначение характерных точек границ

38) дополнить приложением 37 следующего содержания:

«

Приложение 37
к Правилам благоустройства территории
городского округа «Город Кызыл Республики Тыва

»;

**Схема расположения границ прилегающих территорий к земельному участку
по адресу: Российская Федерация, Республика Тыва, г. Кызыл, ул. Ооржака Лопсанчапа, д.29/2**
Местоположение прилегающей территории (адресные ориентиры): Российская Федерация, Республика Тыва, г. Кызыл, ул. Ооржака Лопсанчапа, д.29/2
Кадастровый номер земельного участка (при наличии), в отношении которого установлена граница прилегающей территории: 17:18:0105048:748. Площадь прилегающей территории: 2620 кв.м. Условный номер прилегающих территорий: 37

Обозначение характерных точек границ	Координаты, м		Обозначение характерных точек границ	Координаты, м	
		Y			Y
1	2	3	4	5	6
н1	153051.02	205077.11	н4	153019.22	205063.73
1	153064.07	205150.79	н5	153029.09	205064.39
н2	153057.98	205151.82	н1	153051.02	205077.11
2	153046.04	205077.55	6	153074.52	205255.68
3	153044.33	205076.18	н6	153076.11	205265.55
4	153021.00	205073.57	н7	152958.49	205316.27
5	152916.61	205093.10	7	152957.28	205311.42
н3	152915.08	205083.22	6	153074.52	205255.68

ГРАФИЧЕСКАЯ ЧАСТЬ



Условные обозначения:

	Граница прилегающей территории
17:18:0105048:748	Кадастровый номер земельного участка (объекта недвижимости), по отношению к которому устанавливается прилегающая территория
	Граница земельного участка, по отношению к которому устанавливается прилегающая территория
	Границы зоны с особыми условиями использования территории, территориальной зоны
	Границы учтенных земельных участков
н1	Обозначение характерных точек границ

39) дополнить приложением 38 следующего содержания:

«

Приложение 38
к Правилам благоустройства территории
городского округа «Город Кызыл Республики Тыва»

**Схема расположения границ прилегающих территорий к земельному участку
по адресу: Российская Федерация, Республика Тыва, г. Кызыл, пер. Медицинский, дом 3**
Местоположение прилегающей территории (адресные ориентиры): Российская Федерация, Республика Тыва, г. Кызыл, пер. Медицинский, дом 3
Кадастровый номер земельного участка (при наличии), в отношении которого установлена граница прилегающей территории: 17:18:0105026:46. Площадь прилегающей территории: 232 кв.м. Условный номер прилегающих территорий: 38

Обозначение характерных точек границ	Координаты, м	
	X	Y
1	2	3
н1	154981.29	208077.48

н2	154972.61	208120.67
1	154966.58	208118.89
2	154977.12	208076.49
н1	154981.29	208077.48

ГРАФИЧЕСКАЯ ЧАСТЬ



Условные обозначения:

17:18:0105026:46	Кадастровый номер земельного участка (объекта недвижимости), по отношению к которому устанавливается прилегающая территория
	Граница прилегающей территории
	Граница земельного участка (объекта недвижимости), по отношению к которому устанавливается прилегающая территория
	Границы зоны с особыми условиями использования территории, территориальной зоны
	Границы учтенных земельных участков
н1	Обозначение характерных точек границ

»;

40) дополнить приложением 39 следующего содержания:

«

Приложение 39
к Правилам благоустройства территории
городского округа «Город Кызыл Республики Тыва»

<p>Схема расположения границ прилегающих территорий к земельному участку по адресу: Российская Федерация, Республика Тыва, г. Кызыл, ул. Пальмбаха, д. 12 Местоположение прилегающей территории (адресные ориентиры): Российская Федерация, Республика Тыва, г. Кызыл, ул. Пальмбаха, д. 12 Кадастровый номер земельного участка (при наличии), в отношении которого установлена граница прилегающей территории: 17:18:0105035:45, 17:18:0105035:2205, 17:18:0105035:2196. Площадь прилегающей территории: 6765 кв.м. Условный номер прилегающих территорий: 39</p>					
Обозначение характерных точек границ	Координаты, м		Обозначение характерных точек границ	Координаты, м	
	X	Y		X	Y
1	2	3	4	5	6
1	153582.10	204363.26	21	153535.04	204448.21
2	153582.92	204366.06	22	153531.87	204433.27
3	153584.88	204376.48	23	153529.16	204417.38
4	153587.14	204385.76	24	153526.48	204405.04
5	153595.74	204423.92	25	153525.74	204399.32
6	153596.56	204428.98	26	153523.66	204388.94
7	153596.92	204440.62	27	153522.48	204389.20
8	153597.38	204440.74	28	153519.76	204376.00
9	153597.98	204444.84	29	153516.73	204361.09
10	153597.76	204451.40	30	153521.59	204360.11
11	153601.27	204464.10	31	153523.42	204367.86
12	153588.60	204466.50	32	153527.92	204366.70
13	153574.14	204469.28	33	153536.96	204365.36
14	153559.59	204472.76	34	153553.66	204362.52

15	153545.69	204475.88	35	153559.12	204361.80
16	153544.88	204466.77	36	153564.96	204360.54
17	153544.82	204462.20	37	153576.58	204358.04
18	153542.50	204461.92	38	153577.26	204360.22
19	153540.88	204451.70	1	153582.10	204363.26
20	153539.56	204447.46			

ГРАФИЧЕСКАЯ ЧАСТЬ



Условные обозначения:

	Граница прилегающей территории
17:18:0105035:45, 17:18:0105035:2205, 17:18:0105035:2196	Кадастровый номер земельного участка (объекта недвижимости), по отношению к которому устанавливается прилегающая территория
	Граница земельного участка, по отношению к которому устанавливается прилегающая территория
	Границы учтенных земельных участков
	Границы зоны с особыми условиями использования территории, территориальной зоны
n1	Обозначение характерных точек границ

41) дополнить приложением 40 следующего содержания:

«

Приложение 40
к Правилам благоустройства территории
городского округа «Город Кызыл Республики Тыва»

Схема расположения границ прилегающих территорий к земельному участку по адресу: Российская Федерация, Республика Тыва, г. Кызыл, ул. Правобережная, № 40/1					
Местоположение прилегающей территории (адресные ориентиры): Российская Федерация, Республика Тыва, г. Кызыл, ул. Правобережная, № 40/1, Российская Федерация, Республика Тыва, Городской округ город Кызыл, город Кызыл, улица Правобережная, участок №40/1					
Кадастровый номер земельного участка (при наличии), в отношении которого установлена граница прилегающей территории: 17:18:0102005:277; 17:18:0102005:1356. Площадь прилегающей территории: 6765 кв.м. Условный номер прилегающих территорий: 40					
Обозначение характерных точек границ	Координаты, м		Обозначение характерных точек границ	Координаты, м	
	X	Y		X	Y
1	2	3	4	5	6
n1	152757.47	204949.02	n12	152750.33	204947.83
n2	152762.18	204955.75	n1	152757.47	204949.02
n3	152776.36	205024.41	3	152752.36	204957.62
n4	152780.72	205041.24	4	152763.23	205015.68
n5	152782.09	205051.87	5	152772.68	205028.20
n6	152783.24	205068.23	6	152781.19	205066.28
n7	152693.15	205086.22	7	152711.18	205079.89
n8	152686.13	205041.11	8	152694.88	205083.06
1	152688.09	205040.52	9	152688.10	205040.51
2	152681.85	205001.39	2	152681.85	205001.39
n9	152673.20	205002.43	10	152678.82	204982.37
n10	152669.40	204979.01	11	152689.14	204970.11
n11	152685.25	204960.90	3	152752.36	204957.62

ГРАФИЧЕСКАЯ ЧАСТЬ



Условные обозначения:

	Граница прилегающей территории
17:18:0102005:277 17:18:0102005:1356	Кадастровый номер земельного участка (объекта недвижимости), по отношению к которому устанавливается прилегающая территория
	Границы учтенных земельных участков
	Границы земельного участка, по отношению к которому устанавливается прилегающая территория
H1	Обозначение характерных точек границ

»;

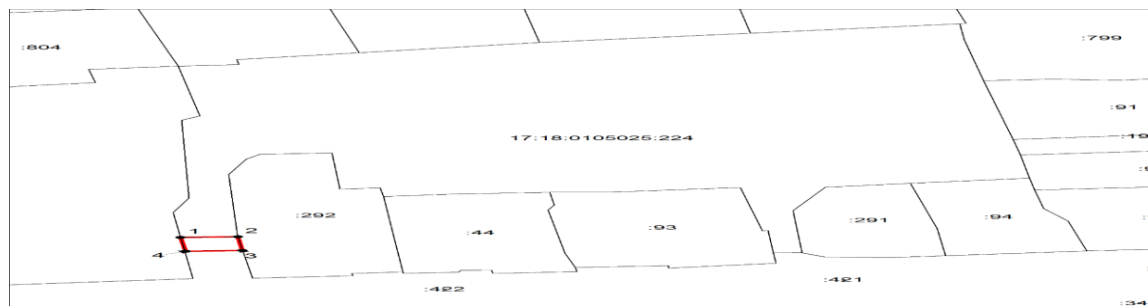
42) дополнить приложением 41 следующего содержания:

«

Приложение 41
к Правилам благоустройства территории
городского округа «Город Кызыл Республики Тыва

Схема расположения границ прилегающих территорий к земельному участку по адресу: Российская Федерация, Республика Тыва, г. Кызыл, ул. Рабочая, д. 50		
Местоположение прилегающей территории (адресные ориентиры): Российская Федерация, Республика Тыва, г. Кызыл, ул. Рабочая, д. 50		
Кадастровый номер земельного участка (при наличии), в отношении которого установлена граница прилегающей территории: 17:18:0105025:224. Площадь прилегающей территории: 36 кв.м. Условный номер прилегающих территорий: 41		
Обозначение характерных точек границ	Координаты, м	
	X	Y
1	2	3
1	154844.08	207650.93
2	154844.28	207657.41
3	154838.80	207657.91
4	154838.46	207651.52
1	154844.08	207650.93

ГРАФИЧЕСКАЯ ЧАСТЬ



Условные обозначения:

	Граница прилегающей территории
17:18:0105025:224	Кадастровый номер земельного участка (объекта недвижимости), по отношению к которому устанавливается прилегающая территория
17:18:0105025	Номер кадастрового квартала
	Границы учтенных земельных участков

1	Обозначение характерных точек границ
---	--------------------------------------

43) дополнить приложением 42 следующего содержания:

«

Приложение 42
к Правилам благоустройства территории
городского округа «Город Кызыл Республики Тыва»

Схема расположения границ прилегающих территорий к земельному участку по адресу: Российская Федерация, Республика Тыва, г. Кызыл, ул. Рабочая, д. 154а		
Местоположение прилегающей территории (адресные ориентиры): Российская Федерация, Республика Тыва, г. Кызыл, ул. Рабочая, д. 154а		
Кадастровый номер земельного участка (при наличии), в отношении которого установлена граница прилегающей территории: 17:18:0105023:87. Площадь прилегающей территории: 99 кв.м. Условный номер прилегающих территорий: 42		
Обозначение характерных точек границ	Координаты, м	
	X	Y
1	2	3
1	154694.52	206586.97
2	154695.64	206592.58
н1	154695.08	206594.42
н2	154692.95	206595.06
н3	154691.87	206596.14
н4	154691.46	206597.00
н5	154684.63	206598.68
н6	154683.18	206589.72
1	154694.52	206586.97

ГРАФИЧЕСКАЯ ЧАСТЬ



Условные обозначения:

	Граница прилегающей территории
17:18:0105023:87	Кадастровый номер земельного участка (объекта недвижимости), по отношению к которому устанавливается прилегающая территория
17:18:0105023	Номер кадастрового квартала
	Граница земельного участка в отношении, которого устанавливается прилегающая территория.
	Границы учтенных земельных участков
н6	Обозначение характерных точек границ

44) дополнить приложением 43 следующего содержания:

«

Приложение 43
к Правилам благоустройства территории
городского округа «Город Кызыл Республики Тыва»

Схема расположения границ прилегающих территорий к земельному участку по адресу: Российская Федерация, Республика Тыва, г. Кызыл, ул. Рабочая, д. 188					
Местоположение прилегающей территории (адресные ориентиры): Российская Федерация, Республика Тыва, город Кызыл, ул. Рабочая, дом 188					
Кадастровый номер земельного участка (при наличии), в отношении которого установлена граница прилегающей территории: 17:18:0105023:23. Площадь прилегающей территории: 366 кв.м. Условный номер прилегающих территорий: 43					
Обозначение характерных точек границ	Координаты, м		Обозначение характерных точек границ	Координаты, м	
	X	Y		X	Y

1	2	3	4	5	6
h1	154658.54	206252.46	h6	154621.57	206257.39
h2	154659.60	206258.09	h7	154618.49	206240.05
h3	154634.16	206263.64	1	154626.76	206238.97
h4	154628.35	206263.11	2	154630.15	206257.81
h5	154623.86	206261.00	h1	154658.54	206252.46

ГРАФИЧЕСКАЯ ЧАСТЬ



Условные обозначения:

17:18:0105023:23	Кадастровый номер земельного участка (объекта недвижимости), по отношению к которому устанавливается прилегающая территория
	Граница прилегающей территории
	Граница объекта недвижимости, по отношению к которому устанавливается прилегающая территория
	Границы зоны с особыми условиями использования территории, территориальной зоны
	Границы учтенных земельных участков
h1	Обозначение характерных точек границ

45) дополнить приложением 44 следующего содержания:

«





Приложение 44
к Правилам благоустройства территории
городского округа «Город Кызыл Республики Тыва

Схема расположения границ прилегающих территорий к земельному участку по адресу: Российская Федерация, Республика Тыва, г. Кызыл, ул. Ровенская, д. 4					
Местоположение прилегающей территории (адресные ориентиры): Российская Федерация, Республика Тыва, г. Кызыл, ул. Ровенская, д. 4					
Кадастровый номер земельного участка (при наличии), в отношении которого установлена граница прилегающей территории: 17:18:0105004:22. Площадь прилегающей территории: 1044 кв.м. Условный номер прилегающих территорий: 44					
Обозначение характерных точек границ	Координаты, м		Обозначение характерных точек границ	Координаты, м	
	X	Y		X	Y
1	2	3	4	5	6
h1	153202.48	202831.32	3	153169.74	202840.19
h2	153224.82	202907.60	4	153192.37	202916.88
1	153220.77	202908.91	h3	153185.09	202919.20
2	153198.24	202832.29	h4	153160.30	202843.22
h1	153202.48	202831.32	5	153167.63	202840.97
			3	153169.74	202840.19

ГРАФИЧЕСКАЯ ЧАСТЬ



Условные обозначения:

	Граница прилегающей территории
17:18:0105004:22	Кадастровый номер земельного участка (объекта недвижимости), по отношению к которому устанавливается прилегающая территория
17:18:0105003	Номер кадастрового квартала
	Граница земельного участка по отношению к которому устанавливается прилегающая территория.
	Границы учтенных земельных участков
	Граница кадастрового квартала
н3	Обозначение характерных точек границ

»;




46) дополнить приложением 45 следующего содержания:

«

Приложение 45
к Правилам благоустройства территории
городского округа «Город Кызыл Республики Тыва»

Схема расположения границ прилегающих территорий к земельному участку по адресу: Российская Федерация, Республика Тыва, г. Кызыл, ул. Красноармейская, д. № 172					
Местоположение прилегающей территории (адресные ориентиры): Российская Федерация, Республика Тыва, г. Кызыл, ул. Красноармейская, д. № 172					
Кадастровый номер земельного участка (при наличии), в отношении которого установлена граница прилегающей территории: 17:18:0105022:372. Площадь прилегающей территории: 1811 кв.м. Условный номер прилегающих территорий: 45					
Обозначение характерных точек границ	Координаты, м		Обозначение характерных точек границ	Координаты, м	
	Х	У		Х	У
1	2	3	4	5	6
н1	154859.74	205563.16	н1	154859.74	205563.16
н2	154863.54	205590.93	1	154858.14	205566.22
н3	154868.08	205590.34	2	154859.36	205573.73
н4	154877.75	205650.62	3	154870.70	205643.53
н5	154872.30	205653.40	4	154802.17	205654.95
н6	154803.88	205664.80	5	154801.27	205649.40
н7	154796.87	205661.14	6	154799.30	205637.29
н8	154783.11	205577.08	7	154789.61	205577.63
ГРАФИЧЕСКАЯ ЧАСТЬ					
					

Условные обозначения:

	Граница прилегающей территории
17:18:0105022:372	Кадастровый номер земельного участка (объекта недвижимости), по отношению к которому устанавливается прилегающая территория
	Граница земельного участка, по отношению к которому устанавливается прилегающая территория
	Границы учтенных земельных участков
н1	Обозначение характерных точек границ

»;

47) дополнить приложением 46 следующего содержания:

«

Приложение 46
к Правилам благоустройства территории
городского округа «Город Кызыл Республики Тыва»

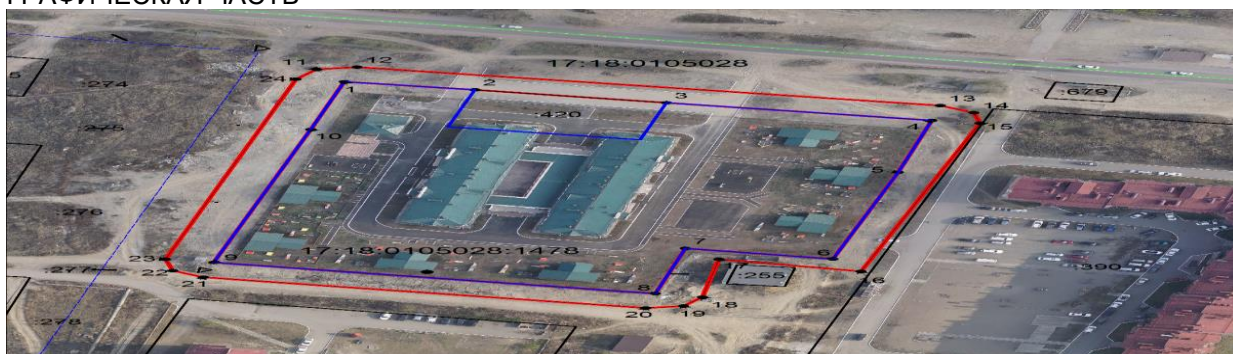
**Схема расположения границ прилегающих территорий к земельному участку
по адресу: Российская Федерация, Республика Тыва, г. Кызыл, Северо-восточнее жилого дома
№1/1 по ул. Дружбы**

Местоположение прилегающей территории (адресные ориентиры): Российская Федерация, Республика Тыва, г. Кызыл, Северо-восточнее жилого дома №1/1 по ул. Дружбы

Кадастровый номер земельного участка (при наличии), в отношении которого установлена граница прилегающей территории: 17:18:0105028:1478. Площадь прилегающей территории: 4882 кв.м. Условный номер прилегающих территорий: 46

Обозначение характерных точек границ	Координаты, м		Обозначение характерных точек границ	Координаты, м	
	X	Y		X	Y
1	2	3	4	5	6
11	154596.04	210149.24	24	154589.51	210145.06
12	154597.47	210157.44	11	154596.04	210149.24
13	154572.04	210276.28	1	154587.80	210154.91
14	154567.28	210283.11	2	154582.42	210181.46
15	154560.35	210284.30	3	154573.81	210220.52
16	154462.27	210260.16	4	154562.23	210274.48
17	154470.39	210231.19	5	154527.86	210267.66
18	154445.27	210227.80	6	154470.48	210254.45
19	154439.49	210223.91	7	154477.62	210224.29
20	154438.03	210216.26	8	154447.70	210218.20
21	154458.52	210126.20	9	154468.29	210128.31
22	154462.80	210119.95	10	154556.24	210148.04
23	154470.38	210118.53	1	154587.80	210154.91

ГРАФИЧЕСКАЯ ЧАСТЬ



Условные обозначения:	Граница прилегающей территории
17:18:0105028:1478	Кадастровый номер земельного участка (объекта недвижимости), по отношению к которому устанавливается прилегающая территория
17:18:0105028	Кадастровый номер квартала
---	Границы зоны с особыми условиями использования территории, территориальной зоны
—	Граница кадастрового квартала
—	Граница земельного участка, по отношению к которому устанавливается прилегающая территория
—	Границы учтенных земельных участков
1	Обозначение характерных точек границ

48) дополнить приложением 47 следующего содержания:

«

Приложение 47
к Правилам благоустройства территории
городского округа «Город Кызыл Республики Тыва»

<p>Схема расположения границ прилегающих территорий к земельному участку по адресу: Российская Федерация, Республика Тыва, г. Кызыл, ул. Набережная, д. 35</p> <p>Местоположение прилегающей территории (адресные ориентиры): Российская Федерация, Республика Тыва, г. Кызыл, ул. Набережная, д. 35</p> <p>Кадастровый номер земельного участка (при наличии), в отношении которого установлена граница прилегающей территории: 17:18:0102010:45. Площадь прилегающей территории: 1241 кв.м. Условный</p>

номер прилегающих территорий: 47

Обозначение характерных точек границ	Координаты, м		Обозначение характерных точек границ	Координаты, м	
	X	Y		X	Y
1	2	3	4	5	6
н1	154468.07	202965.24	н8	154401.31	202983.35
н2	154469.78	202972.08	н1	154468.07	202965.24
н3	154483.32	203031.06	1	154463.00	202973.02
н4	154424.16	203048.56	2	154478.32	203031.06
н5	154419.33	203044.94	3	154422.77	203043.67
н6	154398.00	202989.64	4	154415.09	203019.84
н7	154398.54	202985.47	5	154402.77	202988.13
			1	154463.00	202973.02

ГРАФИЧЕСКАЯ ЧАСТЬ



Условные обозначения:

	Граница прилегающей территории
17:18:0102010:45	Кадастровый номер земельного участка (объекта недвижимости), по отношению к которому устанавливается прилегающая территория
	Граница кадастрового квартала
	Границы зоны с особыми условиями использования территории, территориальной зоны
	Границы учтенных земельных участков
	Граница земельного участка, по отношению к которому устанавливается прилегающая территория
н1	Обозначение характерных точек границ

49) дополнить приложением 48 следующего содержания:

«

Приложение 48
к Правилам благоустройства территории
городского округа «Город Кызыл Республики Тыва

Схема расположения границ прилегающих территорий к земельному участку по адресу: Российская Федерация, Республика Тыва, г. Кызыл, ул. Салчак Тока, дом 6 «а»					
Местоположение прилегающей территории (адресные ориентиры): Российская Федерация, Республика Тыва, г. Кызыл, ул. Салчак Тока, дом 6 «а»					
Кадастровый номер земельного участка (при наличии), в отношении которого установлена граница прилегающей территории: 17:18:0105008:95. Площадь прилегающей территории: 2005 кв.м. Условный номер прилегающих территорий: 48					
Обозначение характерных точек границ	Координаты, м		Обозначение характерных точек границ	Координаты, м	
	X	Y		X	Y
1	2	3	4	5	6
5	154804.10	205004.48	11	154700.28	205026.70
6	154816.76	205072.56	1	154706.20	205021.30
7	154815.99	205077.09	2	154783.77	205098.90
8	154813.59	205080.53	3	154806.78	205073.20

9	154790.53	205106.27	4	154794.31	205006.54
10	154782.55	205108.83	5	154804.10	205004.48

ГРАФИЧЕСКАЯ ЧАСТЬ



Условные обозначения:

	Граница прилегающей территории
17:18:0105008:95	Кадастровый номер земельного участка (объекта недвижимости), по отношению к которому устанавливается прилегающая территория
	Границы зоны с особыми условиями использования территории, территориальной зоны
	Граница земельного участка, по отношению к которому устанавливается прилегающая территория
	Границы учтенных земельных участков
1	Обозначение характерных точек границ

50) дополнить приложением 49 следующего содержания:

«

Приложение 49
к Правилам благоустройства территории
городского округа «Город Кызыл Республики Тыва»





<p>Схема расположения границ прилегающих территорий к земельному участку по адресу: Российская Федерация, Республика Тыва, г. Кызыл, ул. Интернациональная, д. 3</p> <p>Местоположение прилегающей территории (адресные ориентиры): Российская Федерация, Республика Тыва, г. Кызыл, ул. Интернациональная, д. 3</p> <p>Кадастровый номер земельного участка (при наличии), в отношении которого установлена граница прилегающей территории: 17:18:0105011:22. Площадь прилегающей территории: 678 кв.м. Условный номер прилегающих территорий: 49</p>		
Обозначение характерных точек границ	Координаты, м	
	X	Y
1	2	3
н1	155534.66	206847.41
н2	155554.51	206944.95
1	155551.26	206945.70
2	155532.54	206853.10
3	155468.52	206865.98
н3	155467.36	206860.51
н1	155534.66	206847.41

ГРАФИЧЕСКАЯ ЧАСТЬ



Условные обозначения:

	Граница прилегающей территории
--	--------------------------------

17:18:0105011:22	Кадастровый номер земельного участка (объекта недвижимости), по отношению к которому устанавливается прилегающая территория
	Граница кадастрового квартала
	Границы зоны с особыми условиями использования территории, территориальной зоны
	Границы учтенных земельных участков
	Граница земельного участка, по отношению к которому устанавливается прилегающая территория
н1	Обозначение характерных точек границ

»;





51) дополнить приложением 50 следующего содержания:

«

Приложение 50
к Правилам благоустройства территории
городского округа «Город Кызыл Республики Тыва»

Схема расположения границ прилегающих территорий к земельному участку по адресу: Российская Федерация, Республика Тыва, г. Кызыл, микрорайон Спутник, улица Убсу-Нурская, д. 22					
Местоположение прилегающей территории (адресные ориентиры): Российская Федерация, Республика Тыва, г. Кызыл, микрорайон Спутник, улица Убсу-Нурская, д. 22					
Кадастровый номер земельного участка (при наличии), в отношении которого установлена граница прилегающей территории: 17:18:0105062:1389. Площадь прилегающей территории: 1768 кв.м. Условный номер прилегающих территорий: 50					
Обозначение характерных точек границ	Координаты, м		Обозначение характерных точек границ	Координаты, м	
	X	Y		X	Y
1	2	3	4	5	6
1	152904.70	208901.70	н1	152897.26	209078.47
2	152907.26	209078.47	н2	152894.70	208901.70
			1	152904.70	208901.70
ГРАФИЧЕСКАЯ ЧАСТЬ					
					

Условные обозначения:

	Граница прилегающей территории
17:18:0105062:1389	Кадастровый номер земельного участка (объекта недвижимости), по отношению к которому устанавливается прилегающая территория
17:18:0105062	Номер кадастрового квартала
	Граница земельного участка по отношению к которому устанавливается прилегающая территория.
	Границы учтенных земельных участков
	Границы зоны с особыми условиями использования территории, территориальной зоны
н1	Обозначение характерных точек границ

»;

52) дополнить приложением 51 следующего содержания:

«

Приложение 51
к Правилам благоустройства территории
городского округа «Город Кызыл Республики Тыва»

**Схема расположения
границ прилегающих территорий к земельному участку
по адресу: Российская Федерация, Республика Тыва, г. Кызыл, микрорайон Спутник, ул. Горная, д.
35**

Местоположение прилегающей территории (адресные ориентиры): Российская Федерация, Республика Тыва, г. Кызыл, ул. Горная, д. 35

Кадастровый номер земельного участка (при наличии), в отношении которого установлена граница прилегающей территории: 17:18:0105005:9. Площадь прилегающей территории: 1689 кв.м. Условный номер прилегающих территорий: 51

Обозначение характерных точек границ	Координаты, м		Обозначение характерных точек границ	Координаты, м	
	X	Y		X	Y
1	2	3	4	5	6
н1	153585.92	203836.93	3	153543.84	203864.05
н2	153596.69	203879.79	4	153563.28	203863.44
н3	153536.56	203877.21	5	153563.08	203843.17
н4	153536.44	203863.30	6	153561.24	203839.90
1	153536.80	203841.22	н1	153585.92	203836.93
2	153543.43	203840.31	3	153543.84	203864.05

ГРАФИЧЕСКАЯ ЧАСТЬ



Условные обозначения:

17:18:0105005:9	Кадастровый номер земельного участка (объекта недвижимости), по отношению к которому устанавливается прилегающая территория
	Граница прилегающей территории
	Граница земельного участка (объекта недвижимости), по отношению к которому устанавливается прилегающая территория
	Границы зоны с особыми условиями использования территории, территориальной зоны
	Границы учтенных земельных участков
н1	Обозначение характерных точек границ

53) дополнить приложением 52 следующего содержания:

«

Приложение 52
к Правилам благоустройства территории
городского округа «Город Кызыл Республики Тыва

**Схема расположения границ прилегающих территорий к земельному участку
по адресу: Российская Федерация, Республика Тыва, г. Кызыл, ул. Колхозная, д. 2**

Местоположение прилегающей территории (адресные ориентиры): Российская Федерация, Республика Тыва, г. Кызыл, ул. Колхозная, д. 2

Кадастровый номер земельного участка (при наличии), в отношении которого установлена граница прилегающей территории: 17:18:0105017:606. Площадь прилегающей территории: 2821 кв.м. Условный номер прилегающих территорий: 52

Обозначение характерных точек границ	Координаты, м		Обозначение характерных точек границ	Координаты, м	
	X	Y		X	Y
1	2	3	4	5	6
н1	153567.52	213348.94	н6	153548.70	213425.19
н2	153566.18	213357.20	н7	153551.77	213412.90
н3	153574.82	213359.12	н8	153515.27	213404.06

1	153566.88	213398.28	н9	153524.49	213368.15
н4	153569.40	213398.98	н10	153564.26	213347.59
н5	153562.23	213428.82	н1	153567.52	213348.94

ГРАФИЧЕСКАЯ ЧАСТЬ



Условные обозначения:

17:18:0105017:606	Кадастровый номер земельного участка (объекта недвижимости), по отношению к которому устанавливается прилегающая территория
	Граница прилегающей территории
	Граница земельного участка (объекта недвижимости), по отношению к которому устанавливается прилегающая территория
	Границы зоны с особыми условиями использования территории, территориальной зоны
	Границы учтенных земельных участков
н1	Обозначение характерных точек границ

54) дополнить приложением 53 следующего содержания:
«





Приложение 53
к Правилам благоустройства территории
городского округа «Город Кызыл Республики Тыва»

Схема расположения границ прилегающих территорий к земельному участку по адресу: Российская Федерация, Республика Тыва, г. Кызыл, ул. Колхозная, д. 2 «а»					
Местоположение прилегающей территории (адресные ориентиры): Российская Федерация, Республика Тыва, г. Кызыл, ул. Колхозная, д. 2"а"					
Кадастровый номер земельного участка (при наличии), в отношении которого установлена граница прилегающей территории: 17:18:0105017:46. Площадь прилегающей территории: 4762 кв.м. Условный номер прилегающих территорий: 53					
Обозначение характерных точек границ	Координаты, м		Обозначение характерных точек границ	Координаты, м	
	X	Y		X	Y
1	2	3	4	5	6
н1	153551.77	213412.90	н5	153563.55	213499.41
н2	153548.70	213425.19	3	153566.88	213499.51
н3	153555.06	213426.81	4	153564.03	213507.77
1	153545.28	213467.64	н6	153487.41	213477.84
н4	153562.30	213473.80	н7	153515.27	213404.06
2	153569.84	213477.93	н1	153551.77	213412.90

ГРАФИЧЕСКАЯ ЧАСТЬ



Условные обозначения:

17:18:0105017:46	Кадастровый номер земельного участка (объекта недвижимости), по отношению к которому устанавливается прилегающая территория
	Граница прилегающей территории
	Граница земельного участка (объекта недвижимости), по отношению к которому устанавливается прилегающая территория
	Границы зоны с особыми условиями использования территории, территориальной зоны
	Границы учтенных земельных участков
н1	Обозначение характерных точек границ





55) дополнить приложением 54 следующего содержания:

«

Приложение 54
к Правилам благоустройства территории
городского округа «Город Кызыл Республики Тыва»

<p>Схема расположения границ прилегающих территорий к земельному участку по адресу: Российская Федерация, Республика Тыва, г. Кызыл, ул. Кочетова, д. 104 "б"</p> <p>Местоположение прилегающей территории (адресные ориентиры): Российская Федерация, Республика Тыва, г. Кызыл, ул. Кочетова, д. 104 "б"</p> <p>Кадастровый номер земельного участка (при наличии), в отношении которого установлена граница прилегающей территории: 17:18:0105008:381; 17:18:0105008:2324. Площадь прилегающей территории: 796 кв.м. Условный номер прилегающих территорий: 54</p>					
Обозначение характерных точек границ	Координаты, м		Обозначение характерных точек границ	Координаты, м	
	Х	У		Х	У
1	2	3	4	5	6
н1	154983.11	205084.43	5	154949.20	205108.15
н2	154987.38	205116.60	6	154951.92	205107.94
1	154977.56	205118.47	7	154953.82	205122.70
2	154975.86	205104.83	н3	154948.83	205123.62
3	154974.46	205095.85	н4	154939.41	205091.12
4	154947.95	205099.80	н1	154983.11	205084.43
ГРАФИЧЕСКАЯ ЧАСТЬ					
					

Условные обозначения:

17:18:0105008:381; 17:18:0105008:2324	Кадастровый номер земельного участка (объекта недвижимости), по отношению к которому устанавливается прилегающая территория
	Граница прилегающей территории
	Граница земельного участка, по отношению к которому устанавливается прилегающая территория
	Границы зоны с особыми условиями использования территории, территориальной зоны
	Границы учтенных земельных участков
1	Обозначение характерных точек границ

56) дополнить приложением 55 следующего содержания:

«

Приложение 55
к Правилам благоустройства территории
городского округа «Город Кызыл Республики Тыва»

Схема расположения границ прилегающих территорий к земельному участку по адресу: Российская Федерация, Республика Тыва, г. Кызыл, ул. Красных Партизан, д. №31

Местоположение прилегающей территории (адресные ориентиры): Российская Федерация, Республика Тыва, г. Кызыл, ул. Красных Партизан, д. №31






Кадастровый номер земельного участка (при наличии), в отношении которого установлена граница прилегающей территории: 17:18:0105010:59. Площадь прилегающей территории: 1171 кв.м. Условный номер прилегающих территорий: 55

Обозначение характерных точек границ	Координаты, м	
	X	Y
1	2	3
н1	155578.80	206129.50
н2	155592.93	206212.89
1	155579.99	206215.57
2	155564.59	206131.86
н1	155578.80	206129.50

ГРАФИЧЕСКАЯ ЧАСТЬ



Условные обозначения:

17:18:0105010:59	Кадастровый номер земельного участка (объекта недвижимости), по отношению к которому устанавливается прилегающая территория
	Граница прилегающей территории
	Граница земельного участка (объекта недвижимости), по отношению к которому устанавливается прилегающая территория
	Границы зоны с особыми условиями использования территории, территориальной зоны
	Границы учтенных земельных участков
	Граница кадастрового квартала
н1	Обозначение характерных точек границ

57) дополнить приложением 56 следующего содержания:

«






Приложение 56
к Правилам благоустройства территории
городского округа «Город Кызыл Республики Тыва»

Схема расположения границ прилегающих территорий к земельному участку по адресу: Российская Федерация, Республика Тыва, г. Кызыл, ул. Магистральная, д 24					
Местоположение прилегающей территории (адресные ориентиры): Российская Федерация, Республика Тыва, г. Кызыл, ул. Магистральная, д 24					
Кадастровый номер земельного участка (при наличии), в отношении которого установлена граница прилегающей территории: 17:18:0105050:149 Площадь прилегающей территории: 1980 кв.м. Условный номер прилегающих территорий: 56					
Обозначение характерных точек границ	Координаты, м		Обозначение характерных точек границ	Координаты, м	
	X	Y		X	Y
1	2	3	4	5	6
1	153361.86	206520.54	н2	153397.11	206612.88
н1	153345.62	206588.72	н3	153327.84	206602.09
2	153369.27	206593.76	н4	153347.50	206516.71
3	153368.74	206596.22	1	153361.86	206520.54
4	153399.19	206603.10			

ГРАФИЧЕСКАЯ ЧАСТЬ



Условные обозначения:

17:18:0105050:149	Кадастровый номер земельного участка (объекта недвижимости), по отношению к которому устанавливается прилегающая территория
	Граница прилегающей территории
	Граница земельного участка (объекта недвижимости), по отношению к которому устанавливается прилегающая территория
	Границы зоны с особыми условиями использования территории, территориальной зоны
	Границы учтенных земельных участков
	Граница кадастрового квартала
n1	Обозначение характерных точек границ

»;

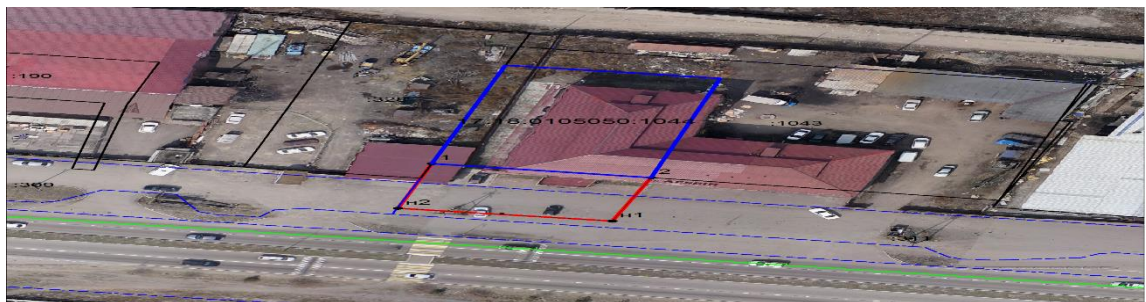
58) дополнить приложением 57 следующего содержания:

«



Приложение 57
к Правилам благоустройства территории
городского округа «Город Кызыл Республики Тыва

Схема расположения границ прилегающих территорий к земельному участку по адресу: Российская Федерация, Республика Тыва, г. Кызыл, ул. Магистральная, д 26		
Местоположение прилегающей территории (адресные ориентиры): Российская Федерация, Республика Тыва, г. Кызыл, ул. Магистральная, д 26		
Кадастровый номер земельного участка (при наличии), в отношении которого установлена граница прилегающей территории: 17:18:0105050:1044. Площадь прилегающей территории: 500 кв.м. Условный номер прилегающих территорий: 57		
Обозначение характерных точек границ	Координаты, м	
	X	Y
1	2	3
1	153380.18	206453.80
2	153374.27	206479.86
n1	153356.09	206475.23
n2	153361.45	206449.79
1	153380.18	206453.80

ГРАФИЧЕСКАЯ ЧАСТЬ



Условные обозначения:

17:18:0105050:1044	Кадастровый номер земельного участка (объекта недвижимости), по отношению к которому устанавливается прилегающая территория
	Граница прилегающей территории
	Граница земельного участка (объекта недвижимости), по отношению к которому устанавливается прилегающая территория

	Границы зоны с особыми условиями использования территории, территориальной зоны
	Границы учтенных земельных участков
	Граница кадастрового квартала
н1	Обозначение характерных точек границ

59) дополнить приложением 58 следующего содержания:

«

Приложение 58
к Правилам благоустройства территории
городского округа «Город Кызыл Республики Тыва»

<p>Схема расположения границ прилегающих территорий к земельному участку по адресу: Российская Федерация, Республика Тыва, г. Кызыл, ул. Магистральная, д 26</p> <p>Местоположение прилегающей территории (адресные ориентиры): Российская Федерация, Республика Тыва, г. Кызыл, ул. Магистральная, д 26</p> <p>Кадастровый номер земельного участка (при наличии), в отношении которого установлена граница прилегающей территории: 17:18:0105050:1043. Площадь прилегающей территории: 794 кв.м. Условный номер прилегающих территорий: 58</p>		
Обозначение характерных точек границ	Координаты, м	
	X	Y
1	2	3
1	153374.27	206479.86
2	153364.80	206521.24
н1	153346.70	206516.60
н2	153356.09	206475.23
1	153374.27	206479.86
ГРАФИЧЕСКАЯ ЧАСТЬ		

Условные обозначения:

17:18:0105050:1043	Кадастровый номер земельного участка (объекта недвижимости), по отношению к которому устанавливается прилегающая территория
	Граница прилегающей территории
	Граница земельного участка (объекта недвижимости), по отношению к которому устанавливается прилегающая территория
	Границы зоны с особыми условиями использования территории, территориальной зоны
	Границы учтенных земельных участков
	Граница кадастрового квартала
н1	Обозначение характерных точек границ

60) дополнить приложением 59 следующего содержания:

«

Приложение 59
к Правилам благоустройства территории
городского округа «Город Кызыл Республики Тыва»

<p>Схема расположения границ прилегающих территорий к земельному участку по адресу: Российская Федерация, Республика Тыва, г. Кызыл, ул. Мира, д 15</p> <p>Местоположение прилегающей территории (адресные ориентиры): Российская Федерация, Республика Тыва, г. Кызыл, ул. Мира, д 15</p> <p>Кадастровый номер земельного участка (при наличии), в отношении которого установлена граница прилегающей территории: 17:18:0105050:193. Площадь прилегающей территории: 259 кв.м. Условный номер прилегающих территорий: 59</p>	
--	--





номер прилегающих территорий: 59

Обозначение характерных точек границ	Координаты, м	
	X	Y
1	2	3
н1	153882.45	206186.28
н2	153880.55	206200.00
н3	153867.52	206196.70
1	153862.21	206196.10
2	153864.13	206181.93
н1	153882.45	206186.28

ГРАФИЧЕСКАЯ ЧАСТЬ



Условные обозначения:

17:18:0105050:193	Кадастровый номер земельного участка (объекта недвижимости), по отношению к которому устанавливается прилегающая территория
	Граница прилегающей территории
	Граница земельного участка (объекта недвижимости), по отношению к которому устанавливается прилегающая территория
	Границы зоны с особыми условиями использования территории, территориальной зоны
	Границы учтенных земельных участков
н1	Обозначение характерных точек границ

б1) дополнить приложением 60 следующего содержания:

«

Приложение 60
к Правилам благоустройства территории
городского округа «Город Кызыл Республики Тыва

Схема расположения границ прилегающих территорий к земельному участку по адресу: Российская Федерация, Республика Тыва, г. Кызыл, ул. Мира, д 15

Местоположение прилегающей территории (адресные ориентиры): Российская Федерация, Республика Тыва, г. Кызыл, ул. Мира, д 15




Кадастровый номер земельного участка (при наличии), в отношении которого установлена граница прилегающей территории: 17:18:0105050:239, 17:18:0105050:141, 17:18:0105050:140

Площадь прилегающей территории: 1886 кв.м. Условный номер прилегающих территорий: 60

Обозначение характерных точек границ	Координаты, м		Обозначение характерных точек границ	Координаты, м	
	X	Y		X	Y
1	2	3	4	5	6
н1	153892.87	206091.62	6	153879.44	206123.27
н2	153878.29	206185.19	7	153884.89	206094.08
1	153864.13	206181.93	8	153834.70	206084.54
н3	153865.87	206171.07	н4	153837.40	206065.68
2	153867.84	206158.83	н5	153860.68	206070.61
3	153870.50	206159.27	н6	153868.82	206073.63
4	153870.92	206153.00	н7	153881.89	206082.53

5	153877.46	206123.30	н1	153892.87	206091.62
ГРАФИЧЕСКАЯ ЧАСТЬ					
					


Условные обозначения:

17:18:0105050:239 17:18:0105050:141 17:18:0105050:140	Кадастровый номер земельного участка (объекта недвижимости), по отношению к которому устанавливается прилегающая территория
	Граница прилегающей территории
	Граница земельного участка (объекта недвижимости), по отношению к которому устанавливается прилегающая территория
	Границы зоны с особыми условиями использования территории, территориальной зоны
	Границы учтенных земельных участков
н1	Обозначение характерных точек границ

62) дополнить приложением 61 следующего содержания:

«

Приложение 61
к Правилам благоустройства территории
городского округа «Город Кызыл Республики Тыва»

Схема расположения границ прилегающих территорий к земельному участку по адресу: Российская Федерация, Республика Тыва, г. Кызыл, ул. Московская, дом 32					
Местоположение прилегающей территории (адресные ориентиры): Российская Федерация, Республика Тыва, г. Кызыл, ул. Московская, дом 32					
Кадастровый номер земельного участка (при наличии), в отношении которого установлена граница прилегающей территории: 17:18:0105019:1210; 17:18:0105019:1211; 17:18:0105019:1212; 17:18:0105019:1213; 17:18:0105019:1214; 17:18:0105019:1215; 17:18:0105019:231. Площадь прилегающей территории: 9045 кв.м. Условный номер прилегающих территорий: 61					
Обозначение характерных точек границ	Координаты, м		Обозначение характерных точек границ	Координаты, м	
	X	Y		X	Y
1	2	3	4	5	6
н1	152814.58	203484.77	3	152779.37	203813.22
н2	152858.88	203575.15	4	152779.37	203815.02
н3	152881.13	203811.21	5	152791.07	203815.12
н4	152878.78	203823.89	6	152791.29	203812.94
н5	152867.19	203832.76	7	152796.53	203812.82
н6	152632.07	203837.11	8	152867.42	203811.15
н7	152632.58	203813.73	9	152860.90	203728.18
1	152643.07	203813.68	н9	152848.88	203575.15
2	152689.83	203813.52	10	152804.58	203484.77
н8	152754.73	203813.31	н1	152814.58	203484.77
ГРАФИЧЕСКАЯ ЧАСТЬ					
					

Условные обозначения:

17:18:0105019:1210,17:18:0105019:1211 17:18:0105019:1212,17:18:0105019:1213 17:18:0105019:1214,17:18:0105019:1215 17:18:0105019:231	Кадастровые номера земельных участков (объекта недвижимости), по отношению к которому устанавливается прилегающая территория
--	--

	Граница прилегающей территории
	Граница земельного участка, по отношению к которому устанавливается прилегающая территория
	Границы зоны с особыми условиями использования территории, территориальной зоны
	Границы учтенных земельных участков
н1	Обозначение характерных точек границ

63) дополнить приложением 62 следующего содержания:

«

Приложение 62
к Правилам благоустройства территории
городского округа «Город Кызыл Республики Тыва»

Схема расположения границ прилегающих территорий к земельному участку по адресу: Российская Федерация, Республика Тыва, г. Кызыл, ул. Оюна Курседи, д. 161					
Местоположение прилегающей территории (адресные ориентиры): Российская Федерация, Республика Тыва, г. Кызыл, ул. Оюна Курседи, д. 161					
Кадастровый номер земельного участка (при наличии), в отношении которого установлена граница прилегающей территории: 17:18:0105021:152. Площадь прилегающей территории: 26569 кв.м.					
Условный номер прилегающих территорий: 62					
Обозначение характерных точек границ	Координаты, м		Обозначение характерных точек границ	Координаты, м	
	Х	У		Х	У
1	2	3	4	5	6
1	154221.14	205364.63	6	154098.74	205528.42
2	154227.27	205445.96	7	154088.88	205471.30
н1	154239.18	205601.73	8	154150.74	205461.16
н2	154110.45	205634.09	9	154168.87	205456.90
3	154109.36	205627.62	10	154168.37	205453.68
4	154102.48	205571.30	11	154161.94	205413.16
5	154106.08	205570.77	12	154153.41	205379.56
			1	154221.14	205364.63

ГРАФИЧЕСКАЯ ЧАСТЬ

Условные обозначения:

17:18:0105021:152	Кадастровый номер земельного участка (объекта недвижимости), по отношению к которому устанавливается прилегающая территория
	Граница прилегающей территории
	Граница объекта недвижимости, по отношению к которому устанавливается прилегающая территория
	Границы зоны с особыми условиями использования территории, территориальной зоны
	Границы учтенных земельных участков
	Граница кадастрового квартала
н1	Обозначение характерных точек границ

64) дополнить приложением 63 следующего содержания:

«

Приложение 63
к Правилам благоустройства территории
городского округа «Город Кызыл Республики Тыва»

**Схема расположения
границ прилегающих территорий к земельному участку
по адресу: Российская Федерация, Республика Тыва, г. Кызыл, ул. Оюна Курседи, д. 163**

1. Местоположение прилегающей территории (адресные ориентиры): Российская Федерация, Республика Тыва, город Кызыл, ул. Оюна Курседи, д. 163

2. Кадастровый номер земельного участка (при наличии), в отношении которого установлена граница прилегающей территории: 17:18:0105021:51




3. Площадь прилегающей территории: 2424 кв.м. Условный номер прилегающих территорий: 63

Обозначение характерных точек границ	Координаты, м		Обозначение характерных точек границ	Координаты, м	
	X	Y		X	Y
1	2	3	4	5	6
н1	154213.02	205186.01	4	154095.80	205201.96
н2	154217.59	205195.17	н4	154094.56	205194.97
н3	154230.62	205364.20	н5	154188.72	205177.21
1	154221.14	205364.63	н6	154201.62	205179.72
2	154209.40	205194.50	н1	154213.02	205186.01
3	154196.60	205183.83			

ГРАФИЧЕСКАЯ ЧАСТЬ



Условные обозначения:

17:18:0105021:51	Кадастровый номер земельного участка (объекта недвижимости), по отношению к которому устанавливается прилегающая территория
	Граница прилегающей территории
	Граница земельного участка (объекта недвижимости), по отношению к которому устанавливается прилегающая территория
	Границы зоны с особыми условиями использования территории, территориальной зоны
	Границы учтенных земельных участков
н1	Обозначение характерных точек границ

65) дополнить приложением 64 следующего содержания:


«

Приложение 64
к Правилам благоустройства территории
городского округа «Город Кызыл Республики Тыва»

Схема расположения границ прилегающих территорий к земельному участку по адресу: Российская Федерация, Республика Тыва, г. Кызыл, ул. Титова, д. 5					
Местоположение прилегающей территории (адресные ориентиры): Российская Федерация, Республика Тыва, г. Кызыл, ул. Титова, д. 5					
Кадастровый номер земельного участка (при наличии), в отношении которого установлена граница прилегающей территории: 17:18:0105009:681. Площадь прилегающей территории: 1082 кв.м. Условный номер прилегающих территорий: 64					
Обозначение характерных точек границ	Координаты, м		Обозначение характерных точек границ	Координаты, м	
	X	Y		X	Y
1	2	3	4	5	6
1	155454.67	205610.04	8	155467.90	205671.10
2	155460.69	205635.21	9	155458.17	205674.00
3	155459.40	205635.47	10	155459.95	205681.03

4	155459.74	205636.91	11	155435.26	205687.52
5	155461.99	205647.17	12	155416.59	205620.73
6	155465.25	205659.67	1	155454.67	205610.04
7	155467.24	205667.99			

ГРАФИЧЕСКАЯ ЧАСТЬ



Условные обозначения:

17:18:0105009:681	Кадастровый номер объекта недвижимости, по отношению к которому устанавливается прилегающая территория
	Граница прилегающей территории
	Граница объекта недвижимости, по отношению к которому устанавливается прилегающая территория
	Границы зоны с особыми условиями использования территории, территориальной зоны
	Границы учтенных земельных участков
h1	Обозначение характерных точек границ

66) дополнить приложением 65 следующего содержания:

«

Приложение 65
к Правилам благоустройства территории
городского округа «Город Кызыл Республики Тыва

Схема расположения границ прилегающих территорий к земельному участку по адресу: Российская Федерация, Республика Тыва, г. Кызыл, ул. Чехова, д 65

Местоположение прилегающей территории (адресные ориентиры): Российская Федерация, Республика Тыва, г. Кызыл, ул. Чехова, д 65




Кадастровый номер земельного участка (при наличии), в отношении которого установлена граница прилегающей территории: 17:18:0105022:824 Площадь прилегающей территории: 4815 кв.м. Условный номер прилегающих территорий: 65

Обозначение характерных точек границ	Координаты, м		Обозначение характерных точек границ	Координаты, м	
	X	Y		X	Y
1	2	3	4	5	6
h1	154226.88	205655.64	4	154182.56	205656.14
h2	154231.20	205661.58	5	153990.99	205717.15
h3	154258.78	205777.58	6	154008.35	205778.75
h4	154253.22	205789.41	h7	153998.76	205781.59
h5	154124.99	205823.79	h8	153981.54	205719.95
h6	154122.46	205814.12	h9	153979.70	205713.38
1	154251.02	205779.66	h10	154181.37	205652.86
2	154221.52	205664.08	h11	154219.54	205654.28
3	154187.07	205673.35	h1	154226.88	205655.64

ГРАФИЧЕСКАЯ ЧАСТЬ



Условные обозначения:

17:18:0105022:824	Кадастровый номер земельного участка (объекта недвижимости), по отношению к которому устанавливается прилегающая территория
	Граница прилегающей территории
	Граница земельного участка (объекта недвижимости), по отношению к которому устанавливается прилегающая территория
	Границы зоны с особыми условиями использования территории, территориальной зоны
	Границы учтенных земельных участков
н1	Обозначение характерных точек границ

»;





67) дополнить приложением 66 следующего содержания:

«

Приложение 66
к Правилам благоустройства территории
городского округа «Город Кызыл Республики Тыва»

<p>Схема расположения границ прилегающих территорий к земельному участку по адресу: Российская Федерация, Республика Тыва, г. Кызыл, ул. Бухтуева, д.3 Местоположение прилегающей территории (адресные ориентиры): Российская Федерация, Республика Тыва, г. Кызыл, ул. Бухтуева, д.3 Кадастровый номер земельного участка (при наличии), в отношении которого установлена граница прилегающей территории: 17:18:0105022:440. Площадь прилегающей территории: 490 кв.м. Условный номер прилегающих территорий: 66</p>		
Обозначение характерных точек границ	Координаты, м	
	X	Y
1	2	3
н1	154715.16	205288.77
н2	154717.02	205298.60
н3	154669.09	205308.65
н4	154667.23	205298.82
н1	154715.16	205288.77
ГРАФИЧЕСКАЯ ЧАСТЬ		
		

Условные обозначения:

17:18:0105022:440	Кадастровый номер земельного участка (объекта недвижимости), по отношению к которому устанавливается прилегающая территория
	Граница прилегающей территории
	Границы зоны с особыми условиями использования территории, территориальной зоны
	Границы учтенных земельных участков
	Граница кадастрового квартала
1	Обозначение характерных точек границ

»;

68) дополнить приложением 67 следующего содержания:

«

Приложение 67
к Правилам благоустройства территории
городского округа «Город Кызыл Республики Тыва»

Схема расположения границ прилегающих территорий к земельному участку по адресу: Российская Федерация, Республика Тыва, г. Кызыл, ул. Колхозная, д. 125

Местоположение прилегающей территории (адресные ориентиры):

Российская Федерация, Республика Тыва, г. Кызыл, ул. Колхозная, д. 125






Кадастровый номер земельного участка (при наличии), в отношении которого установлена граница прилегающей территории: 17:18:0105028:301. Площадь прилегающей территории: 14049 кв.м. Условный номер прилегающих территорий: 67

Обозначение характерных точек границ	Координаты, м	
	X	Y
1	2	3
н1	154569.89	210388.31
н2	154493.06	210720.64
1	154438.60	210707.94
2	154481.83	210580.67
н3	154498.36	210583.60
3	154528.52	210447.79
4	154500.74	210439.43
5	154515.00	210374.70
н1	154569.89	210388.31

ГРАФИЧЕСКАЯ ЧАСТЬ



Условные обозначения:

17:18:0105028:301	Кадастровый номер земельного участка (объекта недвижимости), по отношению к которому устанавливается прилегающая территория
	Граница прилегающей территории
	Граница земельного участка (объекта недвижимости), по отношению к которому устанавливается прилегающая территория
	Границы зоны с особыми условиями использования территории, территориальной зоны
	Границы учтенных земельных участков
	Граница кадастрового квартала
н1	Обозначение характерных точек границ

69) дополнить приложением 68 следующего содержания:

«

Приложение 68
к Правилам благоустройства территории
городского округа «Город Кызыл Республики Тыва

Схема расположения границ прилегающих территорий к земельному участку по адресу: Российская Федерация, Республика Тыва, г. Кызыл, ул. Ленина, д. 7

Местоположение прилегающей территории (адресные ориентиры): Российская Федерация, Республика Тыва, г. Кызыл, ул. Ленина, д. 7

Кадастровый номер земельного участка (при наличии), в отношении которого установлена граница прилегающей территории: 17:18:0105011:27. Площадь прилегающей территории: 325 кв.м. Условный номер прилегающих территорий: 68

Обозначение характерных точек границ	Координаты, м	
	X	Y
1	2	3
н1	155385.42	206886.29
н2	155395.29	206934.92
1	155388.73	206936.28
2	155379.15	206887.45

н1	155385.42	206886.29
ГРАФИЧЕСКАЯ ЧАСТЬ		

Условные обозначения:

17:18:0105011:27	Кадастровый номер земельного участка (объекта недвижимости), по отношению к которому устанавливается прилегающая территория
	Граница прилегающей территории
	Граница земельного участка (объекта недвижимости), по отношению к которому устанавливается прилегающая территория
	Границы зоны с особыми условиями использования территории, территориальной зоны
	Границы учтенных земельных участков
	Граница кадастрового квартала
н1	Обозначение характерных точек границ

»;

70) дополнить приложением 69 следующего содержания:

«

Приложение 69
к Правилам благоустройства территории
городского округа «Город Кызыл Республики Тыва»

Схема расположения границ прилегающих территорий к земельному участку по адресу: Российская Федерация, Республика Тыва, г. Кызыл, ул. Оюна Курседи, дом 159 "А"
Местоположение прилегающей территории (адресные ориентиры): Российская Федерация, Республика Тыва, г. Кызыл, ул. Оюна Курседи, дом 159 "А"
Кадастровый номер земельного участка (при наличии), в отношении которого установлена граница прилегающей территории: 17:18:0105021:48; 17:18:0105021:149. Площадь прилегающей территории: 1245 кв.м. Условный номер прилегающих территорий: 69

Обозначение характерных точек границ	Координаты, м		Обозначение характерных точек границ	Координаты, м	
	X	Y		X	Y
1	2	3	4	5	6
н1	154094.56	205194.97	3	153995.27	205221.43
1	154095.80	205201.96	4	153918.20	205236.10
2	154003.22	205218.26	н2	153916.82	205228.80
			н1	154094.56	205194.97

ГРАФИЧЕСКАЯ ЧАСТЬ	

Условные обозначения:

17:18:0105021:48; 17:18:0105021:149	Кадастровый номер земельного участка (объекта недвижимости), по отношению к которому устанавливается прилегающая территория
	Граница прилегающей территории

	Граница земельного участка (объекта недвижимости), по отношению к которому устанавливается прилегающая территория
	Границы зоны с особыми условиями использования территории, территориальной зоны
	Границы учтенных земельных участков
н1	Обозначение характерных точек границ

71) дополнить приложением 70 следующего содержания:

«

Приложение 70
к Правилам благоустройства территории
городского округа «Город Кызыл Республики Тыва»

Схема расположения границ прилегающих территорий к земельному участку по адресу: Российская Федерация, Республика Тыва, г. Кызыл, ул. Чульдума, д. 40		
Местоположение прилегающей территории (адресные ориентиры): Российская Федерация, Республика Тыва, г. Кызыл, ул. Чульдума, д. 40		
Кадастровый номер земельного участка (при наличии), в отношении которого установлена граница прилегающей территории: 17:18:0105023:59. Площадь прилегающей территории: 989 кв.м. Условный номер прилегающих территорий: 70		
Обозначение характерных точек границ	Координаты, м	
	X	Y
1	2	3
1	155010.21	206165.02
н1	155013.10	206180.12
н2	154948.96	206192.70
н3	154946.31	206178.02
1	155010.21	206165.02
РАФИЧЕСКАЯ ЧАСТЬ		

Условные обозначения:

17:18:0105023:59	Кадастровый номер земельного участка (объекта недвижимости), по отношению к которому устанавливается прилегающая территория
	Граница прилегающей территории
	Граница земельного участка, по отношению к которому устанавливается прилегающая территория
	Границы зоны с особыми условиями использования территории, территориальной зоны
	Границы учтенных земельных участков
н1	Обозначение характерных точек границ

72) дополнить приложением 71 следующего содержания:

«

Приложение 71
к Правилам благоустройства территории
городского округа «Город Кызыл Республики Тыва»






Схема расположения границ прилегающих территорий к земельному участку по адресу: Российская Федерация, Республика Тыва, г. Кызыл, ул. Абаканская, дом 2 "а"	
Местоположение прилегающей территории (адресные ориентиры): Российская Федерация, Республика Тыва, г. Кызыл, ул. Абаканская, дом 2 "а"	
Кадастровый номер земельного участка (при наличии), в отношении которого установлена граница прилегающей территории: 17:18:0105007:3. Площадь прилегающей территории: 1463 кв.м. Условный номер прилегающих территорий: 71	

Обозначение характерных точек границ	Координаты, м		Обозначение характерных точек границ	Координаты, м	
	X	Y		X	Y
1	2	3	4	5	6
1	0.81	204741.67	4	154642.49	204754.83
2		204751.09	8	154629.55	204772.08
3	154597.44	204731.47	9	154641.42	204786.21
н1	154607.04	204723.20	10	154641.08	204792.88
1	154630.81	204741.67	н3	154640.16	204794.88
4	154642.49	204754.83	н4	154609.53	204800.89
н2	154647.49	204762.19	н5	154608.03	204793.80
5	154652.38	204790.83	11	154603.84	204778.49
6	154649.64	204789.29	8	154629.55	204772.08
7	154631.60	204764.25			

ГРАФИЧЕСКАЯ ЧАСТЬ



Условные обозначения:

17:18:0105007:3	Кадастровый номер земельного участка (объекта недвижимости), по отношению к которому устанавливается прилегающая территория
	Граница прилегающей территории
	Граница земельного участка (объекта недвижимости), по отношению к которому устанавливается прилегающая территория
	Границы учтенных земельных участков
	Граница кадастрового квартала
	Границы зоны с особыми условиями использования территории, территориальной зоны
н1	Обозначение характерных точек границ

73) дополнить приложением 72 следующего содержания:

«






Приложение 72
к Правилам благоустройства территории
городского округа «Город Кызыл Республики Тыва

<p align="center">Схема расположения границ прилегающих территорий к земельному участку по адресу: Российская Федерация, Республика Тыва, г. Кызыл, ул. Ангарский бульвар, № 3</p>		
<p>Местоположение прилегающей территории (адресные ориентиры): Российская Федерация, Республика Тыва, г. Кызыл, ул. Ангарский бульвар, № 3</p>		
<p>Кадастровый номер земельного участка (при наличии), в отношении которого установлена граница прилегающей территории: 17:18:0105060:4454. Площадь прилегающей территории: 5691 кв.м.</p>		
<p>Условный номер прилегающих территорий: 72</p>		
Обозначение характерных точек границ	Координаты, м	
	X	Y
1	2	3
н1	152626.35	204735.50
н2	152635.07	204801.11
1	152610.75	204802.41
2	152609.54	204788.65
3	152625.11	204786.85
4	152619.25	204737.20
н1	152626.35	204735.50

ГРАФИЧЕСКАЯ ЧАСТЬ



Условные обозначения:

17:18:0105060:4454	Кадастровый номер земельного участка (объекта недвижимости), по отношению к которому устанавливается прилегающая территория
	Граница прилегающей территории
	Граница земельного участка (объекта недвижимости), по отношению к которому устанавливается прилегающая территория
	Границы учтенных земельных участков
	Граница кадастрового квартала
	Границы зоны с особыми условиями использования территории, территориальной зоны
n1	Обозначение характерных точек границ

74) дополнить приложением 73 следующего содержания:

«





Приложение 73
к Правилам благоустройства территории
городского округа «Город Кызыл Республики Тыва

Схема расположения границ прилегающих территорий к земельному участку по адресу: Российская Федерация, Республика Тыва, г. Кызыл, ул. Ангарский бульвар, д. 1 «а» Местоположение прилегающей территории (адресные ориентиры): Российская Федерация, Республика Тыва, г. Кызыл, ул. Ангарский бульвар, д. 1 "а" Кадастровый номер земельного участка (при наличии), в отношении которого установлена граница прилегающей территории: 17:18:0105060:980. Площадь прилегающей территории: 616 кв.м. Условный номер прилегающих территорий: 73		
Обозначение характерных точек границ	Координаты, м	
	X	Y
1	2	3
1	152573.09	204868.32
n1	152575.55	204882.97
n2	152535.01	204890.54
2	152531.98	204876.06
1	152573.09	204868.32

ГРАФИЧЕСКАЯ ЧАСТЬ



Условные обозначения:

17:18:0105060:980	Кадастровый номер земельного участка (объекта недвижимости), по отношению к которому устанавливается прилегающая территория
	Граница прилегающей территории
	Граница земельного участка (объекта недвижимости), по отношению к которому устанавливается прилегающая территория
	Границы зоны с особыми условиями использования территории, территориальной зоны
	Границы учтенных земельных участков
н1	Обозначение характерных точек границ

»;





75) дополнить приложением 74 следующего содержания:

«

Приложение 74
к Правилам благоустройства территории
городского округа «Город Кызыл Республики Тыва»

Схема расположения границ прилегающих территорий к земельному участку по адресу: Российская Федерация, Республика Тыва, г. Кызыл, ул. Ангарский бульвар, д. 1					
Местоположение прилегающей территории (адресные ориентиры): Российская Федерация, Республика Тыва, г. Кызыл, ул. Ангарский бульвар, д. 1					
Кадастровый номер земельного участка (при наличии), в отношении которого установлена граница прилегающей территории: 17:18:0105060:426. Площадь прилегающей территории: 2214 кв.м. Условный номер прилегающих территорий: 74					
Обозначение характерных точек границ	Координаты, м		Обозначение характерных точек границ	Координаты, м	
	Х	У		Х	У
1	2	3	4	5	6
н1	152637.92	204802.08	н6	152575.55	204882.97
н2	152640.31	204816.42	1	152573.09	204868.32
н3	152640.31	204823.40	2	152618.63	204860.53
н4	152635.92	204845.91	3	152611.04	204806.77
н5	152625.06	204879.24	н1	152637.92	204802.08
ГРАФИЧЕСКАЯ ЧАСТЬ					
					

Условные обозначения:

17:18:0105060:426	Кадастровый номер земельного участка (объекта недвижимости), по отношению к которому устанавливается прилегающая территория
	Граница прилегающей территории
	Граница земельного участка (объекта недвижимости), по отношению к которому устанавливается прилегающая территория
	Границы зоны с особыми условиями использования территории, территориальной зоны
	Границы учтенных земельных участков
н1	Обозначение характерных точек границ

»;

76) дополнить приложением 75 следующего содержания:

«

Приложение 75
к Правилам благоустройства территории
городского округа «Город Кызыл Республики Тыва»

Схема расположения границ прилегающих территорий к земельному участку по адресу: Российская Федерация, Республика Тыва, г. Кызыл, ул. Бай-Хаакская, д.1	
Местоположение прилегающей территории (адресные ориентиры): Российская Федерация, Республика Тыва, г. Кызыл, ул. Бай-Хаакская, д.1	
Кадастровый номер земельного участка (при наличии), в отношении которого установлена граница прилегающей территории: 17:18:0105061:15. Площадь прилегающей территории: 3328 кв.м. Условный номер прилегающих территорий: 75	

Обозначение характерных точек границ	Координаты, м		Обозначение характерных точек границ	Координаты, м	
	X	Y		X	Y
1	2	3	4	5	6
н1	153343.13	205990.01	2	153239.92	206117.40
н2	153341.19	206129.39	3	153330.62	206118.92
н3	153232.14	206125.76	4	153331.70	205988.92
н4	153232.04	205993.35	н1	153343.13	205990.01
1	153237.98	205988.92			

ГРАФИЧЕСКАЯ ЧАСТЬ



Условные обозначения:

17:18:0105061:15	Кадастровый номер земельного участка (объекта недвижимости), по отношению к которому устанавливается прилегающая территория
	Граница прилегающей территории
	Граница земельного участка (объекта недвижимости), по отношению к которому устанавливается прилегающая территория
	Границы зоны с особыми условиями использования территории, территориальной зоны
	Границы учтенных земельных участков
	Граница кадастрового квартала
н1	Обозначение характерных точек границ

77) дополнить приложением 76 следующего содержания:

«

Приложение 76
к Правилам благоустройства территории
городского округа «Город Кызыл Республики Тыва»

Схема расположения границ прилегающих территорий к земельному участку по адресу: Российская Федерация, Республика Тыва, г. Кызыл, ул. Бай-Хаакская, № 3					
Местоположение прилегающей территории (адресные ориентиры): Российская Федерация, Республика Тыва, г. Кызыл, ул. Бай-Хаакская, № 3					
Кадастровый номер земельного участка (при наличии), в отношении которого установлена граница прилегающей территории: 17:18:0105061:274. Площадь прилегающей территории: 6295 кв.м. Условный номер прилегающих территорий: 76					
Обозначение характерных точек границ	Координаты, м		Обозначение характерных точек границ	Координаты, м	
	X	Y		X	Y
1		3	4	5	6
н1	153224.48	205991.77	н1	153224.48	205991.77
н2	153225.79	205994.88	н7	153210.58	206026.49
н3	153225.79	206129.98	н8	153208.87	206115.43
н4	153131.58	206129.98	н9	153136.02	206115.01
н5	153133.97	205994.28	н10	153137.53	206024.33
н6	153221.85	205989.38	н7	153210.58	206026.49

»;

ГРАФИЧЕСКАЯ ЧАСТЬ



Условные обозначения:

17:18:0105061:274	Кадастровый номер земельного участка (объекта недвижимости), по отношению к которому устанавливается прилегающая территория
	Граница прилегающей территории
	Граница земельного участка (объекта недвижимости), по отношению к которому устанавливается прилегающая территория
	Границы зоны с особыми условиями использования территории, территориальной зоны
	Границы учтенных земельных участков
	Граница кадастрового квартала
n1	Обозначение характерных точек границ

»;

78) дополнить приложением 77 следующего содержания:

«

Приложение 77
к Правилам благоустройства территории
городского округа «Город Кызыл Республики Тыва»

Схема расположения границ прилегающих территорий к земельному участку по адресу: Российская Федерация, Республика Тыва, г. Кызыл, ул. Бай-Хаакская, № 11
Местоположение прилегающей территории (адресные ориентиры): Российская Федерация, Республика Тыва, г. Кызыл, ул. Бай-Хаакская, № 11
Кадастровый номер земельного участка (при наличии), в отношении которого установлена граница прилегающей территории: 17:18:0105061:7. Площадь прилегающей территории: 7560 кв.м. Условный номер прилегающих территорий: 77





Обозначение характерных точек границ	Координаты, м	
	X	Y
1	2	3
n1	152842.24	205999.45
n2	152841.76	206078.84
n3	152824.54	206145.56
n4	152806.13	206148.67
n5	152773.84	206089.84
n6	152755.43	206069.04
n7	152749.93	206005.43
n1	152842.24	205999.45

ГРАФИЧЕСКАЯ ЧАСТЬ



Условные обозначения:

17:18:0105061:7	Кадастровый номер земельного участка (объекта недвижимости), по отношению к которому устанавливается прилегающая территория
	Граница прилегающей территории

	Граница земельного участка (объекта недвижимости), по отношению к которому устанавливается прилегающая территория
	Границы зоны с особыми условиями использования территории, территориальной зоны
	Границы учтенных земельных участков
	Граница кадастрового квартала
н1	Обозначение характерных точек границ





79) дополнить приложением 78 следующего содержания:

«

Приложение 78
к Правилам благоустройства территории
городского округа «Город Кызыл Республики Тыва»

Схема расположения границ прилегающих территорий к земельному участку по адресу: Российская Федерация, Республика Тыва, г. Кызыл, ул. Бухтуева, дом 1		
Местоположение прилегающей территории (адресные ориентиры): Российская Федерация, Республика Тыва, г. Кызыл, ул. Бухтуева, дом 1		
Кадастровый номер земельного участка (при наличии), в отношении которого установлена граница прилегающей территории: 17:18:0105022:598 Площадь прилегающей территории: 243 кв.м. Условный номер прилегающих территорий: 78		
Обозначение характерных точек границ	Координаты, м	
	X	Y
1	2	3
н1	154858.29	205242.80
н2	154863.36	205269.61
н3	154857.99	205270.57
н4	154850.88	205271.75
н5	154849.18	205262.05
н6	154856.15	205260.74
н7	154853.32	205247.15
н8	154847.18	205248.18
н9	154846.49	205245.01
н1	154858.29	205242.80
ГРАФИЧЕСКАЯ ЧАСТЬ		
		

Условные обозначения:

17:18:0105022:598	Кадастровый номер земельного участка (объекта недвижимости), по отношению к которому устанавливается прилегающая территория
	Граница прилегающей территории
	Границы зоны с особыми условиями использования территории, территориальной зоны
	Границы учтенных земельных участков
	Граница кадастрового квартала
н1	Обозначение характерных точек границ

80) дополнить приложением 79 следующего содержания:

«

Приложение 79
к Правилам благоустройства территории
городского округа «Город Кызыл Республики Тыва»

Схема расположения границ прилегающих территорий к земельному участку
по адресу: Российская Федерация, Республика Тыва, г. Кызыл, ул. Калинина АЗС №4
Местоположение прилегающей территории (адресные ориентиры): Российская Федерация, Республика Тыва, г. Кызыл, ул. Калинина АЗС №4
Кадастровый номер земельного участка (при наличии), в отношении которого установлена граница прилегающей территории: 17:18:0105049:1304 Площадь прилегающей территории: 5115 кв.м. Условный номер прилегающих территорий: 79

Обозначение характерных точек границ	Координаты, м	
	X	Y
1	2	3
н1	153400.75	205740.04
1	153415.77	205822.02
2	153355.27	205832.97
3	153338.94	205754.08
н1	153400.75	205740.04

ГРАФИЧЕСКАЯ ЧАСТЬ



Условные обозначения:

17:18:0105049:1304	Кадастровый номер земельного участка (объекта недвижимости), по отношению к которому устанавливается прилегающая территория
	Граница прилегающей территории
	Границы учтенных земельных участков
	Граница кадастрового квартала
	Границы зоны с особыми условиями использования территории, территориальной зоны
н1	Обозначение характерных точек границ

81) дополнить приложением 80 следующего содержания:

«

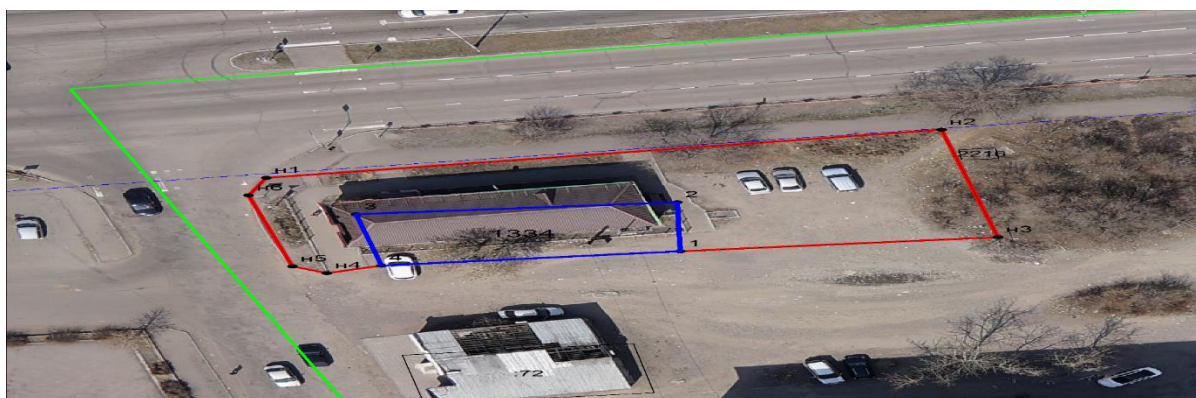
Приложение 80
к Правилам благоустройства территории
городского округа «Город Кызыл Республики Тыва»

Схема расположения границ прилегающих территорий к земельному участку
по адресу: Российская Федерация, Республика Тыва, г. Кызыл, ул. Калинина № 1/2
Местоположение прилегающей территории (адресные ориентиры): Российская Федерация, Республика Тыва, г. Кызыл, ул. Калинина, № 1/2
Кадастровый номер земельного участка (при наличии), в отношении которого установлена граница прилегающей территории: 17:18:0105049:1334 Площадь прилегающей территории: 713 кв.м. Условный номер прилегающих территорий: 80

Обозначение характерных точек границ	Координаты, м		Обозначение характерных точек границ	Координаты, м	
	X	Y		X	Y
1	2	3	4	5	6
н1	153282.47	205165.91	4	153265.80	205173.67
н2	153291.63	205211.41	н4	153264.35	205169.98
н3	153271.19	205215.20	н5	153265.64	205167.67
1	153268.52	205193.80	н6	153279.14	205164.71
2	153277.83	205193.62	н1	153282.47	205165.91

3	153275.55	205171.97			
---	-----------	-----------	--	--	--

ГРАФИЧЕСКАЯ ЧАСТЬ



Условные обозначения:

17:18:0105049:1334	Кадастровый номер земельного участка (объекта недвижимости), по отношению к которому устанавливается прилегающая территория
	Граница прилегающей территории
	Граница земельного участка (объекта недвижимости), по отношению к которому устанавливается прилегающая территория
	Границы зоны с особыми условиями использования территории, территориальной зоны
	Границы учтенных земельных участков
	Граница кадастрового квартала
n1	Обозначение характерных точек границ

82) дополнить приложением 81 следующего содержания:

«

Приложение 81
к Правилам благоустройства территории
городского округа «Город Кызыл Республики Тыва»

Схема расположения границ прилегающих территорий к земельному участку по адресу: Российская Федерация, Республика Тыва, г. Кызыл, ул. Калинина № 4 «а»

Местоположение прилегающей территории (адресные ориентиры): Российская Федерация, Республика Тыва, г. Кызыл, ул. Калинина, № 4 «а»

Кадастровый номер земельного участка (при наличии), в отношении которого установлена граница прилегающей территории: 17:18:0105036:29 Площадь прилегающей территории: 394 кв.м. Условный номер прилегающих территорий: 81

Обозначение характерных точек границ	Координаты, м		Обозначение характерных точек границ	Координаты, м	
	X	Y		X	Y
1	2	3	4	5	6
n1	153569.70	205606.77	3	153524.48	205616.36
1	153571.37	205615.18	4	153542.01	205612.74
2	153526.96	205624.74	n1	153569.70	205606.77

ГРАФИЧЕСКАЯ ЧАСТЬ



Условные обозначения:

	Граница прилегающей территории
17:18:0105036:29	Кадастровый номер земельного участка (объекта недвижимости), по отношению к которому устанавливается прилегающая территория

	Граница земельного участка, по отношению к которому устанавливается прилегающая территория
	Границы учтенных земельных участков
н1	Обозначение характерных точек границ

83) дополнить приложением 82 следующего содержания:

«

Приложение 82
к Правилам благоустройства территории
городского округа «Город Кызыл Республики Тыва»

<p>Схема расположения границ прилегающих территорий к земельному участку по адресу: Российская Федерация, Республика Тыва, г. Кызыл, ул. Калинина № 11 Местоположение прилегающей территории (адресные ориентиры): Российская Федерация, Республика Тыва, г. Кызыл, ул. Калинина, № 11 Кадастровый номер земельного участка (при наличии), в отношении которого установлена граница прилегающей территории: 17:18:0105019:62 Площадь прилегающей территории: 2597 кв.м. Условный номер прилегающих территорий: 82</p>					
Обозначение характерных точек границ	Координаты, м		Обозначение характерных точек границ	Координаты, м	
	X	Y		X	Y
н1	153061.49	203823.92	3	153033.88	203848.92
н2	153060.12	203874.91	4	153040.28	203849.18
н3	152993.28	203873.58	5	153041.40	203823.30
1	152993.62	203838.96	н1	153061.49	203823.92
2	153034.40	203839.94			

ГРАФИЧЕСКАЯ ЧАСТЬ



Условные обозначения:

	Граница прилегающей территории
17:18:0105019:62	Кадастровый номер земельного участка (объекта недвижимости), по отношению к которому устанавливается прилегающая территория
	Граница земельного участка, по отношению к которому устанавливается прилегающая территория
	Границы зоны с особыми условиями использования территории, территориальной зоны
	Границы учтенных земельных участков
н1	Обозначение характерных точек границ

84) дополнить приложением 83 следующего содержания:

«

Приложение 83
к Правилам благоустройства территории
городского округа «Город Кызыл Республики Тыва»

<p>Схема расположения границ прилегающих территорий к земельному участку по адресу: Российская Федерация, Республика Тыва, г. Кызыл, ул. Калинина № 15 «а» Местоположение прилегающей территории (адресные ориентиры): Российская Федерация, Республика Тыва, г. Кызыл, ул. Калинина, № 15"а" Кадастровый номер земельного участка (при наличии), в отношении которого установлена граница прилегающей территории: 17:18:0105019:20 Площадь прилегающей территории: 694 кв.м. Условный номер прилегающих территорий: 83</p>	
---	--

Обозначение характерных точек границ	Координаты, м		Обозначение характерных точек границ	Координаты, м	
	X	Y		X	Y
н1	153014.69	203233.98	н3	153005.62	203238.18
н2	153043.67	203297.09	н1	153014.69	203233.98
1	153034.60	203301.30			

ГРАФИЧЕСКАЯ ЧАСТЬ



Условные обозначения:

17:18:0105019:20	Кадастровый номер земельного участка (объекта недвижимости), по отношению к которому устанавливается прилегающая территория
	Граница прилегающей территории
	Граница земельного участка (объекта недвижимости), по отношению к которому устанавливается прилегающая территория
	Границы зоны с особыми условиями использования территории, территориальной зоны
	Границы учтенных земельных участков
	Граница кадастрового квартала
н1	Обозначение характерных точек границ

85) дополнить приложением 84 следующего содержания:

«

Приложение 84
к Правилам благоустройства территории
городского округа «Город Кызыл Республики Тыва»





Схема расположения границ прилегающих территорий к земельному участку по адресу: Российская Федерация, Республика Тыва, г. Кызыл, ул. Калинина № 25
Местоположение прилегающей территории (адресные ориентиры): Российская Федерация, Республика Тыва, г. Кызыл, ул. Калинина, № 25
Кадастровый номер земельного участка (при наличии), в отношении которого установлена граница прилегающей территории: 17:18:0105019:78, 17:18:0105019:177, 17:18:0105019:46 Площадь прилегающей территории: 3215 кв.м. Условный номер прилегающих территорий: 84

Обозначение характерных точек границ	Координаты, м	
	X	Y
1	2	3
н1	152503.79	202034.03
н2	152528.52	202094.52
н3	152483.42	202112.36
н4	152456.77	202054.76
н1	152503.79	202034.03

ГРАФИЧЕСКАЯ ЧАСТЬ



»;

Условные обозначения: 17:18:0105019:78, 17:18:0105019:177, 17:18:0105019:46	Кадастровый номер земельного участка (объекта недвижимости), по отношению к которому устанавливается прилегающая территория
	Граница прилегающей территории
	Граница земельного участка (объекта недвижимости), по отношению к которому устанавливается прилегающая территория
	Границы зоны с особыми условиями использования территории, территориальной зоны
	Границы учтенных земельных участков
н1	Обозначение характерных точек границ


86) дополнить приложением 85 следующего содержания:

«






Приложение 85
к Правилам благоустройства территории
городского округа «Город Кызыл Республики Тыва»

Схема расположения границ прилегающих территорий к земельному участку по адресу: Российская Федерация, Республика Тыва, г. Кызыл, ул. Калинина № 124					
Местоположение прилегающей территории (адресные ориентиры): Российская Федерация, Республика Тыва, город Кызыл, ул. Калинина, № 124					
Кадастровый номер земельного участка (при наличии), в отношении которого установлена граница прилегающей территории: 17:18:0105004:10 Площадь прилегающей территории: 4219 кв.м. Условный номер прилегающих территорий: 85					
Обозначение характерных точек границ	Координаты, м		Обозначение характерных точек границ	Координаты, м	
	X	Y		X	Y
1	2	3	4	5	6
н1	153217.42	203157.29	н9	153121.78	203295.36
н2	153251.93	203215.22	н10	153085.78	203312.12
н3	153253.86	203229.66	н11	153079.73	203316.81
н4	153247.88	203233.26	н12	153035.34	203221.09
н5	153214.14	203159.30	н13	153051.24	203210.92
н1	153217.42	203157.29	н14	153059.54	203230.94
н6	153075.74	203223.30	н6	153075.74	203223.30
н7	153107.16	203288.38	н9	153121.78	203295.36
н8	153116.64	203283.96	н10	153085.78	203312.12

ГРАФИЧЕСКАЯ ЧАСТЬ



Условные обозначения:

17:18:0105004:10	Кадастровый номер земельного участка (объекта недвижимости), по отношению к которому устанавливается прилегающая территория
	Граница прилегающей территории
	Граница земельного участка (объекта недвижимости), по отношению к которому устанавливается прилегающая территория
	Границы зоны с особыми условиями использования территории, территориальной зоны
	Границы учтенных земельных участков
	Граница кадастрового квартала
н1	Обозначение характерных точек границ

87) дополнить приложением 86 следующего содержания:

«

Приложение 86
к Правилам благоустройства территории
городского округа «Город Кызыл Республики Тыва»

**Схема расположения границ прилегающих территорий к земельному участку
по адресу: Российская Федерация, Республика Тыва, г. Кызыл, ул. Калинина № 138/1**

Местоположение прилегающей территории (адресные ориентиры):






Российская Федерация, Республика Тыва, г. Кызыл, ул. Калинина, №138/1

Кадастровый номер земельного участка (при наличии), в отношении которого установлена граница прилегающей территории: 17:18:0105002:6. Площадь прилегающей территории: 9371 кв.м. Условный номер прилегающих территорий: 86

Обозначение характерных точек границ	Координаты, м		Обозначение характерных точек границ	Координаты, м	
	X	Y		X	Y
1	2	3	4	5	6
н1	152274.93	201515.62	10	152116.11	201449.52
н2	152221.62	201577.07	11	152113.27	201454.64
1	152192.36	201552.21	12	152111.82	201457.93
2	152235.17	201503.80	13	152110.27	201467.81
3	152159.17	201435.37	14	152109.40	201467.43
4	152157.09	201435.37	15	152108.19	201470.85
5	152147.99	201435.79	16	152102.11	201471.93
6	152143.34	201436.00	н3	152069.30	201438.41
7	152137.09	201437.14	н4	152126.56	201378.27
8	152128.57	201440.10	н1	152274.93	201515.62
9	152119.73	201445.52			

ГРАФИЧЕСКАЯ ЧАСТЬ



Условные обозначения: 17:18:0105002:6	Кадастровый номер земельного участка (объекта недвижимости), по отношению к которому устанавливается прилегающая территория
	Граница прилегающей территории
	Граница земельного участка (объекта недвижимости), по отношению к которому устанавливается прилегающая территория
	Границы учтенных земельных участков
	Граница кадастрового квартала
	Границы зоны с особыми условиями использования территории, территориальной зоны
н1	Обозначение характерных точек границ

88) дополнить приложением 87 следующего содержания:

«

Приложение 87
к Правилам благоустройства территории
городского округа «Город Кызыл Республики Тыва»

**Схема расположения границ прилегающих территорий к земельному участку
по адресу: Российская Федерация, Республика Тыва, г. Кызыл, ул. Калинина № 1**

Местоположение прилегающей территории (адресные ориентиры): Российская Федерация, Республика Тыва, г. Кызыл, ул. Калинина, д 1

Кадастровый номер земельного участка (при наличии), в отношении которого установлена граница прилегающей территории: 17:18:0105048:1 Площадь прилегающей территории: 3282 кв.м. Условный номер прилегающих территорий: 87

Обозначение характерных точек границ	Координаты, м	
	X	Y

»;

h1	153156.64	204576.78
h2	153198.78	204801.06
1	153188.90	204802.60
2	153148.12	204586.43
3	153009.33	204612.98
h3	153008.10	204606.94
h1	153156.64	204576.78

ГРАФИЧЕСКАЯ ЧАСТЬ



Условные обозначения:

	Граница прилегающей территории
17:18:0105048:1	Кадастровый номер земельного участка (объекта недвижимости), по отношению к которому устанавливается прилегающая территория
	Граница земельного участка по отношению к которому устанавливается прилегающая территория
	Граница кадастрового квартала
	Границы зоны с особыми условиями использования территории, территориальной зоны
	Границы учтенных земельных участков
h1	Обозначение характерных точек границ

89) дополнить приложением 88 следующего содержания:

«






Приложение 88
к Правилам благоустройства территории
городского округа «Город Кызыл Республики Тыва»

<i>Схема расположения границ прилегающих территорий к земельному участку по адресу: Российская Федерация, Республика Тыва, г. Кызыл, ул. Калинина № 16</i>					
Местоположение прилегающей территории (адресные ориентиры): Российская Федерация, Республика Тыва, г. Кызыл, ул. Калинина, д 16					
Кадастровый номер земельного участка (при наличии), в отношении которого установлена граница прилегающей территории: 17:18:0105049:2207 Площадь прилегающей территории: 1478 кв.м. Условный номер прилегающих территорий: 88					
Обозначение характерных точек границ	Координаты, м		Обозначение характерных точек границ	Координаты, м	
	X	Y		X	Y
1	2	3	4	5	6
h1	153266.26	205269.78	1	153282.07	205418.34
h2	153291.89	205416.47	2	153256.65	205272.27
			h1	153266.26	205269.78

ГРАФИЧЕСКАЯ ЧАСТЬ



Условные обозначения:

	Граница прилегающей территории
17:18:0105049:2207	Кадастровый номер земельного участка (объекта недвижимости), по отношению к которому устанавливается прилегающая территория
	Граница земельного участка по отношению к которому устанавливается прилегающая территория
	Граница кадастрового квартала
	Границы зоны с особыми условиями использования территории, территориальной зоны
	Границы учтенных земельных участков
н1	Обозначение характерных точек границ

»;

90) дополнить приложением 89 следующего содержания:

«



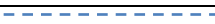

Приложение 89
к Правилам благоустройства территории
городского округа «Город Кызыл Республики Тыва»

<p>Схема расположения границ прилегающих территорий к земельному участку по адресу: Российская Федерация, Республика Тыва, г. Кызыл, ул. Калинина № 2 "в" Местоположение прилегающей территории (адресные ориентиры): Российская Федерация, Республика Тыва, г. Кызыл, ул. Калинина, д. 2 "в" Кадастровый номер земельного участка (при наличии), в отношении которого установлена граница прилегающей территории: 17:18:0105036:44 Площадь прилегающей территории: 2214 кв.м. Условный номер прилегающих территорий: 89</p>					
Обозначение характерных точек границ	Координаты, м		Обозначение характерных точек границ	Координаты, м	
	X	Y		X	Y
1	2	3	4	5	6
1	153719.92	205915.71	н5	153673.20	205939.14
н1	153722.70	205930.29	н6	153671.53	205931.49
н2	153716.96	205930.77	2	153687.49	205928.73
н3	153703.57	205936.99	3	153686.39	205922.56
н4	153676.79	205941.29	1	153719.92	205915.71

ГРАФИЧЕСКАЯ ЧАСТЬ



Условные обозначения:

17:18:0105036:44	Кадастровый номер земельного участка (объекта недвижимости), по отношению к которому устанавливается прилегающая территория
	Граница прилегающей территории
	Граница земельного участка (объекта недвижимости), по отношению к которому устанавливается прилегающая территория
	Границы зоны с особыми условиями использования территории, территориальной зоны
	Границы учтенных земельных участков
н1	Обозначение характерных точек границ

»;

91) дополнить приложением 90 следующего содержания:

«

Приложение 90
к Правилам благоустройства территории
городского округа «Город Кызыл Республики Тыва»

<p align="center">Схема расположения границ прилегающих территорий к земельному участку по адресу: Российская Федерация, Республика Тыва, г. Кызыл, ул Калинина № 26 Местоположение прилегающей территории (адресные ориентиры): Российская Федерация, Республика Тыва, г. Кызыл, ул. Калинина, д. 26 Кадастровый номер земельного участка (при наличии), в отношении которого установлена граница прилегающей территории: 17:18:0105036:162 Площадь прилегающей территории: 1475 кв.м. Условный номер прилегающих территорий: 90</p>					
Обозначение характерных точек границ	Координаты, м		Обозначение характерных точек границ	Координаты, м	
	X	Y		X	Y
1	153589.42	205810.36	5	153560.25	205833.81
2	153599.06	205850.37	6	153555.35	205808.03
3	153570.44	205855.37	7	153573.47	205804.40
4	153566.32	205832.56			

ГРАФИЧЕСКАЯ ЧАСТЬ



Условные обозначения:

17:18:0105036:162	Кадастровый номер земельного участка (объекта недвижимости), по отношению к которому устанавливается прилегающая территория
	Граница прилегающей территории
	Границы зоны с особыми условиями использования территории, территориальной зоны
	Границы учтенных земельных участков
1	Обозначение характерных точек границ

92) дополнить приложением 91 следующего содержания:

«

Приложение 91
к Правилам благоустройства территории
городского округа «Город Кызыл Республики Тыва»

<p align="center">Схема расположения границ прилегающих территорий к земельному участку по адресу: Российская Федерация, Республика Тыва, г. Кызыл, ул Калинина № 26 Местоположение прилегающей территории (адресные ориентиры): Российская Федерация, Республика Тыва, г. Кызыл, ул. Калинина, д. 3/1 Кадастровый номер земельного участка (при наличии), в отношении которого установлена граница прилегающей территории: 17:18:0105047:254 Площадь прилегающей территории: 1160 кв.м. Условный номер прилегающих территорий: 91</p>					
Обозначение характерных точек границ	Координаты, м		Обозначение характерных точек границ	Координаты, м	
	X	Y		X	Y
1	2	3	4	5	6
н1	153137.05	204538.29	1	153091.21	204543.73
н2	153142.42	204572.13	2	153094.82	204567.19
н3	153094.90	204582.11	3	153124.67	204562.60
н4	153091.76	204577.86	4	153121.35	204541.01
н5	153085.66	204544.95	н1	153137.05	204538.29

»;

ГРАФИЧЕСКАЯ ЧАСТЬ



Условные обозначения:

17:18:0105047:254	Кадастровый номер земельного участка (объекта недвижимости), по отношению к которому устанавливается прилегающая территория
	Граница прилегающей территории
	Граница земельного участка (объекта недвижимости), по отношению к которому устанавливается прилегающая территория
	Границы зоны с особыми условиями использования территории, территориальной зоны
	Границы учтенных земельных участков
	Граница кадастрового квартала
n1	Обозначение характерных точек границ

93) дополнить приложением 92 следующего содержания:

«

Приложение 92
к Правилам благоустройства территории
городского округа «Город Кызыл Республики Тыва

Схема расположения границ прилегающих территорий к земельному участку
по адресу: Российская Федерация, Республика Тыва, г. Кызыл, ул Калинина д. 5 "а"
Местоположение прилегающей территории (адресные ориентиры): Российская Федерация, Республика Тыва, г. Кызыл, ул. Калинина, д. 5 "а"
Кадастровый номер земельного участка (при наличии), в отношении которого установлена граница прилегающей территории: 17:18:0105047:3126 Площадь прилегающей территории: 814 кв.м. Условный номер прилегающих территорий: 92

Обозначение характерных точек границ	Координаты, м	
	X	Y
1	2	3
n1	153131.88	204440.68
n2	153136.69	204469.52
1	153108.17	204473.01
2	153107.43	204467.39
3	153104.12	204445.16
n1	153131.88	204440.68

ГРАФИЧЕСКАЯ ЧАСТЬ



Условные обозначения:

17:18:0105047:3126	Кадастровый номер земельного участка (объекта недвижимости), по отношению к которому устанавливается прилегающая территория
	Граница прилегающей территории

	Граница земельного участка (объекта недвижимости), по отношению к которому устанавливается прилегающая территория
	Границы зоны с особыми условиями использования территории, территориальной зоны
	Границы учтенных земельных участков
н1	Обозначение характерных точек границ

94) дополнить приложением 93 следующего содержания:

«

Приложение 93
к Правилам благоустройства территории
городского округа «Город Кызыл Республики Тыва»

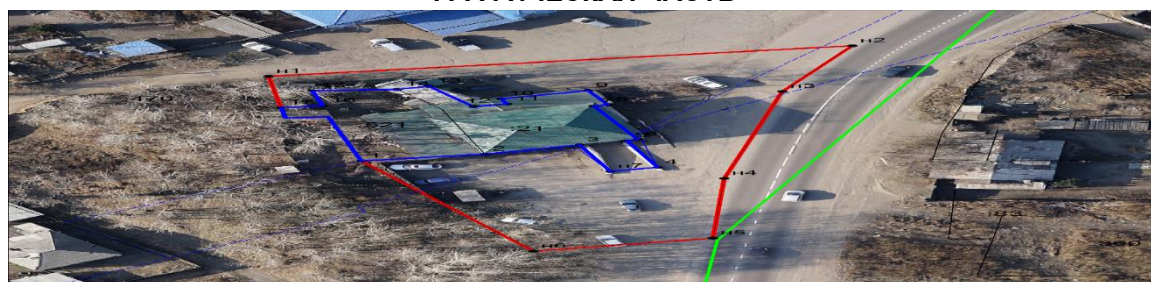
Схема расположения границ прилегающих территорий к земельному участку по адресу: Российская Федерация, Республика Тыва, г. Кызыл, ул. Кочетова, дом 168 "а"

Местоположение прилегающей территории (адресные ориентиры): Российская Федерация, Республика Тыва, г. Кызыл, ул. Кочетова, дом 168 "а"

Кадастровый номер земельного участка (при наличии), в отношении которого установлена граница прилегающей территории: 17:18:0105006:21, 17:18:0105006:521 Площадь прилегающей территории: 1624 кв.м. Условный номер прилегающих территорий: 93





Обозначение характерных точек границ	Координаты, м		Обозначение характерных точек границ	Координаты, м	
	X	Y		X	Y
1	2	3	4	5	6
н1	154340.51	204265.91	7	154330.16	204295.24
н2	154351.11	204318.60	8	154330.63	204296.56
н3	154335.26	204312.30	9	154335.58	204294.74
н4	154305.07	204307.06	10	154332.68	204286.88
н5	154284.32	204306.01	11	154330.89	204287.45
н6	154279.78	204289.80	12	154329.95	204284.43
1	154311.13	204274.30	13	154337.03	204280.33
2	154313.51	204285.44	14	154335.99	204277.52
3	154316.67	204293.99	15	154335.47	204269.86
н7	154307.54	204296.76	16	154330.32	204270.77
4	154308.90	204301.05	17	154329.61	204267.03
5	154318.14	204298.24	н1	154340.51	204265.91
6	154318.65	204299.22			

ГРАФИЧЕСКАЯ ЧАСТЬ



Условные обозначения:

17:18:0105006:21	Кадастровый номер земельного участка (объекта недвижимости), по отношению к которому устанавливается прилегающая территория
17:18:0105006:521	
	Граница прилегающей территории

	Граница земельного участка (объекта недвижимости), по отношению к которому устанавливается прилегающая территория
	Границы учтенных земельных участков
	Граница кадастрового квартала
	Граница зоны с особыми условиями использования территории, территориальной зоны
н1	Обозначение характерных точек границ


95) дополнить приложением 94 следующего содержания:

«






Приложение 94
к Правилам благоустройства территории
городского округа «Город Кызыл Республики Тыва

<p>Схема расположения границ прилегающих территорий к земельному участку по адресу: Российская Федерация, Республика Тыва, г. Кызыл, ул. Калинина, д. 19 Местоположение прилегающей территории (адресные ориентиры): Российская Федерация, Республика Тыва, г. Кызыл, ул. Калинина, д. 19 Кадастровый номер земельного участка (при наличии), в отношении которого установлена граница прилегающей территории: 17:18:0105019:789 Площадь прилегающей территории: 4859 кв.м. Условный номер прилегающих территорий: 94</p>					
Обозначение характерных точек границ	Координаты, м		Обозначение характерных точек границ	Координаты, м	
	X	Y		X	Y
1	2	3	4	5	6
н1	152829.94	202819.21	4	152841.39	202882.51
н2	152885.11	202938.39	5	152820.59	202836.11
н3	152871.90	202946.50	6	152764.96	202861.74
1	152864.33	202930.51	н4	152752.14	202828.76
2	152845.13	202928.38	н5	152812.61	202808.61
3	152832.33	202895.31	н1	152829.94	202819.21

ГРАФИЧЕСКАЯ ЧАСТЬ



Условные обозначения:

17:18:0105019:789	Кадастровый номер земельного участка (объекта недвижимости), по отношению к которому устанавливается прилегающая территория
	Граница прилегающей территории
	Граница земельного участка (объекта недвижимости), по отношению к которому устанавливается прилегающая территория
	Границы зоны с особыми условиями использования территории, территориальной зоны
	Границы учтенных земельных участков
	Граница кадастрового квартала
н1	Обозначение характерных точек границ

96) дополнить приложением 95 следующего содержания:

«

Приложение 95
к Правилам благоустройства территории
городского округа «Город Кызыл Республики Тыва

Схема расположения границ прилегающих территорий к земельному участку по адресу: Российская Федерация, Республика Тыва, г. Кызыл, ул. Калинина, д. 29
 Местоположение прилегающей территории (адресные ориентиры): Российская Федерация, Республика Тыва, г. Кызыл, ул. Калинина, д. 29
 Кадастровый номер земельного участка (при наличии), в отношении которого установлена граница прилегающей территории: 17:18:0105018:117 Площадь прилегающей территории: 3510 кв.м. Условный номер прилегающих территорий: 95

Обозначение характерных точек границ	Координаты, м		Обозначение характерных точек границ	Координаты, м	
	X	Y		X	Y
1	2	3	4	5	6
1	152215.78	201595.39	12	152160.19	201617.31
н1	152222.58	201602.73	13	152167.19	201626.31
н2	152147.81	201647.75	14	152182.19	201615.31
н3	152112.56	201607.69	15	152176.19	201607.31
н4	152128.17	201567.48	16	152196.19	201599.31
н5	152148.77	201541.31	1	152215.78	201595.39
2	152155.95	201548.27	н6	152201.57	201582.04
3	152155.19	201562.31	17	152201.69	201584.30
4	152151.19	201578.31	18	152201.19	201586.31
5	152140.21	201568.25	19	152198.19	201589.31
6	152135.29	201574.50	20	152181.19	201593.31
7	152141.19	201586.31	21	152176.19	201593.31
8	152123.19	201608.31	22	152162.19	201572.31
9	152135.72	201620.27	23	152166.19	201558.31
10	152145.55	201629.01	24	152167.55	201557.40
11	152151.19	201624.31	н7	152169.88	201556.89

ГРАФИЧЕСКАЯ ЧАСТЬ



Условные обозначения:

17:18:0105018:117	Кадастровый номер земельного участка (объекта недвижимости), по отношению к которому устанавливается прилегающая территория
	Граница прилегающей территории
	Граница земельного участка (объекта недвижимости), по отношению к которому устанавливается прилегающая территория
	Границы учтенных земельных участков
	Границы кадастрового квартала
	Границы зоны с особыми условиями использования территории, территориальной зоны
н1	Обозначение характерных точек границ

97) дополнить приложением 96 следующего содержания:

«

Приложение 96
 к Правилам благоустройства территории
 городского округа «Город Кызыл Республики Тыва»






Схема расположения границ прилегающих территорий к земельному участку по адресу: Российская Федерация, Республика Тыва, г. Кызыл, ул. Калинина, д. 108
 Местоположение прилегающей территории (адресные ориентиры): Российская Федерация, Республика Тыва, г. Кызыл, ул. Калинина, д. 108
 Кадастровый номер земельного участка (при наличии), в отношении которого установлена граница прилегающей территории: 17:18:0105035:467 Площадь прилегающей территории: 1272 кв.м. Условный номер прилегающих территорий: 96

Обозначение характерных точек границ	Координаты, м	
	X	Y
1	2	3
1	153293.70	204452.48
н1	153244.66	204472.76
2	153236.62	204429.44
3	153262.08	204423.72
4	153267.50	204450.26
5	153273.32	204448.96
6	153273.94	204451.56
7	153279.84	204450.28
1	153293.70	204452.48

ГРАФИЧЕСКАЯ ЧАСТЬ



Условные обозначения:

17:18:0105035:467	Кадастровый номер земельного участка (объекта недвижимости), по отношению к которому устанавливается прилегающая территория
	Граница прилегающей территории
	Граница земельного участка (объекта недвижимости), по отношению к которому устанавливается прилегающая территория
	Границы зоны с особыми условиями использования территории, территориальной зоны
	Границы учтенных земельных участков
	Граница кадастрового квартала
н1	Обозначение характерных точек границ

98) дополнить приложением 97 следующего содержания:

«

Приложение 97
к Правилам благоустройства территории
городского округа «Город Кызыл Республики Тыва

Схема расположения границ прилегающих территорий к земельному участку по адресу: Российская Федерация, Республика Тыва, г. Кызыл, ул. Калинина, д. 118 Местоположение прилегающей территории (адресные ориентиры): Российская Федерация, Республика Тыва, город Кызыл, ул. Калинина, д. 118 Кадастровый номер земельного участка (при наличии), в отношении которого установлена граница прилегающей территории: 17:18:0105035:1597, 17:18:0105035:1598 .Площадь прилегающей территории: 4234 кв.м. Условный номер прилегающих территорий: 97					
Обозначение характерных точек границ	Координаты, м		Обозначение характерных точек границ	Координаты, м	
	X	Y		X	Y
1	2	3	4	5	6
н1	153250.17	204065.02	6	153184.70	204123.60
1	153250.04	204085.00	7	153185.64	204167.38
2	153249.04	204103.00	8	153186.86	204203.58
3	153249.42	204107.66	н2	153148.40	204207.99
4	153183.88	204109.06	н3	153129.73	204093.19
5	153184.26	204123.52	н4	153149.45	204065.37
			н1	153250.17	204065.02

ГРАФИЧЕСКАЯ ЧАСТЬ



Условные обозначения:

17:18:0105035:1597 17:18:0105035:1598	Кадастровый номер земельного участка (объекта недвижимости), по отношению к которому устанавливается прилегающая территория
	Граница прилегающей территории
	Граница земельного участка (объекта недвижимости), по отношению к которому устанавливается прилегающая территория
	Границы зоны с особыми условиями использования территории, территориальной зоны
	Границы учтенных земельных участков
	Граница кадастрового квартала
h1	Обозначение характерных точек границ

99) дополнить приложением 98 следующего содержания:

«

Приложение 98
к Правилам благоустройства территории
городского округа «Город Кызыл Республики Тыва»

Схема расположения границ прилегающих территорий к земельному участку
по адресу: Российская Федерация, Республика Тыва, г. Кызыл, ул. Калинина, д. 122 Г
Местоположение прилегающей территории (адресные ориентиры): Российская Федерация, Республика Тыва, г. Кызыл, ул. Калинина, д. 122 Г
Кадастровый номер земельного участка (при наличии), в отношении которого установлена граница прилегающей территории: 17:18:0105005:388 Площадь прилегающей территории: 5691 кв.м. Условный номер прилегающих территорий: 98

Обозначение характерных точек границ	Координаты, м	
	X	Y
1	2	3
1	153141.84	203618.20
2	153137.30	203677.72
h1	153129.50	203683.98
h2	153133.28	203617.20
1	153141.84	203618.20

ГРАФИЧЕСКАЯ ЧАСТЬ



Условные обозначения:


17:18:0105005:388	Кадастровый номер земельного участка (объекта недвижимости), по отношению к которому устанавливается прилегающая территория
	Граница прилегающей территории
	Граница земельного участка (объекта недвижимости), по отношению к которому устанавливается прилегающая территория
	Границы учтенных земельных участков
	Граница кадастрового квартала

н1	Обозначение характерных точек границ
----	--------------------------------------






100) дополнить приложением 99 следующего содержания:

«

Приложение 99
к Правилам благоустройства территории
городского округа «Город Кызыл Республики Тыва»

<p style="text-align: center;">Схема расположения границ прилегающих территорий к земельному участку по адресу: Российская Федерация, Республика Тыва, г. Кызыл, ул. Калинина, д. 122- Г Местоположение прилегающей территории (адресные ориентиры): Российская Федерация, Республика Тыва, город Кызыл, ул. Калинина, д. 122-Г Кадастровый номер земельного участка (при наличии), в отношении которого установлена граница прилегающей территории: 17:18:0105005:874, 17:18:0105005:873, 17:18:0105005:787, 17:18:0105005:888, 17:18:0105005:887 Площадь прилегающей территории: 940 кв.м. Условный номер прилегающих территорий: 99</p>					
Обозначение характерных точек границ	Координаты, м		Обозначение характерных точек границ	Координаты, м	
	X	Y		X	Y
1	2	3	4	5	6
1	153152.8 1	203525.07	6	153141.84	203618.20
2	153148.2 4	203534.30	н1	153133.28	203617.20
3	153145.2 0	203573.98	н2	153137.79	203524.22
4	153143.5 8	203594.46	7	153148.51	203524.87
5	153142.5 7	203608.29	1	153152.81	203525.07
ГРАФИЧЕСКАЯ ЧАСТЬ					
					

Условные обозначения:

17:18:0105005:874, 17:18:0105005:873 17:18:0105005:787, 17:18:0105005:888 17:18:0105005:887	Кадастровый номер земельного участка (объекта недвижимости), по отношению к которому устанавливается прилегающая территория
	Граница прилегающей территории
	Граница земельного участка (объекта недвижимости), по отношению к которому устанавливается прилегающая территория
	Границы зоны с особыми условиями использования территории, территориальной зоны
	Границы учтенных земельных участков
	Граница кадастрового квартала
н1	Обозначение характерных точек границ

101) дополнить приложением 100 следующего содержания:

«

Приложение 100
к Правилам благоустройства территории
городского округа «Город Кызыл Республики Тыва»






<p style="text-align: center;">Схема расположения границ прилегающих территорий к земельному участку по адресу: Российская Федерация, Республика Тыва, г. Кызыл, ул. Калинина, д. 124 «а» Местоположение прилегающей территории (адресные ориентиры): Российская Федерация, Республика Тыва, г. Кызыл, ул. Калинина, д. 124 "а" Кадастровый номер земельного участка (при наличии), в отношении которого установлена граница прилегающей территории: 17:18:0105004:258 Площадь прилегающей территории: 1520 кв.м. Условный номер прилегающих территорий: 100</p>	
--	--

Обозначение характерных точек границ	Координаты, м		Обозначение характерных точек границ	Координаты, м	
	X	Y		X	Y
1	2	3	4	5	6
н1	153020.90	203140.45	н4	153002.67	203150.25
н2	153051.24	203210.92	н1	153020.90	203140.45
н3	153035.34	203221.09			

ГРАФИЧЕСКАЯ ЧАСТЬ



Условные обозначения:

17:18:0105004:258	Кадастровый номер земельного участка (объекта недвижимости), по отношению к которому устанавливается прилегающая территория
	Граница прилегающей территории
	Граница земельного участка (объекта недвижимости), по отношению к которому устанавливается прилегающая территория
	Границы зоны с особыми условиями использования территории, территориальной зоны
	Границы учтенных земельных участков
	Граница кадастрового квартала
н1	Обозначение характерных точек границ

»;

102) дополнить приложением 101 следующего содержания:

«






Приложение 101
к Правилам благоустройства территории
городского округа «Город Кызыл Республики Тыва»

<p align="center">Схема расположения границ прилегающих территорий к земельному участку по адресу: Российская Федерация, Республика Тыва, г. Кызыл, ул. Калинина, д. 134 Местоположение прилегающей территории (адресные ориентиры): Российская Федерация, Республика Тыва, г. Кызыл, ул. Калинина, д. 134 Кадастровый номер земельного участка (при наличии), в отношении которого установлена граница прилегающей территории: 17:18:0105003:899 Площадь прилегающей территории: 2070 кв.м. Условный номер прилегающих территорий: 101</p>		
Обозначение характерных точек границ	Координаты, м	
	X	Y
1	2	3
1	152710.36	202324.10
2	152754.43	202469.94
н1	152742.56	202473.50
н2	152696.18	202328.26
1	152710.36	202324.10

ГРАФИЧЕСКАЯ ЧАСТЬ



Условные обозначения:

17:18:0105003:899	Кадастровый номер земельного участка (объекта недвижимости), по отношению к которому устанавливается прилегающая территория
	Граница прилегающей территории
	Граница земельного участка (объекта недвижимости), по отношению к которому устанавливается прилегающая территория
	Границы зоны с особыми условиями использования территории, территориальной зоны
	Границы учтенных земельных участков
	Граница кадастрового квартала
н1	Обозначение характерных точек границ

»;

103) дополнить приложением 102 следующего содержания:






«

Приложение 102
к Правилам благоустройства территории
городского округа «Город Кызыл Республики Тыва»

Схема расположения границ прилегающих территорий к земельному участку по адресу: Российская Федерация, Республика Тыва, г. Кызыл, ул. Калинина, д. 140		
Местоположение прилегающей территории (адресные ориентиры): Российская Федерация, Республика Тыва, г. Кызыл, ул. Калинина, д. 140		
Кадастровый номер земельного участка (при наличии), в отношении которого установлена граница прилегающей территории: 17:18:0105002:46 Площадь прилегающей территории: 10962 кв.м. Условный номер прилегающих территорий: 102		
Обозначение характерных точек границ	Координаты, м	
	X	Y
1	152029.08	201270.36
н1	151966.10	201345.71
н2	151880.49	201269.03
2	151942.68	201197.96
1	152029.08	201270.36

ГРАФИЧЕСКАЯ ЧАСТЬ

Условные обозначения:

17:18:0105002:46	Кадастровый номер земельного участка (объекта недвижимости), по отношению к которому устанавливается прилегающая территория
	Граница прилегающей территории
	Граница земельного участка (объекта недвижимости), по отношению к которому устанавливается прилегающая территория
	Границы зоны с особыми условиями использования территории, территориальной зоны
	Границы учтенных земельных участков
	Граница кадастрового квартала
н1	Обозначение характерных точек границ

»;

104) дополнить приложением 103 следующего содержания:

«

Приложение 103
к Правилам благоустройства территории
городского округа «Город Кызыл Республики Тыва»

Схема расположения границ прилегающих территорий к земельному участку по адресу: Российская Федерация, Республика Тыва, г. Кызыл, ул. Калинина, д. 128 «а»
 Местоположение прилегающей территории (адресные ориентиры): Российская Федерация, Республика Тыва, г. Кызыл, ул. Калинина, д. №128 "а"
 Кадастровый номер земельного участка (при наличии), в отношении которого установлена граница прилегающей территории: 17:18:0105004:277 17:18:0105004:12; 17:18:0105004:278 Площадь прилегающей территории: 1154 кв.м. Условный номер прилегающих территорий: 103

Обозначение характерных точек границ	Координаты, м	
	X	Y
н1	153067.68	202996.63
н2	153069.89	203002.72
н3	153032.07	203020.20
н4	152987.15	203040.96
н5	153002.06	203072.24
н6	153010.86	203091.44
н7	153001.80	203096.51
н8	153020.90	203140.45
н9	153002.67	203150.25
н10	152956.21	203051.15
н1	153067.68	202996.63

ГРАФИЧЕСКАЯ ЧАСТЬ



Условные обозначения:

17:18:0105004:277, 17:18:0105004:12 17:18:0105004:278	Кадастровые номера земельных участков (объектов недвижимости), по отношению к которому устанавливается прилегающая территория
	Граница прилегающей территории
	Граница земельного участка (объекта недвижимости), по отношению к которому устанавливается прилегающая территория
	Границы зоны с особыми условиями использования территории, территориальной зоны
	Границы учтенных земельных участков
	Граница кадастрового квартала
н1	Обозначение характерных точек границ

105) дополнить приложением 104 следующего содержания:

«

Приложение 104
 к Правилам благоустройства территории
 городского округа «Город Кызыл Республики Тыва»;

Схема расположения границ прилегающих территорий к земельному участку по адресу: Российская Федерация, Республика Тыва, г. Кызыл, ул. Калинина, д. 13 а
 Местоположение прилегающей территории (адресные ориентиры): Российская Федерация, Республика Тыва, г. Кызыл, ул. Калинина, д.13 а
 Кадастровый номер земельного участка (при наличии), в отношении которого установлена граница прилегающей территории: 17:18:0105019:992 Площадь прилегающей территории: 397 кв.м. Условный номер прилегающих территорий: 104

Обозначение характерных точек границ	Координаты, м	
	X	Y

1	2	3
н1	153086.54	203602.27
н2	153086.37	203634.76
1	153076.38	203634.44
2	153076.34	203604.68
3	153049.28	203605.27
н3	153048.92	203602.42
н1	153086.54	203602.27

ГРАФИЧЕСКАЯ ЧАСТЬ



Условные обозначения:

17:18:0105019:992	Кадастровый номер земельного участка (объекта недвижимости), по отношению к которому устанавливается прилегающая территория
	Граница прилегающей территории
	Граница земельного участка (объекта недвижимости), по отношению к которому устанавливается прилегающая территория
	Границы зоны с особыми условиями использования территории, территориальной зоны
	Границы учтенных земельных участков
н1	Обозначение характерных точек границ

106) дополнить приложением 105 следующего содержания:

«






Приложение 105
к Правилам благоустройства территории
городского округа «Город Кызыл Республики Тыва»

Схема расположения границ прилегающих территорий к земельному участку по адресу: Российская Федерация, Республика Тыва, г. Кызыл, ул. Калинина, д. 13 Местоположение прилегающей территории (адресные ориентиры): Российская Федерация, Республика Тыва, г. Кызыл, ул. Калинина, д.13 Кадастровый номер земельного участка (при наличии), в отношении которого установлена граница прилегающей территории: 17:18:0105019:34 Площадь прилегающей территории: 12135 кв.м. Условный номер прилегающих территорий: 105					
Обозначение характерных точек границ	Координаты, м		Обозначение характерных точек границ	Координаты, м	
	X	Y		X	Y
н1	153109.12	203435.87	5	153074.87	203443.00
н2	153113.17	203595.25	6	152908.39	203453.43
1	153073.10	203595.54	7	152900.96	203589.21
н3	153073.04	203592.52	н4	152866.59	203589.19
2	153063.30	203578.10	н5	152868.90	203465.04
3	153063.29	203534.43	н6	152901.82	203448.58
4	153075.82	203527.30	н1	153109.12	203435.87

ГРАФИЧЕСКАЯ ЧАСТЬ



Условные обозначения:

17:18:0105019:34	Кадастровый номер земельного участка (объекта недвижимости), по отношению к которому устанавливается прилегающая территория
	Граница прилегающей территории
	Граница земельного участка (объекта недвижимости), по отношению к которому устанавливается прилегающая территория
	Границы зоны с особыми условиями использования территории, территориальной зоны
	Границы учтенных земельных участков
	Граница кадастрового квартала
n1	Обозначение характерных точек границ

»;

107) дополнить приложением 106 следующего содержания:

«

Приложение 106
к Правилам благоустройства территории
городского округа «Город Кызыл Республики Тыва






<p>Схема расположения границ прилегающих территорий к земельному участку по адресу: Российская Федерация, Республика Тыва, г. Кызыл, ул. Калинина, д. 1 «в» Местоположение прилегающей территории (адресные ориентиры): Российская Федерация, Республика Тыва, г. Кызыл, ул. Калинина, дом 1 "в" Кадастровый номер земельного участка (при наличии), в отношении которого установлена граница прилегающей территории: 17:18:0105049:56 Площадь прилегающей территории: 1963 кв.м. Условный номер прилегающих территорий: 106</p>					
Обозначение характерных точек границ	Координаты, м		Обозначение характерных точек границ	Координаты, м	
	X	Y		X	Y
1	2	3	4	5	6
n1	153249.83	205226.75	n4	153193.87	205237.20
n2	153255.55	205252.78	6	153159.68	205244.50
1	153256.65	205272.27	7	153167.73	205287.28
2	153246.57	205273.82	8	153137.73	205293.04
3	153243.28	205254.50	n5	153134.58	205292.07
4	153245.68	205254.37	n6	153135.35	205285.34
5	153239.94	205228.23	n7	153162.64	205231.43
n1	153249.83	205226.75	n8	153172.06	205220.00
n3	153191.08	205221.92	n3	153191.08	205221.92

ГРАФИЧЕСКАЯ ЧАСТЬ



Условные обозначения:

17:18:0105049:56	Кадастровый номер земельного участка (объекта недвижимости), по отношению к которому устанавливается прилегающая территория
------------------	---

	Граница прилегающей территории
	Граница земельного участка, по отношению к которому устанавливается прилегающая территория
	Границы зоны с особыми условиями использования территории, территориальной зоны
	Границы учтенных земельных участков
	Граница кадастрового квартала
н1	Обозначение характерных точек границ






108) дополнить приложением 107 следующего содержания:

«

Приложение 107
к Правилам благоустройства территории
городского округа «Город Кызыл Республики Тыва

Схема расположения границ прилегающих территорий к земельному участку по адресу: Российская Федерация, Республика Тыва, г. Кызыл, ул. Калинина, д. 3/2					
Местоположение прилегающей территории (адресные ориентиры): Российская Федерация, Республика Тыва, г. Кызыл, ул. Калинина, дом 3/2					
Кадастровый номер земельного участка (при наличии), в отношении которого установлена граница прилегающей территории: 17:18:0105048:702 Площадь прилегающей территории: 1493 кв.м. Условный номер прилегающих территорий: 107					
Обозначение характерных точек границ	Координаты, м		Обозначение характерных точек границ	Координаты, м	
	Х	У		Х	У
1	2	3	4	5	6
н1	153246.06	205112.36	4	153235.59	205159.26
н2	153253.73	205160.17	5	153228.18	205117.95
н3	153179.33	205176.09	6	153222.19	205119.07
н4	153153.47	205179.26	7	153222.46	205121.01
1	153151.86	205171.70	8	153145.20	205134.39
2	153229.20	205158.30	н5	153144.90	205129.30
3	153229.56	205160.23	н1	153246.06	205112.36
ГРАФИЧЕСКАЯ ЧАСТЬ					
					

Условные обозначения:

17:18:0105048:702	Кадастровый номер земельного участка (объекта недвижимости), по отношению к которому устанавливается прилегающая территория
	Граница прилегающей территории
	Граница земельного участка (объекта недвижимости), по отношению к которому устанавливается прилегающая территория
	Границы зоны с особыми условиями использования территории, территориальной зоны
	Границы учтенных земельных участков
	Граница кадастрового квартала
н1	Обозначение характерных точек границ

109) дополнить приложением 108 следующего содержания:

«

Приложение 108
к Правилам благоустройства территории
городского округа «Город Кызыл Республики Тыва

Схема расположения границ прилегающих территорий к земельному участку по адресу: Российская Федерация, Республика Тыва, г. Кызыл, ул. Калинина, д. 3/3

Местоположение прилегающей территории (адресные ориентиры): Российская Федерация, Республика Тыва, г. Кызыл, ул. Калинина, дом 3/3
 Кадастровый номер земельного участка (при наличии), в отношении которого установлена граница прилегающей территории: 17:18:0105048:360 Площадь прилегающей территории: 484 кв.м. Условный номер прилегающих территорий: 108

Обозначение характерных точек границ	Координаты, м		Обозначение характерных точек границ	Координаты, м	
	X	Y		X	Y
н1	153160.57	205179.27	3	153132.56	205192.69
н2	153165.85	205208.04	н3	153130.92	205182.82
1	153155.98	205209.67	н1	153160.57	205179.27
2	153152.26	205189.32			

ГРАФИЧЕСКАЯ ЧАСТЬ



Условные обозначения:

17:18:0105048:360	Кадастровый номер земельного участка (объекта недвижимости), по отношению к которому устанавливается прилегающая территория
	Граница прилегающей территории
	Граница земельного участка (объекта недвижимости), по отношению к которому устанавливается прилегающая территория
	Границы зоны с особыми условиями использования территории, территориальной зоны
	Границы учтенных земельных участков
	Граница кадастрового квартала
н1	Обозначение характерных точек границ

110) дополнить приложением 109 следующего содержания:

«

Приложение 109
к Правилам благоустройства территории
городского округа «Город Кызыл Республики Тыва

Схема расположения границ прилегающих территорий к земельному участку по адресу: Российская Федерация, Республика Тыва, г. Кызыл, ул. Калинина, д. 9 «а»

Местоположение прилегающей территории (адресные ориентиры): Российская Федерация, Республика Тыва, город Кызыл, ул. Калинина, дом 9 "а"
 Кадастровый номер земельного участка (при наличии), в отношении которого установлена граница прилегающей территории: 17:18:0105019:34 Площадь прилегающей территории: 3861 кв.м. Условный номер прилегающих территорий: 109






Обозначение характерных точек границ	Координаты, м	
	X	Y
1	2	3
н1	153053.10	203292.40
н2	153111.10	203421.12
1	153073.93	203425.97
2	153034.60	203301.30
н1	153053.10	203292.40

»;

ГРАФИЧЕСКАЯ ЧАСТЬ



Условные обозначения:

17:18:0105019:34	Кадастровый номер земельного участка (объекта недвижимости), по отношению к которому устанавливается прилегающая территория
	Граница прилегающей территории
	Граница земельного участка (объекта недвижимости), по отношению к которому устанавливается прилегающая территория
	Границы зоны с особыми условиями использования территории, территориальной зоны
	Границы учтенных земельных участков
	Граница кадастрового квартала
h1	Обозначение характерных точек границ

111) дополнить приложением 110 следующего содержания:

«

Приложение 110
к Правилам благоустройства территории
городского округа «Город Кызыл Республики Тыва»





Схема расположения границ прилегающих территорий к земельному участку по адресу: Российская Федерация, Республика Тыва, г. Кызыл, ул. Калинина, д. 11 а
Местоположение прилегающей территории (адресные ориентиры): Российская Федерация, Республика Тыва, г. Кызыл, ул. Калинина, дом 11а
Кадастровый номер земельного участка (при наличии), в отношении которого установлена граница прилегающей территории: 17:18:0105019:35 Площадь прилегающей территории: 3226 кв.м. Условный номер прилегающих территорий: 110

Обозначение характерных точек границ	Координаты, м		Обозначение характерных точек границ	Координаты, м	
	X	Y		X	Y
1	2	3	4	5	6
h1	153089.35	203686.56	4	153077.73	203727.28
h2	153088.59	203763.27	5	153073.50	203723.92
h3	153084.26	203771.51	6	153076.99	203686.25
h4	153072.62	203771.17	h1	153089.35	203686.56
h5	153072.42	203803.33	7	152920.56	203683.14
1	153041.98	203802.90	8	152915.09	203797.51
2	153043.61	203768.94	h7	152905.12	203796.71
h6	153059.49	203769.69	h8	152910.56	203683.00
3	153078.59	203763.27	7	152920.56	203683.14

ГРАФИЧЕСКАЯ ЧАСТЬ



Условные обозначения:

17:18:0105019:35	Кадастровый номер земельного участка (объекта недвижимости), по отношению к которому устанавливается прилегающая территория
	Граница прилегающей территории
	Граница земельного участка (объекта недвижимости), по отношению к которому устанавливается прилегающая территория
	Границы учтенных земельных участков
	Границы зоны с особыми условиями использования территории, территориальной зоны
н1	Обозначение характерных точек границ

»;





112) дополнить приложением 111 следующего содержания:

«

Приложение 111
к Правилам благоустройства территории
городского округа «Город Кызыл Республики Тыва»

<p>Схема расположения границ прилегающих территорий к земельному участку по адресу: Российская Федерация, Республика Тыва, г. Кызыл, ул. Калинина, д. 11</p> <p>Местоположение прилегающей территории (адресные ориентиры): Российская Федерация, Республика Тыва, г. Кызыл, ул. Калинина, дом 11</p> <p>Кадастровый номер земельного участка (при наличии), в отношении которого установлена граница прилегающей территории: 17:18:0105019:94 Площадь прилегающей территории: 737 кв.м. Условный номер прилегающих территорий: 111</p>					
Обозначение характерных точек границ	Координаты, м		Обозначение характерных точек границ	Координаты, м	
	X	Y		X	Y
1	2	3	4	5	6
н1	153061.25	203803.76	3	152891.54	203795.63
н2	153061.49	203823.92	4	152891.00	203829.18
1	153041.40	203823.30	н3	152881.00	203829.10
2	153041.98	203802.90	н4	152881.71	203794.60
н1	153061.25	203803.76	3	152891.54	203795.63

Условные обозначения:

17:18:0105019:94	Кадастровый номер земельного участка (объекта недвижимости), по отношению к которому устанавливается прилегающая территория
	Граница прилегающей территории
	Граница земельного участка (объекта недвижимости), по отношению к которому устанавливается прилегающая территория
	Границы учтенных земельных участков
	Границы зоны с особыми условиями использования территории, территориальной зоны
н1	Обозначение характерных точек границ

»;

113) дополнить приложением 112 следующего содержания:






«

Приложение 112
к Правилам благоустройства территории
городского округа «Город Кызыл Республики Тыва»
Приложение 112

<p>Схема расположения границ прилегающих территорий к земельному участку по адресу: Российская Федерация, Республика Тыва, г. Кызыл, ул. Калинина, д. 15 «б»</p> <p>Местоположение прилегающей территории (адресные ориентиры): Российская Федерация, Республика Тыва, г. Кызыл, ул. Калинина, дом 15 "б"</p> <p>Кадастровый номер земельного участка (при наличии), в отношении которого установлена граница прилегающей территории: 17:18:0105035:1628 Площадь прилегающей территории: 501 кв.м. Условный номер прилегающих территорий: 112</p>					
Обозначение характерных точек границ	Координаты, м		Обозначение характерных точек границ	Координаты, м	
	X	Y		X	Y
н1	152993.80	203188.46	2	152988.28	203200.42
н2	153014.69	203233.98	3	152984.71	203192.67

1	153005.62	203238.19	н1	152993.80	203188.46
ГРАФИЧЕСКАЯ ЧАСТЬ					
					

Условные обозначения:

17:18:0105019:202 17:18:0105019:21	Кадастровый номер земельного участка (объекта недвижимости), по отношению к которому устанавливается прилегающая территория
	Граница прилегающей территории
	Граница земельного участка (объекта недвижимости), по отношению к которому устанавливается прилегающая территория
	Границы зоны с особыми условиями использования территории, территориальной зоны
	Границы учтенных земельных участков
	Граница кадастрового квартала
н1	Обозначение характерных точек границ

114) дополнить приложением 113 следующего содержания:






«

Приложение 113
к Правилам благоустройства территории
городского округа «Город Кызыл Республики Тыва»

Схема расположения границ прилегающих территорий к земельному участку по адресу: Российская Федерация, Республика Тыва, г. Кызыл, ул. Калинина, д. 17					
Местоположение прилегающей территории (адресные ориентиры): Российская Федерация, Республика Тыва, г. Кызыл ул. Калинина, дом 17					
Кадастровый номер земельного участка (при наличии), в отношении которого установлена граница прилегающей территории: 17:18:0105019:203 Площадь прилегающей территории: 4676 кв.м. Условный номер прилегающих территорий: 113					
Обозначение характерных точек границ	Координаты, м		Обозначение характерных точек границ	Координаты, м	
	X	Y		X	Y
н1	152883.63	202940.54	н1	152883.63	202940.54
н2	152996.01	203187.01	5	152688.98	203165.98
н3	152984.72	203192.66	6	152726.65	203245.14
1	152906.47	203022.78	н5	152733.83	203258.74
2	152901.67	203024.38	н6	152724.79	203263.01
3	152888.33	202996.64	н7	152680.02	203170.42
4	152894.51	202993.37	5	152688.98	203165.98
н4	152871.80	202946.50			

ГРАФИЧЕСКАЯ ЧАСТЬ					
					

Условные обозначения:

17:18:0105019:203	Кадастровый номер земельного участка, по отношению к которому устанавливается прилегающая территория
	Граница прилегающей территории
	Граница земельного участка, по отношению к которому устанавливается прилегающая территория
	Границы зоны с особыми условиями использования территории, территориальной зоны
	Границы учтенных земельных участков
	Граница кадастрового квартала
н1	Обозначение характерных точек границ

»;


115) дополнить приложением 114 следующего содержания:

«






Приложение 114
к Правилам благоустройства территории
городского округа «Город Кызыл Республики Тыва

<i>Схема расположения границ прилегающих территорий к земельному участку по адресу: Российская Федерация, Республика Тыва, г. Кызыл, ул. Калинина, д. 116</i>		
Местоположение прилегающей территории (адресные ориентиры): Российская Федерация, Республика Тыва, г. Кызыл, ул. Калинина, дом 116		
Кадастровый номер земельного участка (при наличии), в отношении которого установлена граница прилегающей территории: 17:18:0105035:59 Площадь прилегающей территории: 3833 кв.м. Условный номер прилегающих территорий: 114		
Обозначение характерных точек границ	Координаты, м	
	X	Y
1	2	3
1	153183.98	204215.16
2	153203.88	204319.66
н1	153167.99	204326.63
н2	153149.34	204220.42
1	153183.98	204215.16

ГРАФИЧЕСКАЯ ЧАСТЬ



Условные обозначения:

17:18:0105035:59	Кадастровый номер земельного участка (объекта недвижимости), по отношению к которому устанавливается прилегающая территория
	Граница прилегающей территории
	Граница земельного участка (объекта недвижимости), по отношению к которому устанавливается прилегающая территория
	Границы зоны с особыми условиями использования территории, территориальной зоны
	Границы учтенных земельных участков
	Граница кадастрового квартала
н1	Обозначение характерных точек границ

»;

116) дополнить приложением 115 следующего содержания:

«

Приложение 115
к Правилам благоустройства территории
городского округа «Город Кызыл Республики Тыва»

Схема расположения границ прилегающих территорий к земельному участку по адресу: Российская Федерация, Республика Тыва, г. Кызыл, ул. Калинина, участок № 4 «а» Местоположение прилегающей территории (адресные ориентиры): Российская Федерация, Республика Тыва, г. Кызыл, ул. Калинина, участок №4 «а» Кадастровый номер земельного участка (при наличии), в отношении которого установлена граница прилегающей территории: 17:18:0105036:3134 Площадь прилегающей территории: 840 кв.м. Условный номер прилегающих территорий: 115

Обозначение характерных точек границ	Обозначение характерных точек границ		Обозначение характерных точек границ	Обозначение характерных точек границ	
	X	Y		X	Y
1	2	3	4	5	6
1	153616.85	205554.76	н1	153569.70	205606.77
2	153626.75	205603.80	н2	153559.92	205608.88
3	153623.13	205604.54	н3	153552.13	205568.40
4	153614.46	205560.53	1	153616.85	205554.76
5	153562.86	205570.42	н1	153569.70	205606.77

ГРАФИЧЕСКАЯ ЧАСТЬ



Условные обозначения:

	Граница прилегающей территории
17:18:0105036:3134	Кадастровый номер земельного участка (объекта недвижимости), по отношению к которому устанавливается прилегающая территория
	Граница земельного участка, по отношению к которому устанавливается прилегающая территория
	Границы учтенных земельных участков
н1	Обозначение характерных точек границ

117) дополнить приложением 116 следующего содержания:

«

Приложение 116
к Правилам благоустройства территории
городского округа «Город Кызыл Республики Тыва»





Схема расположения границ прилегающих территорий к земельному участку по адресу: Российская Федерация, Республика Тыва, г. Кызыл, ул. Каменистая, № 15/1 Местоположение прилегающей территории (адресные ориентиры): Российская Федерация, Республика Тыва, г. Кызыл, ул. Каменистая, № 15/1 Кадастровый номер земельного участка (при наличии), в отношении которого установлена граница прилегающей территории: 17:18:0105050:426. Площадь прилегающей территории: 790 кв.м. Условный номер прилегающих территорий: 116

Обозначение характерных точек границ	Координаты, м	
	X	Y
1	153866.45	206651.64
н1	153865.74	206658.14
н2	153778.02	206648.95
н3	153777.96	206635.05
н4	153772.60	206582.76
2	153776.24	206582.05
3	153782.61	206643.30
1	153866.45	206651.64

ГРАФИЧЕСКАЯ ЧАСТЬ



Условные обозначения:

17:18:0105050:426	Кадастровый номер земельного участка (объекта недвижимости), по отношению к которому устанавливается прилегающая территория
	Граница прилегающей территории
	Граница земельного участка (объекта недвижимости), по отношению к которому устанавливается прилегающая территория
	Границы зоны с особыми условиями использования территории, территориальной зоны
	Границы учтенных земельных участков
н1	Обозначение характерных точек границ

»;

118) дополнить приложением 117 следующего содержания:

«





Приложение 117
к Правилам благоустройства территории
городского округа «Город Кызыл Республики Тыва»

<p style="text-align: center;">Схема расположения границ прилегающих территорий к земельному участку по адресу: Российская Федерация, Республика Тыва, г. Кызыл, ул. Каменистая, № 15/2 Местоположение прилегающей территории (адресные ориентиры): Российская Федерация, Республика Тыва, г. Кызыл, ул. Каменистая, № 15/2 Кадастровый номер земельного участка (при наличии), в отношении которого установлена граница прилегающей территории: 17:18:0105050:427 Площадь прилегающей территории: 256 кв.м. Условный номер прилегающих территорий: 117</p>		
Обозначение характерных точек границ	Координаты, м	
	X	Y
1	153768.32	206505.92
2	153776.24	206582.05
н1	153772.60	206582.76
н2	153765.35	206506.19
1	153768.32	206505.92

ГРАФИЧЕСКАЯ ЧАСТЬ



Условные обозначения:

17:18:0105050:427	Кадастровый номер земельного участка (объекта недвижимости), по отношению к которому устанавливается прилегающая территория
	Граница прилегающей территории
	Граница земельного участка (объекта недвижимости), по отношению к которому устанавливается прилегающая территория
	Границы зоны с особыми условиями использования территории, территориальной зоны
	Границы учтенных земельных участков
н1	Обозначение характерных точек границ

»;

119) дополнить приложением 118 следующего содержания:

«

Приложение 118
к Правилам благоустройства территории
городского округа «Город Кызыл Республики Тыва»
Приложение 118

Схема расположения границ прилегающих территорий к земельному участку по адресу: Российская Федерация, Республика Тыва, г. Кызыл, ул. Каменистая, № 23 Местоположение прилегающей территории (адресные ориентиры): Российская Федерация, Республика Тыва, г. Кызыл, ул. Каменистая, № 23 Кадастровый номер земельного участка (при наличии), в отношении которого установлена граница прилегающей территории: 17:18:0105050:96 Площадь прилегающей территории: 4738 кв.м. Условный номер прилегающих территорий: 118					
Обозначение характерных точек границ	Координаты, м		Обозначение характерных точек границ	Координаты, м	
	Х	У		Х	У
н1	154002.48	206161.81	4	153907.68	206200.83
1	153988.06	206219.08	5	153890.06	206198.25
н2	153969.54	206215.20	н3	153889.08	206160.15
2	153944.91	206210.52	н4	153969.16	206173.21
3	153943.63	206208.13	н5	153971.44	206151.63

ГРАФИЧЕСКАЯ ЧАСТЬ



Условные обозначения:

17:18:0105050:96	Кадастровый номер земельного участка (объекта недвижимости), по отношению к которому устанавливается прилегающая территория
	Граница прилегающей территории
	Граница земельного участка (объекта недвижимости), по отношению к которому устанавливается прилегающая территория
	Границы зоны с особыми условиями использования территории, территориальной зоны
	Границы учтенных земельных участков
	Граница кадастрового квартала
н1	Обозначение характерных точек границ

»;

120) дополнить приложением 119 следующего содержания:

«

Приложение 119
к Правилам благоустройства территории
городского округа «Город Кызыл Республики Тыва»

Схема расположения границ прилегающих территорий к земельному участку по адресу: Российская Федерация, Республика Тыва, г. Кызыл, ул. Каменистая, № 15 Местоположение прилегающей территории (адресные ориентиры): Российская Федерация, Республика Тыва, город Кызыл, ул. Каменистая, д. 15 Площадь прилегающей территории: 2648 кв.м. Условный номер прилегающих территорий: 119					
Обозначение характерных точек границ	Координаты, м		Обозначение характерных точек границ	Координаты, м	
	Х	У		Х	У
н1	153963.87	206486.96	11	153950.99	206525.26
н2	153965.59	206492.75	12	153953.02	206515.34
н3	153959.80	206522.87	13	153958.74	206487.30
н4	153935.00	206636.11	14	153917.61	206483.94
н5	153928.41	206659.56	15	153872.44	206480.25
н6	153924.88	206662.54	16	153864.92	206479.64
н7	153865.74	206658.14	17	153813.18	206475.42

1	153866.45	206651.64	18	153769.28	206471.83
2	153884.48	206653.43	19	153765.01	206474.10
3	153885.68	206650.49	20	153768.32	206505.92
4	153925.41	206653.70	н8	153765.35	206506.19
5	153926.74	206643.57	н9	153762.18	206475.43
6	153929.68	206631.30	н10	153764.23	206471.90
7	153935.81	206623.57	н11	153766.67	206470.18
8	153948.34	206564.37	н12	153770.11	206469.64
9	153943.28	206563.06	н13	153960.25	206483.98
10	153947.27	206543.37	н1	153963.87	206486.96

ГРАФИЧЕСКАЯ ЧАСТЬ



Условные обозначения:

РФ, Республика Тыва, город Кызыл, улица Каменистая, д. 15	Адрес земельного участка (объекта недвижимости), по отношению к которому устанавливается прилегающая территория
	Граница прилегающей территории
	Граница земельного участка (объекта недвижимости), по отношению к которому устанавливается прилегающая территория
	Границы зоны с особыми условиями использования территории, территориальной зоны
	Границы учтенных земельных участков
	Граница кадастрового квартала
н1	Обозначение характерных точек границ

»;

121) дополнить приложением 120 следующего содержания:

«





Приложение 120
к Правилам благоустройства территории
городского округа «Город Кызыл Республики Тыва

<p>Схема расположения границ прилегающих территорий к земельному участку по адресу: Российская Федерация, Республика Тыва, г. Кызыл, ул. Каменистая, № 17 Местоположение прилегающей территории (адресные ориентиры): Российская Федерация, Республика Тыва, г. Кызыл, ул. Каменистая, д. 17 Кадастровый номер земельного участка (при наличии), в отношении которого установлена граница прилегающей территории: 17:18:0105050:93 Площадь прилегающей территории: 379 кв.м. Условный номер прилегающих территорий: 120</p>		
Обозначение характерных точек границ	Координаты, м	
	X	Y
н1	153990.00	206383.16
н2	153973.64	206456.74
1	153968.21	206455.30
2	153985.65	206382.18
н1	153990.00	206383.16

ГРАФИЧЕСКАЯ ЧАСТЬ



Условные обозначения:

17:18:0105050:93	Кадастровый номер земельного участка (объекта недвижимости), по отношению к которому устанавливается прилегающая территория
	Граница прилегающей территории
	Граница земельного участка (объекта недвижимости), по отношению к которому устанавливается прилегающая территория
	Границы зоны с особыми условиями использования территории, территориальной зоны
	Границы учтенных земельных участков
h1	Обозначение характерных точек границ

»;

122) дополнить приложением 121 следующего содержания:

«






Приложение 121
к Правилам благоустройства территории
городского округа «Город Кызыл Республики Тыва»

<p>Схема расположения границ прилегающих территорий к земельному участку по адресу: Российская Федерация, Республика Тыва, г. Кызыл, ул. Кечил-оола, д. 2а Местоположение прилегающей территории (адресные ориентиры): Российская Федерация, Республика Тыва, г. Кызыл, ул. Кечил-оола, д. 2а Кадастровый номер земельного участка (при наличии), в отношении которого установлена граница прилегающей территории: 17:18:0105021:139 Площадь прилегающей территории: 2995 кв.м. Условный номер прилегающих территорий: 121</p>		
Обозначение характерных точек границ	Координаты, м	
	X	Y
1	153864.88	205400.90
2	153880.61	205477.81
3	153883.22	205477.49
4	153910.48	205607.57
h1	153896.99	205610.10
h2	153851.06	205404.11
1	153864.88	205400.90

ГРАФИЧЕСКАЯ ЧАСТЬ



Условные обозначения:

17:18:0105021:139	Кадастровый номер земельного участка (объекта недвижимости), по отношению к которому устанавливается прилегающая территория
	Граница прилегающей территории
	Граница земельного участка (объекта недвижимости), по отношению к которому устанавливается прилегающая территория
	Границы зоны с особыми условиями использования территории, территориальной зоны
	Границы учтенных земельных участков
	Граница кадастрового квартала
h1	Обозначение характерных точек границ

»;

123) дополнить приложением 122 следующего содержания:

«

Приложение 122
к Правилам благоустройства территории
городского округа «Город Кызыл Республики Тыва»

<p>Схема расположения границ прилегающих территорий к земельному участку по адресу: Российская Федерация, Республика Тыва, г. Кызыл, ул. Кечил-оола, д. 2б Местоположение прилегающей территории (адресные ориентиры): Российская Федерация, Республика Тыва, г. Кызыл, ул. Кечил-оола, д. 2б Кадастровый номер земельного участка (при наличии), в отношении которого установлена граница прилегающей территории: 17:18:0105021:50 Площадь прилегающей территории: 1715 кв.м. Условный номер прилегающих территорий: 122</p>		
---	--	--






номер прилегающих территорий: 122

Обозначение характерных точек границ	Координаты, м		Обозначение характерных точек границ	Координаты, м	
	X	Y		X	Y
н1	154057.62	205682.98	н6	153920.03	205715.93
н2	154058.13	205684.27	н7	153896.99	205610.10
н3	153935.04	205719.95	1	153907.00	205608.38
н4	153927.32	205721.73	н8	153932.20	205715.06
н5	153923.15	205719.80	н1	154057.62	205682.98

ГРАФИЧЕСКАЯ ЧАСТЬ



Условные обозначения:

17:18:0105021:50	Кадастровый номер земельного участка (объекта недвижимости), по отношению к которому устанавливается прилегающая территория
	Граница прилегающей территории
	Граница земельного участка (объекта недвижимости), по отношению к которому устанавливается прилегающая территория
	Границы зоны с особыми условиями использования территории, территориальной зоны
	Границы учтенных земельных участков
	Граница кадастрового квартала
н1	Обозначение характерных точек границ

124) дополнить приложением 123 следующего содержания:

«

Приложение 123
к Правилам благоустройства территории
городского округа «Город Кызыл Республики Тыва

**Схема расположения границ прилегающих территорий к земельному участку
по адресу: Российская Федерация, Республика Тыва, г. Кызыл, ул. Кечил-оола, д. 5**

Местоположение прилегающей территории (адресные ориентиры): Российская Федерация, Республика Тыва, г. Кызыл, ул. Кечил-оола, д. 5






Кадастровый номер земельного участка (при наличии), в отношении которого установлена граница прилегающей территории: 17:18:0105036:31 Площадь прилегающей территории: 1600 кв.м. Условный номер прилегающих территорий: 123

Обозначение характерных точек границ	Координаты, м		Обозначение характерных точек границ	Координаты, м	
	X	Y		X	Y
1	2	3	4	5	6
1	153882.81	205601.27	6	153866.50	205616.68
н1	153899.72	205680.12	7	153865.26	205612.28
2	153889.16	205682.31	8	153861.48	205611.83
3	153887.39	205672.12	9	153789.36	205626.12
4	153882.97	205648.48	н2	153788.43	205622.46
5	153874.09	205650.22	1	153882.81	205601.27

ГРАФИЧЕСКАЯ ЧАСТЬ



Условные обозначения:

17:18:0105036:31	Кадастровый номер земельного участка (объекта недвижимости), по отношению к которому устанавливается прилегающая территория
	Граница прилегающей территории
	Граница земельного участка (объекта недвижимости), по отношению к которому устанавливается прилегающая территория
	Границы зоны с особыми условиями использования территории, территориальной зоны
	Границы учтенных земельных участков
	Граница кадастрового квартала
1	Обозначение характерных точек границ

125) дополнить приложением 124 следующего содержания:

«

Приложение 124 к Правилам благоустройства территории городского округа «Город Кызыл Республики Тыва» Приложение 124

Схема расположения границ прилегающих территорий к земельному участку по адресу: Российская Федерация, Республика Тыва, г. Кызыл, ул. Кечил-оола, д. 15 Местоположение прилегающей территории (адресные ориентиры): Российская Федерация, Республика Тыва, г. Кызыл, ул. Кечил-оола, д. 15 Кадастровый номер земельного участка (при наличии), в отношении которого установлена граница прилегающей территории: 17:18:0105036:200 Площадь прилегающей территории: 2428 кв.м. Условный номер прилегающих территорий: 124					
Обозначение характерных точек границ	Координаты, м		Обозначение характерных точек границ	Координаты, м	
	X	Y		X	Y
1	2	3	4	5	6
н1	153737.40	205009.27	9	153752.11	205114.56
н2	153753.80	205091.50	н7	153751.17	205110.74
н3	153747.83	205092.67	3	153761.86	205108.49
1	153737.77	205043.18	10	153562.90	204947.60
2	153731.29	205010.60	11	153587.18	205071.81
н1	153737.40	205009.27	12	153587.03	205075.02
3	153761.86	205108.49	13	153600.18	205142.20
н4	153772.29	205153.63	14	153609.56	205140.10
н5	153770.70	205158.58	15	153615.99	205172.97
4	153772.94	205170.36	16	153611.92	205187.56
н6	153774.18	205174.10	17	153612.14	205191.48
5	153768.29	205175.16	18	153622.02	205236.82
6	153764.37	205176.04	н8	153618.13	205237.75
7	153753.16	205119.97	19	153559.29	204948.28

»;

8	153753.34	205118.08	10	153562.90	204947.60
---	-----------	-----------	----	-----------	-----------

ГРАФИЧЕСКАЯ ЧАСТЬ



Условные обозначения: 17:18:0105036:200	Кадастровый номер земельного участка (объекта недвижимости), по отношению к которому устанавливается прилегающая территория
	Граница прилегающей территории
	Граница земельного участка, по отношению к которому устанавливается прилегающая территория
	Границы зоны с особыми условиями использования территории, территориальной зоны
	Границы учтенных земельных участков
	Граница кадастрового квартала
n1	Обозначение характерных точек границ

»;

126) дополнить приложением 125 следующего содержания:

«

Приложение 125
к Правилам благоустройства территории
городского округа «Город Кызыл Республики Тыва»

Схема расположения границ прилегающих территорий к земельному участку по адресу: Российская Федерация, Республика Тыва, г. Кызыл, ул. Кечил-оола, д. 63 «а»
Местоположение прилегающей территории (адресные ориентиры): Российская Федерация, Республика Тыва, г. Кызыл, ул. Кечил-оола, д. 63 "а", с северной и южной стороны
Кадастровый номер земельного участка (при наличии), в отношении которого установлена граница прилегающей территории: 17:18:0105036:2897 Площадь прилегающей территории: 121 кв.м. Условный номер прилегающих территорий: 125

Обозначение характерных точек границ	Координаты, м		Обозначение характерных точек границ	Координаты, м	
	X	Y		X	Y
1	2	3	4	5	6
n1	153711.02	204815.57	2	153701.07	204817.19
n2	153713.36	204827.05	n1	153711.02	204815.57
1	153703.56	204829.26			

ГРАФИЧЕСКАЯ ЧАСТЬ



Условные обозначения: 17:18:0105036:2897	Кадастровый номер земельного участка (объекта недвижимости), по отношению к которому устанавливается прилегающая территория
	Граница прилегающей территории
	Граница земельного участка (объекта недвижимости), по отношению к которому устанавливается прилегающая территория
	Границы учтенных земельных участков
	Граница кадастрового квартала

-----	Граница зоны с особыми условиями использования территории, территориальной зоны
н1	Обозначение характерных точек границ


127) дополнить приложением 126 следующего содержания:

«

Приложение 126
к Правилам благоустройства территории
городского округа «Город Кызыл Республики Тыва»

Схема расположения границ прилегающих территорий к земельному участку по адресу: Российская Федерация, Республика Тыва, г. Кызыл, ул. Кечил-оола, д. 63		
Местоположение прилегающей территории (адресные ориентиры): Российская Федерация, Республика Тыва, г. Кызыл, ул. Кечил-оола, д. 63		
Кадастровый номер земельного участка (при наличии), в отношении которого установлена граница прилегающей территории: 17:18:0105036:23 Площадь прилегающей территории: 121 кв.м. Условный номер прилегающих территорий: 126		
Обозначение характерных точек границ	Координаты, м	
	Х	У
н1	153713.36	204827.05
н2	153719.62	204857.26
1	153707.94	204859.72
2	153702.38	204829.50
н1	153713.36	204827.05

ГРАФИЧЕСКАЯ ЧАСТЬ



Условные обозначения: 17:18:0105036:23	Кадастровый номер земельного участка (объекта недвижимости), по отношению к которому устанавливается прилегающая территория
	Граница прилегающей территории
	Граница земельного участка (объекта недвижимости), по отношению к которому устанавливается прилегающая территория
	Границы учтенных земельных участков
	Граница кадастрового квартала
	Граница зоны с особыми условиями использования территории, территориальной зоны
н1	Обозначение характерных точек границ

106) дополнить приложением 105 следующего содержания:

«

Приложение 127
к Правилам благоустройства территории
городского округа «Город Кызыл Республики Тыва»

Схема расположения границ прилегающих территорий к земельному участку по адресу: Российская Федерация, Республика Тыва, г. Кызыл, ул. Кечил-оола, д. 65						
Местоположение прилегающей территории (адресные ориентиры): Российская Федерация, Республика Тыва, г. Кызыл, ул. Кечил-оола, д. 65						
Кадастровый номер земельного участка (при наличии), в отношении которого установлена граница прилегающей территории: 17:18:0105036:20 Площадь прилегающей территории: 673 кв.м. Условный номер прилегающих территорий: 127						
Обозначение характерных точек границ	Координаты, м			Обозначение характерных точек границ	Координаты, м	
	Х	У	Х		У	
1	2	3	4	5	6	
н1	153700.26	204780.19	н5	153682.82	204783.38	

н2	153704.76	204786.25	4	153683.81	204787.78
н3	153711.02	204815.57	5	153652.83	204794.24
1	153702.35	204816.93	н6	153650.81	204785.47
2	153696.11	204785.25	н7	153694.21	204776.48
3	153691.57	204786.16	н1	153700.26	204780.19
н4	153690.62	204781.76			

ГРАФИЧЕСКАЯ ЧАСТЬ



Условные обозначения:

17:18:0105036:20	Кадастровый номер земельного участка (объекта недвижимости), по отношению к которому устанавливается прилегающая территория
	Граница прилегающей территории
	Граница земельного участка (объекта недвижимости), по отношению к которому устанавливается прилегающая территория
	Границы учтенных земельных участков
	Граница кадастрового квартала
	Граница зоны с особыми условиями использования территории, территориальной зоны
• н1	Обозначение характерных точек границ

129) дополнить приложением 128 следующего содержания:






«

Приложение 128
к Правилам благоустройства территории
городского округа «Город Кызыл Республики Тыва»

<p>Схема расположения границ прилегающих территорий к земельному участку по адресу: Российская Федерация, Республика Тыва, г. Кызыл, ул. Кечил-оола, д. 91 Местоположение прилегающей территории (адресные ориентиры): Российская Федерация, Республика Тыва, г. Кызыл, ул. Кечил-оола, д. 91 Кадастровый номер земельного участка (при наличии), в отношении которого установлена граница прилегающей территории: 17:18:0105035:2 Площадь прилегающей территории: 1273 кв.м. Условный номер прилегающих территорий: 128</p>					
Обозначение характерных точек границ	Координаты, м		Обозначение характерных точек границ	Координаты, м	
	X	Y		X	Y
н1	153580.99	204170.82	н6	153507.57	204214.57
н2	153595.33	204240.96	1	153517.32	204212.34
н3	153593.77	204244.71	2	153525.72	204254.86
н4	153591.43	204247.98	3	153590.08	204241.24
н5	153516.57	204261.26	4	153575.30	204171.42

ГРАФИЧЕСКАЯ ЧАСТЬ









Условные обозначения:17:18:0105 035:2	Кадастровый номер земельного участка (объекта недвижимости), по отношению к которому устанавливается прилегающая территория
	Граница прилегающей территории
	Граница земельного участка (объекта недвижимости), по отношению к которому устанавливается прилегающая территория
	Границы зоны с особыми условиями использования территории, территориальной зоны
	Границы учтенных земельных участков
	Граница кадастрового квартала
1	Обозначение характерных точек границ

»;

130) дополнить приложением 129 следующего содержания:

«

Приложение 129
к Правилам благоустройства территории
городского округа «Город Кызыл Республики Тыва»

<p>Схема расположения границ прилегающих территорий к земельному участку по адресу: Российская Федерация, Республика Тыва, г. Кызыл, ул. Кечил-оола, д. 69 Местоположение прилегающей территории (адресные ориентиры): Российская Федерация, Республика Тыва, г. Кызыл, ул. Кечил-оола, дом 69 Кадастровый номер земельного участка (при наличии), в отношении которого установлена граница прилегающей территории: 17:18:0105035:49 Площадь прилегающей территории: 300 кв.м. Условный номер прилегающих территорий: 129</p>		
Обозначение характерных точек границ	Координаты, м	
	X	Y
н1	153684.92	204703.12
н2	153691.27	204732.24
1	153681.14	204734.56
2	153675.46	204705.12
н1	153684.92	204703.12
ГРАФИЧЕСКАЯ ЧАСТЬ		
		
Условные обозначения:17:18:0105035:49	Кадастровый номер земельного участка (объекта недвижимости), по отношению к которому устанавливается прилегающая территория	
	Граница прилегающей территории	
	Граница земельного участка (объекта недвижимости), по отношению к которому устанавливается прилегающая территория	
	Границы учтенных земельных участков	
	Граница кадастрового квартала	
	Граница зоны с особыми условиями использования территории, территориальной зоны	
• н1	Обозначение характерных точек границ	

»;

131) дополнить приложением 130 следующего содержания:


«






Приложение 130
к Правилам благоустройства территории
городского округа «Город Кызыл Республики Тыва»

Схема расположения границ прилегающих территорий к земельному участку по адресу: Российская Федерация, Республика Тыва, г. Кызыл, ул. Колхозная, № 2
 Местоположение прилегающей территории (адресные ориентиры): Российская Федерация, Республика Тыва, г. Кызыл, ул. Колхозная, № 2
 Кадастровый номер земельного участка (при наличии), в отношении которого установлена граница прилегающей территории: 17:18:0105017:603 Площадь прилегающей территории: 16964 кв.м. Условный номер прилегающих территорий: 130

Обозначение характерных точек границ	Координаты, м		Обозначение характерных точек границ	Координаты, м	
	X	Y		X	Y
н1	153452.25	213380.70	5	153265.64	213509.10
н2	153485.11	213477.53	6	153208.34	213671.30
1	153564.03	213507.77	7	153164.04	213800.10
н3	153557.00	213524.30	н4	153159.46	213798.19
2	153491.78	213508.68	н5	153276.27	213463.51
3	153490.73	213504.70	н6	153318.92	213403.85
4	153318.94	213440.70	н1	153452.25	213380.70

ГРАФИЧЕСКАЯ ЧАСТЬ



Условные обозначения: 17:18:010 5017:603	Кадастровый номер земельного участка (объекта недвижимости), по отношению к которому устанавливается прилегающая территория
	Граница прилегающей территории
	Граница земельного участка (объекта недвижимости), по отношению к которому устанавливается прилегающая территория
	Границы зоны с особыми условиями использования территории, территориальной зоны
	Границы учтенных земельных участков
	Граница кадастрового квартала
н1	Обозначение характерных точек границ

132) дополнить приложением 131 следующего содержания:

«

Приложение 131
к Правилам благоустройства территории
городского округа «Город Кызыл Республики Тыва»

Схема расположения границ прилегающих территорий к земельному участку по адресу: Российская Федерация, Республика Тыва, г. Кызыл, ул. Колхозная, № 2
 Местоположение прилегающей территории (адресные ориентиры): Российская Федерация, Республика Тыва, г. Кызыл, ул. Колхозная, №100
 Кадастровый номер земельного участка (при наличии), в отношении которого установлена граница прилегающей территории: 17:18:0105015:20 Площадь прилегающей территории: 4305 кв.м. Условный номер прилегающих территорий: 131




Обозначение характерных точек границ	Координаты, м	
	X	Y
1	2	3
н1	154535.17	210655.60
н2	154562.14	210711.96
н3	154566.99	210726.50
н4	154568.47	210747.78
н5	154562.99	210767.38
н6	154554.77	210776.65
н7	154544.66	210779.60
н8	154500.51	210765.91
н9	154527.06	210652.33
н10	154531.07	210652.02

н1	154535.17	210655.60
----	-----------	-----------

ГРАФИЧЕСКАЯ ЧАСТЬ



Условные обозначения:

17:18:0105011:20	Кадастровый номер земельного участка (объекта недвижимости), по отношению к которому устанавливается прилегающая территория
	Граница прилегающей территории
	Граница земельного участка (объекта недвижимости), по отношению к которому устанавливается прилегающая территория
	Границы зоны с особыми условиями использования территории, территориальной зоны
	Границы учтенных земельных участков
н1	Обозначение характерных точек границ

133) дополнить приложением 132 следующего содержания:

«

Приложение 132
к Правилам благоустройства территории
городского округа «Город Кызыл Республики Тыва»





Схема расположения границ прилегающих территорий к земельному участку по адресу: Российская Федерация, Республика Тыва, г. Кызыл, ул. Колхозная, дом 56
Местоположение прилегающей территории (адресные ориентиры): Российская Федерация, Республика Тыва, г. Кызыл, ул. Колхозная, дом 56
Кадастровый номер земельного участка (при наличии), в отношении которого установлена граница прилегающей территории: 17:18:0105015:21
Площадь прилегающей территории: 3725 кв.м. Условный номер прилегающих территорий: 132

Обозначение характерных точек границ	Координаты, м		Обозначение характерных точек границ	Координаты, м	
	X	Y		X	Y
1	2	3	4	5	6
н1	154249.21	211875.30	7	154172.64	212073.96
н2	154234.38	211917.12	8	154174.51	212067.04
н3	154209.44	211993.85	9	154179.01	212064.19
н4	154197.84	212019.84	10	154182.77	212059.02
н5	154189.38	212050.36	11	154198.76	211998.76
н6	154183.45	212064.84	12	154205.70	211998.76
н7	154177.69	212081.06	н12	154219.86	211952.60
н8	154171.07	212101.07	13	154218.36	211952.22
н9	154166.71	212103.16	14	154219.56	211947.16
н10	154092.05	212084.33	15	154221.43	211947.02
н11	154081.42	212085.90	16	154224.63	211932.36
1	154048.37	212078.22	17	154228.90	211920.36
2	154050.51	212068.62	н13	154243.84	211873.96
3	154129.97	212089.42	н1	154249.21	211875.30
4	154131.04	212085.96	н14	154030.69	211882.69
5	154167.57	212097.82	18	153981.84	212061.42
6	154175.57	212077.96	н15	153972.68	212058.79

ГРАФИЧЕСКАЯ ЧАСТЬ



Условные обозначения:

17:18:0105015:21	Кадастровый номер земельного участка (объекта недвижимости), по отношению к которому устанавливается прилегающая территория
	Граница прилегающей территории
	Граница земельного участка (объекта недвижимости), по отношению к которому устанавливается прилегающая территория
	Граница кадастрового квартала
	Границы зоны с особыми условиями использования территории, территориальной зоны
н1	Обозначение характерных точек границ

»;

134) дополнить приложением 133 следующего содержания:

«





Приложение 133
к Правилам благоустройства территории
городского округа «Город Кызыл Республики Тыва»

<p>Схема расположения границ прилегающих территорий к земельному участку по адресу: Российская Федерация, Республика Тыва, г. Кызыл, ул. Колхозная, дом 69 Местоположение прилегающей территории (адресные ориентиры): Российская Федерация, Республика Тыва, г. Кызыл, ул. Колхозная, дом 69 Кадастровый номер земельного участка (при наличии), в отношении которого установлена граница прилегающей территории: 17:18:0105029:1 Площадь прилегающей территории: 6018 кв.м. Условный номер прилегающих территорий: 133</p>		
Обозначение характерных точек границ	Координаты, м	
	X	Y
1	2	3
н1	154136.59	211458.36
н2	154134.25	211462.97
н3	154074.72	211592.79
н4	154067.98	211598.43
н5	154061.31	211597.76
н6	153869.35	211509.88
н7	153867.34	211501.90
н8	153930.30	211364.43
н9	153936.66	211363.09
н10	153941.69	211366.10
н1	154136.59	211458.36

ГРАФИЧЕСКАЯ ЧАСТЬ



Условные обозначения:

17:18:0105029:1	Кадастровый номер земельного участка (объекта недвижимости), по отношению к которому устанавливается прилегающая территория
	Граница прилегающей территории
	Граница земельного участка (объекта недвижимости), по отношению к которому устанавливается прилегающая территория
	Граница кадастрового квартала
	Границы зоны с особыми условиями использования территории, территориальной зоны
н1	Обозначение характерных точек границ

»;

135) дополнить приложением 134 следующего содержания:

«

Приложение 134
к Правилам благоустройства территории

Схема расположения границ прилегающих территорий к земельному участку
по адресу: Российская Федерация, Республика Тыва, г. Кызыл, ул. Колхозная, дом 62

Местоположение прилегающей территории (адресные ориентиры): Российская Федерация, Республика Тыва, г. Кызыл, ул. Колхозная, дом №62






Кадастровый номер земельного участка (при наличии), в отношении которого установлена граница прилегающей территории: 17:18:0105015:135 Площадь прилегающей территории: 2585 кв.м. Условный номер прилегающих территорий: 134

Обозначение характерных точек границ	Координаты, м		Обозначение характерных точек границ	Координаты, м	
	X	Y		X	Y
н1	154298.25	211656.91	н6	154139.19	211609.84
1	154297.42	211660.24	н7	154145.42	211609.79
н2	154144.90	211615.28	н8	154258.23	211643.17
н3	154097.16	211768.08	н9	154290.61	211652.13
н4	154087.55	211765.32	н1	154298.25	211656.91
н5	154134.19	211612.17	н6	154139.19	211609.84

ГРАФИЧЕСКАЯ ЧАСТЬ



Условные обозначения:

17:18:0105015:135	Кадастровый номер земельного участка (объекта недвижимости), по отношению к которому устанавливается прилегающая территория
	Граница прилегающей территории
	Граница земельного участка (объекта недвижимости), по отношению к которому устанавливается прилегающая территория
	Граница кадастрового квартала
	Границы учтенных земельных участков
	Границы зоны с особыми условиями использования территории, территориальной зоны
н1	Обозначение характерных точек границ

»;

136) дополнить приложением 135 следующего содержания:

«

Приложение 135
к Правилам благоустройства территории
городского округа «Город Кызыл Республики Тыва»

Схема расположения границ прилегающих территорий к земельному участку
по адресу: Российская Федерация, Республика Тыва, г. Кызыл, ул. Комсомольская д. 23

Местоположение прилегающей территории (адресные ориентиры): Российская Федерация, Республика Тыва, г. Кызыл, ул. Комсомольская д. 23

Кадастровый номер земельного участка (при наличии), в отношении которого установлена граница прилегающей территории: 17:18:0105010:1167 Площадь прилегающей территории: 780 кв.м. Условный номер прилегающих территорий: 135

Обозначение характерных точек границ	Координаты, м		Обозначение характерных точек границ	Координаты, м	
	X	Y		X	Y
1	2	3	4	5	6
н1	155263.57	206650.82	10	155212.41	206664.10
1	155265.71	206659.89	11	155200.56	206666.50
2	155249.96	206662.90	12	155209.27	206710.80
3	155230.27	206666.54	н2	155205.37	206711.83
4	155228.26	206666.92	н3	155203.53	206709.10
5	155226.32	206667.26	н4	155196.66	206673.18
6	155221.96	206668.03	н5	155197.36	206668.16
7	155220.38	206668.31	н6	155200.88	206662.97

8	155220.14	206667.07	н7	155205.46	206661.03
9	155213.29	206668.41	н1	155263.57	206650.82

ГРАФИЧЕСКАЯ ЧАСТЬ



Условные обозначения:

17:18:0105010:1167	Кадастровый номер земельного участка (объекта недвижимости), по отношению к которому устанавливается прилегающая территория
	Граница прилегающей территории
	Граница земельного участка (объекта недвижимости), по отношению к которому устанавливается прилегающая территория
	Границы зоны с особыми условиями использования территории, территориальной зоны
	Границы учтенных земельных участков
	Граница кадастрового квартала
н1	Обозначение характерных точек границ

137) дополнить приложением 136 следующего содержания:

«

Приложение 136
к Правилам благоустройства территории
городского округа «Город Кызыл Республики Тыва»




<p>Схема расположения границ прилегающих территорий к земельному участку по адресу: Российская Федерация, Республика Тыва, г. Кызыл, ул. Комсомольская д. 26/1 Местоположение прилегающей территории (адресные ориентиры): Российская Федерация, Республика Тыва, г. Кызыл, ул. Комсомольская, № 26/1 Кадастровый номер земельного участка (при наличии), в отношении которого установлена граница прилегающей территории: 17:18:0105024:1214 Площадь прилегающей территории: 79 кв.м. Условный номер прилегающих территорий: 136</p>		
Обозначение характерных точек границ	Координаты, м	
	X	Y
1	155104.48	206656.54
н1	155106.25	206666.14
н2	155098.16	206667.54
2	155096.51	206658.09
1	155104.48	206656.54

ГРАФИЧЕСКАЯ ЧАСТЬ



Условные обозначения:

17:18:0105024:1214	Кадастровый номер земельного участка (объекта недвижимости), по отношению к которому устанавливается прилегающая территория
	Граница прилегающей территории

	Граница земельного участка (объекта недвижимости), по отношению к которому устанавливается прилегающая территория
	Границы зоны с особыми условиями использования территории, территориальной зоны
	Границы учтенных земельных участков
н1	Обозначение характерных точек границ

137) дополнить приложением 137 следующего содержания:

«






Приложение 137
к Правилам благоустройства территории
городского округа «Город Кызыл Республики Тыва»

<p>Схема расположения границ прилегающих территорий к земельному участку по адресу: Российская Федерация, Республика Тыва, г. Кызыл, ул. Комсомольская д. 97 Местоположение прилегающей территории (адресные ориентиры): Российская Федерация, Республика Тыва, г. Кызыл, ул. Комсомольская, №97 Кадастровый номер земельного участка (при наличии), в отношении которого установлена граница прилегающей территории: 17:18:0105051:674. Площадь прилегающей территории: 579 кв.м. Условный номер прилегающих территорий: 137</p>		
Обозначение характерных точек границ	Координаты, м	
	X	Y
н1	154006.82	206890.19
н2	154006.99	206895.19
н3	153998.66	206932.96
1	153988.90	206930.79
2	153997.23	206893.02
3	153981.48	206889.31
н4	153982.73	206884.19
н5	154002.28	206888.16
н1	154006.82	206890.19

ГРАФИЧЕСКАЯ ЧАСТЬ



Условные обозначения:

17:18:0105051:674	Кадастровый номер земельного участка (объекта недвижимости), по отношению к которому устанавливается прилегающая территория
	Граница прилегающей территории
	Граница земельного участка (объекта недвижимости), по отношению к которому устанавливается прилегающая территория
	Границы зоны с особыми условиями использования территории, территориальной зоны
	Границы учтенных земельных участков
	Граница кадастрового квартала
н1	Обозначение характерных точек границ

139) дополнить приложением 138 следующего содержания:

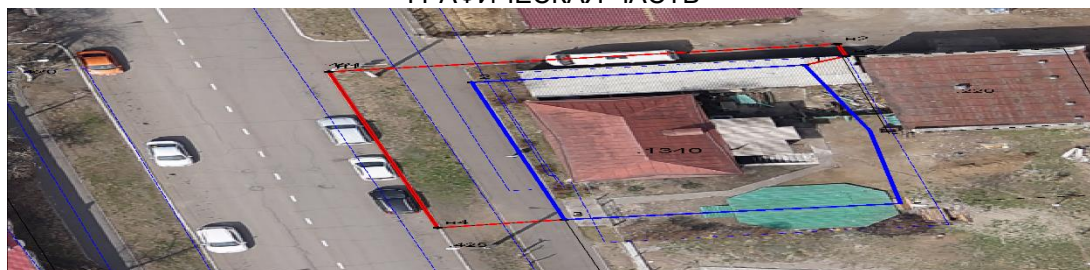
«

Приложение 138
к Правилам благоустройства территории
городского округа «Город Кызыл Республики Тыва»

<p>Схема расположения границ прилегающих территорий к земельному участку по адресу: Российская Федерация, Республика Тыва, г. Кызыл, ул. Комсомольская д. 5 Местоположение прилегающей территории (адресные ориентиры): Российская Федерация, Республика Тыва, г. Кызыл, ул. Комсомольская, д. 5 Кадастровый номер земельного участка (при наличии), в отношении которого установлена граница прилегающей территории: 17:18:0105010:1340 Площадь прилегающей территории: 230 кв.м. Условный номер прилегающих территорий: 138</p>	
---	--

Обозначение характерных точек границ	Координаты, м		Обозначение характерных точек границ	Координаты, м	
	X	Y		X	Y
н1	155600.09	206587.97	2	155598.23	206594.67
н2	155604.99	206611.77	3	155573.99	206599.02
н3	155602.85	206612.19	н4	155572.53	206593.09
1	155601.29	206610.25	н1	155600.09	206587.97

ГРАФИЧЕСКАЯ ЧАСТЬ



Условные обозначения:

17:18:0105010:1340	Кадастровый номер земельного участка (объекта недвижимости), по отношению к которому устанавливается прилегающая территория
	Граница прилегающей территории
	Граница земельного участка (объекта недвижимости), по отношению к которому устанавливается прилегающая территория
	Границы зоны с особыми условиями использования территории, территориальной зоны
	Границы учтенных земельных участков
н1	Обозначение характерных точек границ

»;

140) дополнить приложением 139 следующего содержания:

«

Приложение 139
к Правилам благоустройства территории
городского округа «Город Кызыл Республики Тыва»

<p>Схема расположения границ прилегающих территорий к земельному участку по адресу: Российская Федерация, Республика Тыва, г. Кызыл, ул. Комсомольская д. 14а Местоположение прилегающей территории (адресные ориентиры): Российская Федерация, Республика Тыва, г. Кызыл, ул. Комсомольская, д. 14а Кадастровый номер земельного участка (при наличии), в отношении которого установлена граница прилегающей территории: 17:18:0105010:151 Площадь прилегающей территории: 299 кв.м. Условный номер прилегающих территорий: 139</p>					
Обозначение характерных точек границ	Координаты, м		Обозначение характерных точек границ	Координаты, м	
	X	Y		X	Y
н1	155412.71	206570.22	1	155375.99	206583.91
н2	155413.68	206579.20	2	155374.70	206576.48
н3	155376.26	206586.24	н1	155412.71	206570.22

ГРАФИЧЕСКАЯ ЧАСТЬ



Условные обозначения:

17:18:0105010:151	Кадастровый номер земельного участка (объекта недвижимости), по отношению к которому устанавливается прилегающая территория
	Граница прилегающей территории
	Граница земельного участка (объекта недвижимости), по отношению к которому устанавливается прилегающая территория

	Границы зоны с особыми условиями использования территории, территориальной зоны
	Границы учтенных земельных участков
н1	Обозначение характерных точек границ

»;

141) дополнить приложением 140 следующего содержания:

«

Приложение 140
к Правилам благоустройства территории
городского округа «Город Кызыл Республики Тыва»

<p style="text-align: center;">Схема расположения границ прилегающих территорий к земельному участку по адресу: Российская Федерация, Республика Тыва, г. Кызыл, ул. Комсомольская д. 19 Местоположение прилегающей территории (адресные ориентиры): Российская Федерация, Республика Тыва, г. Кызыл, ул. Комсомольская, д. 19 Кадастровый номер земельного участка (при наличии), в отношении которого установлена граница прилегающей территории: 17:18:0105010:1528, 17:18:0105010:1529 Площадь прилегающей территории: 299 кв.м. Условный номер прилегающих территорий: 140</p>					
Обозначение характерных точек границ	Координаты, м		Обозначение характерных точек границ	Координаты, м	
	X	Y		X	Y
н1	155314.80	206640.52	5	155295.76	206654.08
н2	155316.36	206649.48	6	155291.78	206654.86
1	155307.47	206650.84	7	155291.63	206653.90
н3	155307.68	206652.45	8	155284.22	206655.07
2	155303.95	206652.59	н4	155282.41	206646.64
3	155303.82	206651.63	н1	155314.80	206640.52
4	155295.63	206653.09	5	155295.76	206654.08

ГРАФИЧЕСКАЯ ЧАСТЬ



Условные обозначения:

17:18:0105010:1528 17:18:0105010:1529	Кадастровый номер земельного участка (объекта недвижимости), по отношению к которому устанавливается прилегающая территория
	Граница прилегающей территории
	Граница земельного участка (объекта недвижимости), по отношению к которому устанавливается прилегающая территория
	Границы зоны с особыми условиями использования территории, территориальной зоны
	Границы учтенных земельных участков
н1	Обозначение характерных точек границ

»;

142) дополнить приложением 141 следующего содержания:

«

Приложение 141
к Правилам благоустройства территории
городского округа «Город Кызыл Республики Тыва»






<p style="text-align: center;">Схема расположения границ прилегающих территорий к земельному участку по адресу: Российская Федерация, Республика Тыва, г. Кызыл, ул. Комсомольская д. 120 Местоположение прилегающей территории (адресные ориентиры): Российская Федерация, Республика Тыва, г. Кызыл, ул. Комсомольская, д. 120 Кадастровый номер земельного участка (при наличии), в отношении которого установлена граница прилегающей территории: 17:18:0105050:413 Площадь прилегающей территории: 193 кв.м. Условный номер прилегающих территорий: 141</p>	
--	--

Обозначение характерных точек границ	Координаты, м		Обозначение характерных точек границ	Координаты, м	
	X	Y		X	Y
1	153733.78	206802.70	7	153742.41	206813.05
2	153733.02	206806.96	н1	153740.94	206820.62
3	153731.59	206806.72	н2	153723.97	206817.53
4	153731.18	206809.01	8	153725.91	206806.03
5	153732.63	206809.24	9	153726.70	206801.42
6	153732.27	206811.05	1	153733.78	206802.70

ГРАФИЧЕСКАЯ ЧАСТЬ



Условные обозначения:

17:18:0105050:413	Кадастровый номер земельного участка (объекта недвижимости), по отношению к которому устанавливается прилегающая территория
	Граница прилегающей территории
	Граница земельного участка, по отношению к которому устанавливается прилегающая территория
	Границы зоны с особыми условиями использования территории, территориальной зоны
	Границы учтенных земельных участков
	Граница кадастрового квартала
н1	Обозначение характерных точек границ

»;

143) дополнить приложением 142 следующего содержания:

«

Приложение 142
к Правилам благоустройства территории
городского округа «Город Кызыл Республики Тыва»

<p>Схема расположения границ прилегающих территорий к земельному участку по адресу: Российская Федерация, Республика Тыва, г. Кызыл, ул. Комсомольская д. 122 Местоположение прилегающей территории (адресные ориентиры): Российская Федерация, Республика Тыва, г. Кызыл, ул. Комсомольская, д. 122 Кадастровый номер земельного участка (при наличии), в отношении которого установлена граница прилегающей территории: 17:18:0105050:35 Площадь прилегающей территории: 439 кв.м. Условный номер прилегающих территорий: 142</p>					
Обозначение характерных точек границ	Координаты, м		Обозначение характерных точек границ	Координаты, м	
	X	Y		X	Y
1	153687.02	206780.07	2	153634.21	206800.30
н1	153692.70	206788.30	3	153682.87	206809.06
н2	153692.66	206814.14	1	153687.02	206780.07
н3	153633.39	206804.62	2	153634.21	206800.30

ГРАФИЧЕСКАЯ ЧАСТЬ



Условные обозначения:

17:18:0105050:35	Кадастровый номер земельного участка (объекта недвижимости), по отношению к которому устанавливается прилегающая территория
	Граница прилегающей территории
	Граница земельного участка (объекта недвижимости), по отношению к которому устанавливается прилегающая территория
	Границы зоны с особыми условиями использования территории, территориальной зоны
	Границы учтенных земельных участков
	Граница кадастрового квартала
н1	Обозначение характерных точек границ

144) дополнить приложением 143 следующего содержания:

«

Приложение 143
к Правилам благоустройства территории
городского округа «Город Кызыл Республики Тыва

<p>Схема расположения границ прилегающих территорий к земельному участку по адресу: Российская Федерация, Республика Тыва, г. Кызыл, ул. Комсомольская д. 34 Местоположение прилегающей территории (адресные ориентиры): Российская Федерация, Республика Тыва, г. Кызыл, ул. Комсомольская, дом 34 Кадастровый номер земельного участка (при наличии), в отношении которого установлена граница прилегающей территории: 17:18:0105024:146 Площадь прилегающей территории: 430 кв.м. Условный номер прилегающих территорий: 143</p>					
Обозначение характерных точек границ	Координаты, м		Обозначение характерных точек границ	Координаты, м	
	X	Y		X	Y
н1	154919.72	206642.46	4	154921.98	206657.67
1	154924.21	206647.97	5	154917.12	206646.65
н2	154934.67	206698.49	6	154903.54	206648.25
н3	154912.61	206703.24	7	154902.93	206644.39
2	154911.36	206696.38	н1	154919.72	206642.46
3	154929.30	206693.11			

ГРАФИЧЕСКАЯ ЧАСТЬ



Условные обозначения:

17:18:0105024:146	Кадастровый номер земельного участка (объекта недвижимости), по отношению к которому устанавливается прилегающая территория
	Граница прилегающей территории

	Граница земельного участка (объекта недвижимости), по отношению к которому устанавливается прилегающая территория
	Границы зоны с особыми условиями использования территории, территориальной зоны
	Границы учтенных земельных участков
n1	Обозначение характерных точек границ


145) дополнить приложением 144 следующего содержания:

«

Приложение 144
к Правилам благоустройства территории
городского округа «Город Кызыл Республики Тыва»

<p>Схема расположения границ прилегающих территорий к земельному участку по адресу: Российская Федерация, Республика Тыва, г. Кызыл, ул. Комсомольская д. 35 Местоположение прилегающей территории (адресные ориентиры): Российская Федерация, Республика Тыва, г. Кызыл, ул. Комсомольская, дом 35 Кадастровый номер земельного участка (при наличии), в отношении которого установлена граница прилегающей территории: 17:18:0105024:163 17:18:0105024:1209 Площадь прилегающей территории: 927 кв.м. Условный номер прилегающих территорий: 144</p>					
Обозначение характерных точек границ	Координаты, м		Обозначение характерных точек границ	Координаты, м	
	X	Y		X	Y
1	155017.52	206711.33	9	154986.86	206740.28
2	155018.38	206715.05	10	154981.86	206737.34
3	155019.86	206724.48	11	154993.25	206719.70
4	155019.42	206727.60	12	154990.92	206718.04
5	155016.09	206732.44	13	154997.13	206709.12
6	155011.44	206739.12	14	154996.23	206704.23
7	155008.40	206732.93	15	155005.15	206702.64
8	154993.70	206744.84	1	155017.52	206711.33

ГРАФИЧЕСКАЯ ЧАСТЬ



Условные обозначения:

17:18:0105024:163 17:18:0105024:1209	Кадастровый номер земельного участка (объекта недвижимости), по отношению к которому устанавливается прилегающая территория
	Граница прилегающей территории
	Граница объекта недвижимости, по отношению к которому устанавливается прилегающая территория
	Границы зоны с особыми условиями использования территории, территориальной зоны
	Границы учтенных земельных участков
n1	Обозначение характерных точек границ

146) дополнить приложением 145 следующего содержания:

«

Приложение 145
к Правилам благоустройства территории
городского округа «Город Кызыл Республики Тыва»


»;

»;

Схема расположения границ прилегающих территорий к земельному участку по адресу: Российская Федерация, Республика Тыва, г. Кызыл, ул. Комсомольская д. 37 Местоположение прилегающей территории (адресные ориентиры): Российская Федерация, Республика Тыва, г. Кызыл, ул. Комсомольская, дом 37 Кадастровый номер земельного участка (при наличии), в отношении которого установлена граница прилегающей территории: 17:18:0105024:77 Площадь прилегающей территории: 4291 кв.м. Условный номер прилегающих территорий: 145

Обозначение характерных точек границ	Координаты, м		Обозначение характерных точек границ	Координаты, м	
	X	Y		X	Y
1	2	3	4	5	6
1	155008.40	206732.93	15	154914.11	206719.53
2	155011.44	206739.12	16	154914.57	206717.05
3	155002.60	206743.62	17	154916.13	206715.15
4	155003.48	206746.65	18	154919.18	206713.37
5	154999.05	206748.63	19	154953.00	206706.99
6	154999.67	206751.90	20	154957.49	206710.38
7	155000.62	206764.58	21	154967.43	206708.48
8	154971.41	206771.02	22	154974.12	206742.64
9	154967.63	206771.78	23	154970.87	206744.56
10	154966.42	206766.19	24	154967.63	206745.17
11	154934.76	206773.34	25	154968.24	206748.52
12	154919.52	206775.96	26	154986.86	206740.28
13	154917.59	206767.40	27	154993.70	206744.84
14	154908.53	206720.85	1	155008.40	206732.93

ГРАФИЧЕСКАЯ ЧАСТЬ



Условные обозначения:17:18:0105024:77	Кадастровый номер земельного участка (объекта недвижимости), по отношению к которому устанавливается прилегающая территория
	Граница прилегающей территории
	Граница объекта недвижимости, по отношению к которому устанавливается прилегающая территория
	Границы зоны с особыми условиями использования территории, территориальной зоны
	Границы учтенных земельных участков
• н1	Обозначение характерных точек границ

147) дополнить приложением 146 следующего содержания:

«

Приложение 146
к Правилам благоустройства территории
городского округа «Город Кызыл Республики Тыва»






Схема расположения границ прилегающих территорий к земельному участку по адресу: Российская Федерация, Республика Тыва, г. Кызыл, ул. Кочетова, № 160 Местоположение прилегающей территории (адресные ориентиры): Российская Федерация, Республика Тыва, г. Кызыл, ул. Кочетова, № 160 Кадастровый номер земельного участка (при наличии), в отношении которого установлена граница прилегающей территории: 17:18:0105007:390 Площадь прилегающей территории: 3383 кв.м. Условный номер прилегающих территорий: 146

Обозначение характерных точек границ	Координаты, м	
	X	Y
1	2	3
н1	154758.28	204564.82
н2	154805.89	204655.63
н3	154757.48	204694.79
н4	154685.30	204624.40
н1	154758.28	204564.82

ГРАФИЧЕСКАЯ ЧАСТЬ



Условные обозначения:

17:18:0105007:390	Кадастровый номер земельного участка (объекта недвижимости), по отношению к которому устанавливается прилегающая территория
	Граница прилегающей территории
	Граница земельного участка (объекта недвижимости), по отношению к которому устанавливается прилегающая территория
	Границы учтенных земельных участков
	Граница кадастрового квартала
	Границы зоны с особыми условиями использования территории, территориальной зоны
h1	Обозначение характерных точек границ

»;

148) дополнить приложением 147 следующего содержания:

«

Приложение 147
к Правилам благоустройства территории
городского округа «Город Кызыл Республики Тыва»

Схема расположения границ прилегающих территорий к земельному участку
по адресу: Российская Федерация, Республика Тыва, г. Кызыл, ул. Кочетова, № 31 «а»
Местоположение прилегающей территории (адресные ориентиры): Российская Федерация, Республика Тыва, г. Кызыл, ул. Кочетова, №31"а"
Кадастровый номер земельного участка (при наличии), в отношении которого установлена граница прилегающей территории: 17:18:0105024:1188 Площадь прилегающей территории: 682 кв.м. Условный номер **прилегающих территорий: 147**

Обозначение характерных точек границ	Координаты, м		Обозначение характерных точек границ	Координаты, м	
	X	Y		X	Y
h1	155204.45	206799.77	7	155170.07	206790.90
h2	155205.79	206806.50	8	155172.28	206804.52
1	155200.45	206807.52	9	155179.36	206807.01
2	155151.58	206816.27	10	155196.87	206804.20
3	155150.43	206812.60	11	155196.33	206800.95
4	155148.76	206805.75	12	155199.52	206800.36
5	155146.62	206794.58	h1	155204.45	206799.77
6	155165.91	206791.54	7	155170.07	206790.90

ГРАФИЧЕСКАЯ ЧАСТЬ



Условные обозначения:

17:18:0105024:1188	Кадастровый номер земельного участка (объекта недвижимости), по отношению к которому устанавливается прилегающая территория
--------------------	---

	Граница прилегающей территории
	Границы зоны с особыми условиями использования территории, территориальной зоны
	Границы учтенных земельных участков
	Граница кадастрового квартала
1	Обозначение характерных точек границ

149) дополнить приложением 148 следующего содержания:

«

Приложение 148
к Правилам благоустройства территории
городского округа «Город Кызыл Республики Тыва»

<p>Схема расположения границ прилегающих территорий к земельному участку по адресу: Российская Федерация, Республика Тыва, г. Кызыл, ул. Кочетова, д. 1 Местоположение прилегающей территории (адресные ориентиры): Российская Федерация, Республика Тыва, г. Кызыл, ул. Кочетова, дом 1 Кадастровый номер земельного участка (при наличии), в отношении которого установлена граница прилегающей территории: 17:18:0105011:21 Площадь прилегающей территории: 1112 кв.м. Условный номер прилегающих территорий: 148</p>					
Обозначение характерных точек границ	Координаты, м		Обозначение характерных точек границ	Координаты, м	
	X	Y		X	Y
н1	155280.11	207230.08	2	155225.81	207287.13
н2	155283.86	207247.99	3	155273.24	207277.66
1	155282.10	207267.49	4	155266.26	207232.24
н3	155272.70	207284.36	н1	155280.11	207230.08
н4	155233.80	207292.54			

ГРАФИЧЕСКАЯ ЧАСТЬ



Условные обозначения: 17:18:0105011:21	Кадастровый номер земельного участка (объекта недвижимости), по отношению к которому устанавливается прилегающая территория
	Граница прилегающей территории
	Граница земельного участка (объекта недвижимости), по отношению к которому устанавливается прилегающая территория
	Границы зоны с особыми условиями использования территории, территориальной зоны
	Границы учтенных земельных участков
н1	Обозначение характерных точек границ

150) дополнить приложением 149 следующего содержания:

«

Приложение 149
к Правилам благоустройства территории
городского округа «Город Кызыл Республики Тыва»

<p>Схема расположения границ прилегающих территорий к земельному участку по адресу: Российская Федерация, Республика Тыва, г. Кызыл, ул. Кочетова, д. 18 Местоположение прилегающей территории (адресные ориентиры): Российская Федерация, Республика Тыва, г. Кызыл, ул. Кочетова, д. 18 Кадастровый номер земельного участка (при наличии), в отношении которого установлена граница прилегающей территории: 17:18:0105011:753 Площадь прилегающей территории: 794 кв.м. Условный номер прилегающих территорий: 149</p>	
--	--

Обозначение характерных точек границ	Координаты, м		Обозначение характерных точек границ	Координаты, м	
	X	Y		X	Y
н1	155285.26	206895.95	н3	155243.17	206913.53
1	155287.15	206904.55	н4	155245.13	206907.92
2	155249.65	206912.55	н5	155247.79	206904.14
3	155261.95	206967.80	н1	155285.26	206895.95
н2	155253.68	206969.75			

ГРАФИЧЕСКАЯ ЧАСТЬ



Условные обозначения: 17:18:010 5011:753	Кадастровый номер земельного участка (объекта недвижимости), по отношению к которому устанавливается прилегающая территория
	Граница прилегающей территории
	Граница земельного участка (объекта недвижимости), по отношению к которому устанавливается прилегающая территория
	Границы зоны с особыми условиями использования территории, территориальной зоны
	Границы учтенных земельных участков
	Граница кадастрового квартала
н1	Обозначение характерных точек границ


151) дополнить приложением 150 следующего содержания:

«






Приложение 150
к Правилам благоустройства территории
городского округа «Город Кызыл Республики Тыва

Схема расположения границ прилегающих территорий к земельному участку по адресу: Российская Федерация, Республика Тыва, г. Кызыл, ул. Кочетова, д. 27					
Местоположение прилегающей территории (адресные ориентиры): Российская Федерация, Республика Тыва, г. Кызыл, ул. Кочетова, д. 27					
Кадастровый номер земельного участка (при наличии), в отношении которого установлена граница прилегающей территории: 17:18:0105024:566 Площадь прилегающей территории: 612 кв.м. Условный номер прилегающих территорий: 150					
Обозначение характерных точек границ	Координаты, м		Обозначени е характерных точек границ	Координаты, м	
	X	Y		X	Y
1	2	3	4	5	6
н1	155212.78	206843.86	1	155189.38	206892.82
н2	155220.83	206887.09	2	155213.61	206887.97
н3	155218.97	206893.27	3	155205.28	206845.36
н4	155214.70	206897.87	н1	155212.78	206843.86
н5	155191.38	206902.62			

ГРАФИЧЕСКАЯ ЧАСТЬ



Условные обозначения:

17:18:0105024:566	Кадастровый номер земельного участка (объекта недвижимости), по отношению к которому устанавливается прилегающая территория
	Граница прилегающей территории
	Граница земельного участка, по отношению к которому устанавливается прилегающая территория
	Границы зоны с особыми условиями использования территории, территориальной зоны
	Границы учтенных земельных участков
	Граница кадастрового квартала
1	Обозначение характерных точек границ

»;

152) дополнить приложением 151 следующего содержания:





«

Приложение 151
к Правилам благоустройства территории
городского округа «Город Кызыл Республики Тыва

<p><i>Схема расположения границ прилегающих территорий к земельному участку по адресу: Российская Федерация, Республика Тыва, г. Кызыл, ул. Кочетова, д. 29</i></p> <p>Местоположение прилегающей территории (адресные ориентиры): Российская Федерация, Республика Тыва, г. Кызыл, ул. Кочетова, д. 29</p> <p>Кадастровый номер земельного участка (при наличии), в отношении которого установлена граница прилегающей территории: 17:18:0105024:331 Площадь прилегающей территории: 199 кв.м. Условный номер прилегающих территорий: 151</p>					
Обозначение характерных точек границ	Координаты, м		Обозначение характерных точек границ	Координаты, м	
	X	Y		X	Y
н1	155205.79	206806.50	2	155200.45	206807.52
н2	155212.78	206843.86	н1	155205.79	206806.50
1	155207.82	206844.82			

ГРАФИЧЕСКАЯ ЧАСТЬ



Условные обозначения:17:18:0105024:331	Кадастровый номер земельного участка (объекта недвижимости), по отношению к которому устанавливается прилегающая территория
	Граница прилегающей территории
	Граница земельного участка, по отношению к которому устанавливается прилегающая территория
	Границы зоны с особыми условиями использования территории, территориальной зоны
	Границы учтенных земельных участков
1	Обозначение характерных точек границ

»;

153) дополнить приложением 152 следующего содержания:

«

Приложение 152
к Правилам благоустройства территории
городского округа «Город Кызыл Республики Тыва

<p><i>Схема расположения границ прилегающих территорий к земельному участку по адресу: Российская Федерация, Республика Тыва, г. Кызыл, ул. Кочетова, д. 34</i></p> <p>Местоположение прилегающей территории (адресные ориентиры): Российская Федерация, Республика Тыва, г. Кызыл, ул. Кочетова, д. 34</p> <p>Кадастровый номер земельного участка (при наличии), в отношении которого установлена граница прилегающей территории: 17:18:0105010:248 Площадь прилегающей территории: 196 кв.м. Условный номер прилегающих территорий: 152</p>	
--	--

Обозначение характерных точек границ	Координаты, м		Обозначение характерных точек границ	Координаты, м	
	X	Y		X	Y
1	155178.72	206553.72	н3	155174.25	206557.01
2	155184.88	206589.12	н4	155175.91	206555.07
н1	155179.71	206590.22	1	155178.72	206553.72
н2	155173.79	206560.07			

ГРАФИЧЕСКАЯ ЧАСТЬ



Условные обозначения:

17:18:0105010:248	Кадастровый номер земельного участка (объекта недвижимости), по отношению к которому устанавливается прилегающая территория
	Граница прилегающей территории
	Граница земельного участка (объекта недвижимости), по отношению к которому устанавливается прилегающая территория
	Граница кадастрового квартала
	Границы зоны с особыми условиями использования территории, территориальной зоны
	Границы учтенных земельных участков
н1	Обозначение характерных точек границ

154) дополнить приложением 153 следующего содержания:

«

Приложение 153 к Правилам благоустройства территории городского округа «Город Кызыл Республики Тыва»






<p>Схема расположения границ прилегающих территорий к земельному участку по адресу: Российская Федерация, Республика Тыва, г. Кызыл, ул. Кочетова, д. 35 Местоположение прилегающей территории (адресные ориентиры): Российская Федерация, Республика Тыва, г. Кызыл, ул. Кочетова, д. 35 Кадастровый номер земельного участка (при наличии), в отношении которого установлена граница прилегающей территории: 17:18:0105024:1443 Площадь прилегающей территории: 2723 кв.м. Условный номер прилегающих территорий: 153</p>					
Обозначение характерных точек границ	Координаты, м		Обозначение характерных точек границ	Координаты, м	
	X	Y		X	Y
1	2	3	4	5	6
1	155169.03	206668.70	10	155118.91	206732.64
2	155170.16	206675.65	11	155113.12	206737.97
3	155173.37	206674.98	12	155091.73	206740.31
4	155176.12	206690.67	13	155090.48	206731.06
5	155174.52	206689.71	14	155090.22	206728.68
6	155169.14	206690.75	15	155091.87	206728.39
7	155162.14	206692.24	н1	155090.11	206716.71
8	155167.71	206726.06	16	155086.20	206692.07
9	155149.64	206731.40	17	155089.96	206683.97
			18	155091.05	206682.68

»;

ГРАФИЧЕСКАЯ ЧАСТЬ



Условные обозначения:

17:18:0105024:1443	Кадастровый номер земельного участка (объекта недвижимости), по отношению к которому устанавливается прилегающая территория
	Граница прилегающей территории
	Граница объекта недвижимости, по отношению к которому устанавливается прилегающая территория
	Границы зоны с особыми условиями использования территории, территориальной зоны
	Граница кадастрового квартала
	Границы учтенных земельных участков
h1	Обозначение характерных точек границ

155) дополнить приложением 154 следующего содержания:

«



Приложение 154
к Правилам благоустройства территории
городского округа «Город Кызыл Республики Тыва»





<p><i>Схема расположения границ прилегающих территорий к земельному участку по адресу: Российская Федерация, Республика Тыва, г. Кызыл, ул. Кочетова, д. 36</i></p> <p>Местоположение прилегающей территории (адресные ориентиры): Российская Федерация, Республика Тыва, г. Кызыл, ул. Кочетова, д. 36</p> <p>Кадастровый номер земельного участка (при наличии), в отношении которого установлена граница прилегающей территории: 17:18:0105010:181 Площадь прилегающей территории: 579 кв.м. Условный номер прилегающих территорий: 154</p>					
Обозначение характерных точек границ	Координаты, м		Обозначение характерных точек границ	Координаты, м	
	X	Y		X	Y
1	2	3	4	5	6
h1	155198.51	206488.94	7	155179.33	206533.23
1	155200.86	206499.24	8	155175.32	206537.66
2	155177.14	206504.02	9	155177.62	206549.88
3	155178.23	206509.28	h2	155174.20	206550.60
4	155170.28	206510.59	h3	155165.10	206502.12
5	155172.59	206523.19	h4	155175.27	206494.20
6	155177.80	206526.08	h1	155198.51	206488.94

ГРАФИЧЕСКАЯ ЧАСТЬ



Условные обозначения:

17:18:0105010:181	Кадастровый номер земельного участка (объекта недвижимости), по отношению к которому устанавливается прилегающая территория
	Граница прилегающей территории
	Граница земельного участка (объекта недвижимости), по отношению к которому устанавливается прилегающая территория

	Границы зоны с особыми условиями использования территории, территориальной зоны
	Границы учтенных земельных участков
	Граница кадастрового квартала
н1 	Обозначение характерных точек границ

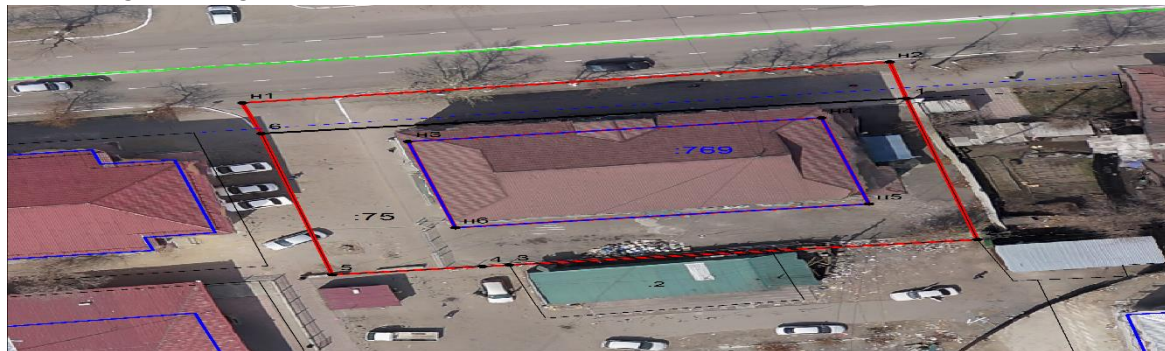
156) дополнить приложением 155 следующего содержания:

«







Приложение 155
к Правилам благоустройства территории
городского округа «Город Кызыл Республики Тыва»

<p>Схема расположения границ прилегающих территорий к земельному участку по адресу: Российская Федерация, Республика Тыва, г. Кызыл, ул. Кочетова, д. 43</p> <p>Местоположение прилегающей территории (адресные ориентиры): Российская Федерация, Республика Тыва, город Кызыл, ул. Кочетова, д. 43</p> <p>Кадастровый номер земельного участка (при наличии), в отношении которого установлена граница прилегающей территории: 17:18:0105024:75 Площадь прилегающей территории: 983 кв.м. Условный номер прилегающих территорий: 155</p>					
Обозначение характерных точек границ	Координаты, м		Обозначение характерных точек границ	Координаты, м	
	Х	У		Х	У
1	2	3	4	5	6
н1	155146.58	206497.88	6	155140.56	206499.10
н2	155154.59	206538.91	н1	155146.58	206497.88
1	155147.44	206539.99	н3	155139.00	206508.40
2	155119.80	206544.47	н4	155143.65	206534.59
3	155114.81	206514.80	н5	155126.76	206537.58
4	155114.52	206513.09	н6	155122.12	206511.39
5	155112.92	206503.59	н3	155139.00	206508.40

РАФИЧЕСКАЯ ЧАСТЬ



Условные обозначения:

17:18:0105024:75	Кадастровый номер земельного участка (объекта недвижимости), по отношению к которому устанавливается прилегающая территория
	Граница прилегающей территории
	Граница объекта недвижимости, по отношению к которому устанавливается прилегающая территория
	Границы зоны с особыми условиями использования территории, территориальной зоны
	Границы учтенных земельных участков
	Граница кадастрового квартала
н1 	Обозначение характерных точек границ

157) дополнить приложением 156 следующего содержания:

«


Приложение 156
к Правилам благоустройства территории
городского округа «Город Кызыл Республики Тыва»

Схема расположения границ прилегающих территорий к земельному участку по адресу: Российская Федерация, Республика Тыва, г. Кызыл, ул. Кочетова, д. 45

Местоположение прилегающей территории (адресные ориентиры): Российская Федерация, Республика Тыва, г. Кызыл, ул. Кочетова, д. 45
Кадастровый номер земельного участка (при наличии), в отношении которого установлена граница прилегающей территории: 17:18:0105024:7 Площадь прилегающей территории: 724 кв.м. Условный номер прилегающих территорий: 156

Обозначение характерных точек границ	Координаты, м		Обозначение характерных точек границ	Координаты, м	
	X	Y		X	Y
h1	155131.78	206432.51	3	155140.71	206494.80
h2	155135.26	206437.64	4	155129.41	206436.69
h3	155145.91	206492.29	5	155103.33	206441.38
h4	155144.62	206496.67	h6	155101.12	206431.72
1	155140.56	206499.10	h7	155126.30	206427.11
h5	155115.35	206503.14	h8	155126.96	206430.51
2	155114.63	206499.48	h1	155131.78	206432.51

ГРАФИЧЕСКАЯ ЧАСТЬ



Условные обозначения:

17:18:0105024:7	Кадастровый номер земельного участка (объекта недвижимости), по отношению к которому устанавливается прилегающая территория
	Граница прилегающей территории
	Граница земельного участка (объекта недвижимости), по отношению к которому устанавливается прилегающая территория
	Граница кадастрового квартала
	Границы зоны с особыми условиями использования территории, территориальной зоны
	Границы учтенных земельных участков
1	Обозначение характерных точек границ

158) дополнить приложением 157 следующего содержания:

«

Приложение 157
к Правилам благоустройства территории
городского округа «Город Кызыл Республики Тыва»


Схема расположения границ прилегающих территорий к земельному участку по адресу: Российская Федерация, Республика Тыва, г. Кызыл, ул. Кочетова, д. 47

Местоположение прилегающей территории (адресные ориентиры): Российская Федерация, Республика Тыва, г. Кызыл, ул. Кочетова, д. 47
Кадастровый номер земельного участка (при наличии), в отношении которого установлена граница прилегающей территории: 17:18:0105023:1654 Площадь прилегающей территории: 777 кв.м. Условный номер прилегающих территорий: 157

Обозначение характерных точек границ	Координаты, м		Обозначение характерных точек границ	Координаты, м	
	X	Y		X	Y
h1	155118.24	206363.34	4	155105.46	206399.75
h2	155125.47	206401.50	5	155106.08	206402.69
h3	155125.79	206408.48	6	155106.96	206407.09
h4	155123.10	206412.86	7	155107.11	206407.83
h5	155119.94	206415.25	8	155117.97	206405.45
h6	155109.08	206417.63	9	155117.84	206404.78
h7	155094.35	206420.39	10	155115.49	206392.61
1	155090.66	206402.84	11	155112.96	206379.37

2	155094.04	206402.02	12	155110.14	206364.95
3	155101.56	206400.61	н1	155118.24	206363.34

ГРАФИЧЕСКАЯ ЧАСТЬ



Условные обозначения:

17:18:0105023:1654	Кадастровый номер земельного участка (объекта недвижимости), по отношению к которому устанавливается прилегающая территория
	Граница прилегающей территории
	Граница земельного участка, по отношению к которому устанавливается прилегающая территория
	Границы зоны с особыми условиями использования территории, территориальной зоны
	Границы учтенных земельных участков
	Граница кадастрового квартала
н1	Обозначение характерных точек границ

159) дополнить приложением 158 следующего содержания:

«

Приложение 158
к Правилам благоустройства территории
городского округа «Город Кызыл Республики Тыва»

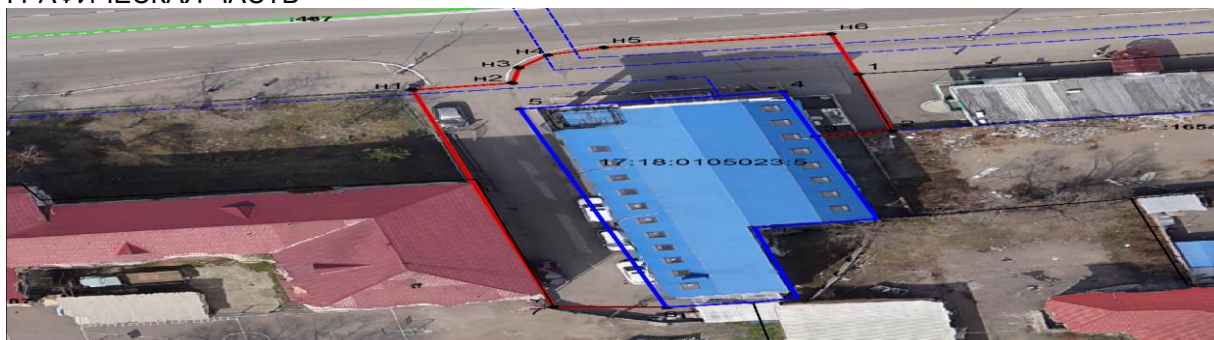
Схема расположения границ прилегающих территорий к земельному участку по адресу: Российская Федерация, Республика Тыва, г. Кызыл, ул. Кочетова, д. 49

Местоположение прилегающей территории (адресные ориентиры): Российская Федерация, Республика Тыва, г. Кызыл, ул. Кочетова, д. 49

Кадастровый номер земельного участка (при наличии), в отношении которого установлена граница прилегающей территории: 17:18:0105023:5 Площадь прилегающей территории: 544 кв.м. Условный номер прилегающих территорий: 158





Обозначение характерных точек границ	Координаты, м		Обозначение характерных точек границ	Координаты, м	
	X	Y		X	Y
н1	155106.92	206338.00	2	155098.61	206367.02
н2	155108.33	206344.04	3	155097.57	206362.37
н3	155111.41	206344.45	4	155106.58	206360.36
н4	155113.99	206346.20	5	155103.06	206344.47
н5	155115.49	206349.53	6	155063.00	206353.35
н6	155118.24	206363.34	7	155063.09	206346.52
1	155110.14	206364.95	н1	155106.92	206338.00

ГРАФИЧЕСКАЯ ЧАСТЬ



Условные обозначения:

17:18:0105023:5	Кадастровый номер земельного участка (объекта недвижимости), по отношению к которому устанавливается прилегающая территория
	Граница прилегающей территории

	Граница земельного участка, по отношению к которому устанавливается прилегающая территория
	Границы зоны с особыми условиями использования территории, территориальной зоны
	Границы учтенных земельных участков
	Граница кадастрового квартала
н1	Обозначение характерных точек границ

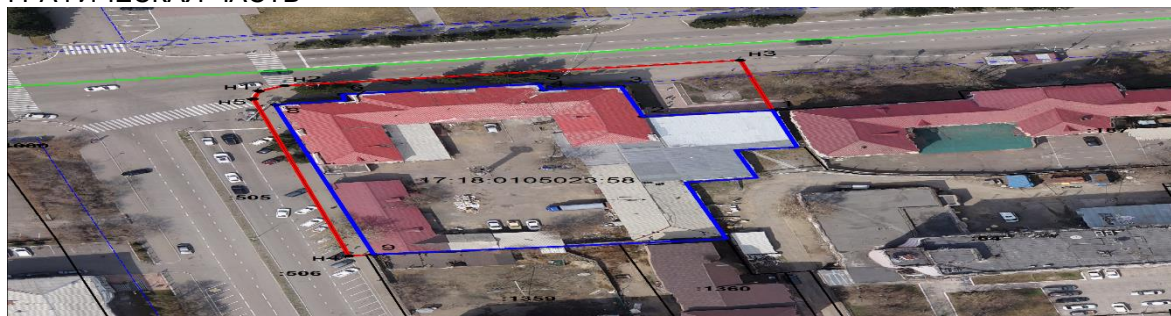
160) дополнить приложением 159 следующего содержания:

«






Приложение 159
к Правилам благоустройства территории
городского округа «Город Кызыл Республики Тыва»

<p>Схема расположения границ прилегающих территорий к земельному участку по адресу: Российская Федерация, Республика Тыва, г. Кызыл, ул. Кочетова, д. 53</p> <p>Местоположение прилегающей территории (адресные ориентиры): Российская Федерация, Республика Тыва, г. Кызыл, ул. Кочетова, д. 53</p> <p>Кадастровый номер земельного участка (при наличии), в отношении которого установлена граница прилегающей территории: 17:18:0105023:58 Площадь прилегающей территории: 1068 кв.м. Условный номер прилегающих территорий: 159</p>					
Обозначение характерных точек границ	Координаты, м		Обозначение характерных точек границ	Координаты, м	
	X	Y		X	Y
н1	155083.54	206193.67	6	155081.85	206205.41
н2	155086.20	206197.33	7	155078.93	206205.86
н3	155098.76	206261.68	8	155076.90	206195.90
1	155074.06	206266.27	9	155002.87	206209.83
2	155070.98	206247.91	н4	155002.09	206206.44
3	155085.82	206244.83	н5	155079.71	206192.84
4	155084.02	206233.82	н1	155083.54	206193.67
5	155087.17	206233.22			

ГРАФИЧЕСКАЯ ЧАСТЬ



Условные обозначения:

17:18:0105023:58	Кадастровый номер земельного участка (объекта недвижимости), по отношению к которому устанавливается прилегающая территория
	Граница прилегающей территории
	Граница земельного участка, по отношению к которому устанавливается прилегающая территория
	Границы зоны с особыми условиями использования территории, территориальной зоны
	Границы учтенных земельных участков
	Граница кадастрового квартала
н1	Обозначение характерных точек границ

161) дополнить приложением 160 следующего содержания:

«

Приложение 160
к Правилам благоустройства территории
городского округа «Город Кызыл Республики Тыва»

Схема расположения границ прилегающих территорий к земельному участку по адресу: Российская Федерация, Республика Тыва, г. Кызыл, ул. Кочетова, д. 1а

Местоположение прилегающей территории (адресные ориентиры): Российская Федерация, Республика Тыва, г. Кызыл, ул. Кочетова, д.1 а

Кадастровый номер земельного участка (при наличии), в отношении которого установлена граница прилегающей территории: 17:18:0105011:89 Площадь прилегающей территории: 672832 кв.м. Условный номер прилегающих территорий: 160

Обозначение характерных точек границ	Координаты, м		Обозначение характерных точек границ	Координаты, м	
	X	Y		X	Y
1	155612.41	207093.99	21	155646.22	208299.59
2	155682.41	207238.89	22	155620.12	208310.79
3	155721.01	207245.49	23	155542.22	208398.59
4	155749.81	207280.59	24	155342.22	208580.29
5	155790.21	207399.49	25	155266.29	208521.25
6	155819.51	207492.09	26	155220.21	208400.86
7	155918.31	207587.89	н2	155267.48	208220.92
8	155915.41	207613.49	27	155361.14	208055.88
9	155904.21	207633.79	28	155352.02	207914.81
н1	155908.50	207671.36	н3	155233.20	207784.46
10	155924.41	207784.19	н4	155171.38	207527.52
11	155954.01	207822.59	29	155169.01	207512.29
12	155923.32	207900.39	30	155200.71	207460.79
13	155911.42	207942.19	31	155272.01	207395.79
14	155849.92	208042.19	32	155296.01	207386.19
15	155838.02	208078.79	33	155381.71	207321.79
16	155807.72	208100.39	34	155458.21	207252.79
17	155776.72	208138.49	35	155454.81	207233.29
18	155764.72	208171.49	36	155521.71	207195.59
19	155712.02	208210.49	37	155518.41	207176.89
20	155656.52	208277.29	38	155542.21	207146.69

ГРАФИЧЕСКАЯ ЧАСТЬ



Условные обозначения:

17:18:0105011:89	Кадастровый номер земельного участка (объекта недвижимости), по отношению к которому устанавливается прилегающая территория
	Граница прилегающей территории
	Границы зоны с особыми условиями использования территории, территориальной зоны
	Границы учтенных земельных участков
н1	Обозначение характерных точек границ

162) дополнить приложением 161 следующего содержания:

«

Приложение 161
к Правилам благоустройства территории
городского округа «Город Кызыл Республики Тыва»

»;

Схема расположения границ прилегающих территорий к земельному участку по адресу: Российская Федерация, Республика Тыва, г. Кызыл, ул. Кочетова, д. 30

Местоположение прилегающей территории (адресные ориентиры): Российская Федерация, Республика Тыва, г. Кызыл, ул. Кочетова, дом 30
 Кадастровый номер земельного участка (при наличии), в отношении которого установлена граница прилегающей территории: 17:18:0105010:52 Площадь прилегающей территории: 280 кв.м. Условный номер прилегающих территорий: 161

Обозначение характерных точек границ	Координаты, м		Обозначение характерных точек границ	Координаты, м	
	X	Y		X	Y
1	155219.34	206747.73	н2	155217.88	206779.74
2	155228.25	206803.74	н3	155219.15	206761.96
н1	155221.79	206804.92	н4	155216.47	206748.31
			1	155219.34	206747.73



Условные обозначения:

17:18:0105010:52	Кадастровый номер земельного участка (объекта недвижимости), по отношению к которому устанавливается прилегающая территория
	Граница прилегающей территории
	Граница земельного участка (объекта недвижимости), по отношению к которому устанавливается прилегающая территория
	Границы зоны с особыми условиями использования территории, территориальной зоны
	Границы учтенных земельных участков
	Граница кадастрового квартала
н1	Обозначение характерных точек границ

163) дополнить приложением 162 следующего содержания:

«

Приложение 162
к Правилам благоустройства территории
городского округа «Город Кызыл Республики Тыва»

Схема расположения границ прилегающих территорий к земельному участку по адресу: Российская Федерация, Республика Тыва, г. Кызыл, ул. Кочетова, д. 31

Местоположение прилегающей территории (адресные ориентиры): Российская Федерация, Республика Тыва, г. Кызыл, ул. Кочетова, дом 31
 Кадастровый номер земельного участка (при наличии), в отношении которого установлена граница прилегающей территории: 17:18:0105024:144 Площадь прилегающей территории: 1600 кв.м. Условный номер прилегающих территорий: 162

Обозначение характерных точек границ	Координаты, м		Обозначение характерных точек границ	Координаты, м	
	X	Y		X	Y
н1	155200.54	206778.84	2	155195.84	206779.67
н2	155204.45	206799.77	н1	155200.54	206778.84
1	155199.52	206800.36			

»;

ГРАФИЧЕСКАЯ ЧАСТЬ



Условные обозначения:

17:18:0105024:144	Кадастровый номер земельного участка (объекта недвижимости), по отношению к которому устанавливается прилегающая территория
	Граница прилегающей территории
	Граница земельного участка (объекта недвижимости), по отношению к которому устанавливается прилегающая территория
	Границы зоны с особыми условиями использования территории, территориальной зоны
	Границы учтенных земельных участков
	Граница кадастрового квартала
1	Обозначение характерных точек границ

164) дополнить приложением 163 следующего содержания:

«





Приложение 163
к Правилам благоустройства территории
городского округа «Город Кызыл Республики Тыва»

<p><i>Схема расположения границ прилегающих территорий к земельному участку по адресу: Российская Федерация, Республика Тыва, г. Кызыл, ул. Кочетова, д. 135</i></p> <p>Местоположение прилегающей территории (адресные ориентиры): Российская Федерация, Республика Тыва, г. Кызыл, ул. Кочетова, дом 135</p> <p>Кадастровый номер земельного участка (при наличии), в отношении которого установлена граница прилегающей территории: 17:18:0105008:20 Площадь прилегающей территории: 1088 кв.м. Условный номер прилегающих территорий: 163</p>					
Обозначение характерных точек границ	Координаты, м		Обозначение характерных точек границ	Координаты, м	
	X	Y		X	Y
н2	154875.75	205130.67	н3	154885.45	205180.38
1	154878.40	205145.50	н4	154882.37	205180.64
2	154863.04	205131.80	н5	154869.01	205194.26
3	154838.40	205156.90	н6	154827.61	205153.12
4	154865.39	205182.20	н7	154831.67	205149.50
5	154881.80	205163.80	н8	154861.21	205121.97

ГРАФИЧЕСКАЯ ЧАСТЬ



Условные обозначения:

17:18:0105008:20	Кадастровый номер земельного участка (объекта недвижимости), по отношению к которому устанавливается прилегающая территория
	Граница прилегающей территории
	Граница земельного участка (объекта недвижимости), по отношению к которому устанавливается прилегающая территория
	Границы учтенных земельных участков
	Границы зоны с особыми условиями использования территории, территориальной зоны
n1	Обозначение характерных точек границ

»;





165) дополнить приложением 164 следующего содержания:

«

Приложение 164
к Правилам благоустройства территории
городского округа «Город Кызыл Республики Тыва»

Схема расположения границ прилегающих территорий к земельному участку по адресу: Российская Федерация, Республика Тыва, г. Кызыл, ул. Кочетова, д. 141					
Местоположение прилегающей территории (адресные ориентиры): Российская Федерация, Республика Тыва, г. Кызыл, ул. Кочетова, дом 141					
Кадастровый номер земельного участка (при наличии), в отношении которого установлена граница прилегающей территории: 17:18:0105008:32 Площадь прилегающей территории: 470 кв.м. Условный номер прилегающих территорий: 164					
Обозначение характерных точек границ	Координаты, м		Обозначение характерных точек границ	Координаты, м	
	X	Y		X	Y
1	2	3	4	5	6
1	154825.78	204944.84	3	154817.13	204978.17
2	154831.45	204974.89	4	154809.93	204949.10
			1	154825.78	204944.84

ГРАФИЧЕСКАЯ ЧАСТЬ

Условные обозначения: 17:18:0105008:32	Кадастровый номер земельного участка (объекта недвижимости), по отношению к которому устанавливается прилегающая территория
	Граница прилегающей территории
	Граница земельного участка, по отношению к которому устанавливается прилегающая территория
	Границы зоны с особыми условиями использования территории, территориальной зоны
	Границы учтенных земельных участков
n1	Обозначение характерных точек границ

»;

166) дополнить приложением 165 следующего содержания:


«

Приложение 165
к Правилам благоустройства территории
городского округа «Город Кызыл Республики Тыва»

Схема расположения границ прилегающих территорий к земельному участку по адресу: Российская Федерация, Республика Тыва, г. Кызыл, ул. Кочетова, д. 168 «а»	
Местоположение прилегающей территории (адресные ориентиры): Российская Федерация, Республика Тыва, г. Кызыл, ул. Кочетова, дом 168 "а"	

Кадастровый номер земельного участка (при наличии), в отношении которого установлена граница прилегающей территории: 17:18:0105006:21, 17:18:0105006:521 Площадь прилегающей территории: 1624 кв.м. Условный номер прилегающих территорий: 165					
Обозначение характерных точек границ	Координаты, м		Обозначение характерных точек границ	Координаты, м	
	Х	Y		Х	Y
н1	154340.51	204265.91	6	154318.65	204299.22
н2	154351.11	204318.60	7	154330.16	204295.24
н3	154335.26	204312.30	8	154330.63	204296.56
н4	154305.07	204307.06	9	154335.58	204294.74
н5	154284.32	204306.01	10	154332.68	204286.88
н6	154279.78	204289.80	11	154330.89	204287.45
1	154311.13	204274.30	12	154329.95	204284.43
2	154313.51	204285.44	13	154337.03	204280.33
3	154316.67	204293.99	14	154335.99	204277.52
н7	154307.54	204296.76	15	154335.47	204269.86
4	154308.90	204301.05	16	154330.32	204270.77
5	154318.14	204298.24	17	154329.61	204267.03
			н1	154340.51	204265.91

ГРАФИЧЕСКАЯ ЧАСТЬ



Условные обозначения:

17:18:0105006:21	Кадастровый номер земельного участка (объекта недвижимости), по отношению к которому устанавливается прилегающая территория
17:18:0105006:521	Граница прилегающей территории
	Граница земельного участка (объекта недвижимости), по отношению к которому устанавливается прилегающая территория
	Границы учтенных земельных участков
	Граница кадастрового квартала
	Граница зоны с особыми условиями использования территории, территориальной зоны
	Обозначение характерных точек границ
н1	

1676) дополнить приложением 166 следующего содержания:

«





Приложение 166 к Правилам благоустройства территории городского округа «Город Кызыл Республики Тыва»

<p>Схема расположения границ прилегающих территорий к земельному участку по адресу: Российская Федерация, Республика Тыва, г. Кызыл, ул. Кочетова, д. 1» Местоположение прилегающей территории (адресные ориентиры): Российская Федерация, Республика Тыва, г. Кызыл, ул. Кочетова, дом № 1 Кадастровый номер земельного участка (при наличии), в отношении которого установлена граница прилегающей территории: 17:18:0105011:20 Площадь прилегающей территории: 1112 кв.м. Условный номер прилегающих территорий: 166</p>					
Обозначение характерных точек границ	Координаты, м		Обозначение характерных точек границ	Координаты, м	
	Х	Y		Х	Y
н1	155272.70	207284.36	5	155203.81	207288.36
1	155239.46	207348.45	6	155214.31	207343.19
н2	155226.73	207347.86	н5	155206.28	207344.66
н3	155225.51	207341.56	7	155198.45	207303.80
2	155237.71	207339.19	8	155202.39	207303.79
3	155259.81	207294.76	9	155202.37	207297.81
4	155240.61	207297.96	10	155201.44	207297.82
н4	155233.80	207292.54	11	155198.44	207297.82
н1	155272.70	207284.36	н6	155197.29	207289.08

ГРАФИЧЕСКАЯ ЧАСТЬ



Условные обозначения:

17:18:0105011:20	Кадастровый номер земельного участка (объекта недвижимости), по отношению к которому устанавливается прилегающая территория
	Граница прилегающей территории
	Граница земельного участка (объекта недвижимости), по отношению к которому устанавливается прилегающая территория
	Границы зоны с особыми условиями использования территории, территориальной зоны
	Границы учтенных земельных участков
n1	Обозначение характерных точек границ


168) дополнить приложением 167 следующего содержания:

«






Приложение 167
к Правилам благоустройства территории
городского округа «Город Кызыл Республики Тыва»

Схема расположения границ прилегающих территорий к земельному участку по адресу: Российская Федерация, Республика Тыва, г. Кызыл, ул. Кочетова, д. 146»					
Местоположение прилегающей территории (адресные ориентиры): Российская Федерация, Республика Тыва, г. Кызыл, ул. Красноармейская, № 146					
Кадастровый номер земельного участка (при наличии), в отношении которого установлена граница прилегающей территории: 17:18:0105023:226 Площадь прилегающей территории: 811 кв.м. Условный номер прилегающих территорий: 167					
Обозначение характерных точек границ	Координаты, м		Обозначение характерных точек границ	Координаты, м	
	X	Y		X	Y
n1	154792.21	205991.67	n2	154759.96	206080.52
1	154794.55	206004.91	n3	154747.79	206007.53
2	154796.48	206014.85	n4	154751.60	206006.30
3	154790.88	206015.69	n5	154751.23	206003.02
4	154786.68	205995.16	n6	154751.72	206001.22
5	154753.85	206001.91	n7	154752.87	205999.09
6	154768.12	206078.74	n1	154792.21	205991.67

ГРАФИЧЕСКАЯ ЧАСТЬ



Условные обозначения:

17:18:0105023:226	Кадастровый номер земельного участка (объекта недвижимости), по отношению к которому устанавливается прилегающая территория
	Граница прилегающей территории
	Граница земельного участка (объекта недвижимости), по отношению к которому устанавливается прилегающая территория
	Границы зоны с особыми условиями использования территории, территориальной зоны
	Границы учтенных земельных участков
	Граница кадастрового квартала

н1	Обозначение характерных точек границ
----	--------------------------------------

169) дополнить приложением 168 следующего содержания:

«

Приложение 168
к Правилам благоустройства территории
городского округа «Город Кызыл Республики Тыва»

<p>Схема расположения границ прилегающих территорий к земельному участку по адресу: Российская Федерация, Республика Тыва, г. Кызыл, ул. Красноармейская, д. 100» Местоположение прилегающей территории (адресные ориентиры): Российская Федерация, Республика Тыва, г. Кызыл, ул. Красноармейская, д. 100 Кадастровый номер земельного участка (при наличии), в отношении которого установлена граница прилегающей территории: 17:18:0105023:1651 Площадь прилегающей территории: 630 кв.м. Условный номер прилегающих территорий: 168</p>					
Обозначение характерных точек границ	Координаты, м		Обозначение характерных точек границ	Координаты, м	
	X	Y		X	Y
н1	154845.34	206313.51	7	154819.46	206385.73
1	154846.29	206318.43	8	154870.57	206376.13
2	154841.64	206319.33	9	154875.01	206375.48
3	154841.19	206316.93	н2	154875.69	206379.77
4	154823.50	206319.93	н3	154817.86	206390.37
5	154825.15	206327.57	н4	154806.41	206320.70
6	154810.31	206330.27	н1	154845.34	206313.51

ГРАФИЧЕСКАЯ ЧАСТЬ



Условные обозначения:

	Граница прилегающей территории
17:18:0105023:1651	Кадастровый номер земельного участка (объекта недвижимости), по отношению к которому устанавливается прилегающая территория
	Граница земельного участка, по отношению к которому устанавливается прилегающая территория
	Границы зоны с особыми условиями использования территории, территориальной зоны
	Границы учтенных земельных участков
н1	Обозначение характерных точек границ

170) дополнить приложением 169 следующего содержания:

«

Приложение 169
к Правилам благоустройства территории
городского округа «Город Кызыл Республики Тыва»




<p>Схема расположения границ прилегающих территорий к земельному участку по адресу: Российская Федерация, Республика Тыва, г. Кызыл, ул. Красноармейская, д. 118» Местоположение прилегающей территории (адресные ориентиры): Российская Федерация, Республика Тыва, город Кызыл, ул. Красноармейская, д. 118 Кадастровый номер земельного участка (при наличии), в отношении которого установлена граница прилегающей территории: 17:18:0105023:125 Площадь прилегающей территории: 405 кв.м. Условный номер прилегающих территорий: 169</p>	
---	--

Обозначение характерных точек границ	Координаты, м		Обозначение характерных точек границ	Координаты, м	
	X	Y		X	Y
1	2	3	4	5	6
н1	154816.02	206243.15	н5	154794.65	206267.06
1	154816.54	206245.50	н6	154792.72	206265.57
2	154798.33	206249.05	н7	154790.16	206254.39
3	154805.73	206280.38	н8	154790.25	206251.66
4	154823.94	206276.98	н9	154793.33	206247.61
н2	154824.94	206282.00	н10	154796.33	206246.90
н3	154802.22	206286.52	н11	154798.35	206246.46
н4	154798.79	206268.82	н1	154816.02	206243.15

ГРАФИЧЕСКАЯ ЧАСТЬ



Условные обозначения:

17:18:0105023:125	Кадастровый номер земельного участка (объекта недвижимости), по отношению к которому устанавливается прилегающая территория
	Граница прилегающей территории
	Граница объекта недвижимости, по отношению к которому устанавливается прилегающая территория
	Границы зоны с особыми условиями использования территории, территориальной зоны
	Границы учтенных земельных участков
н1	Обозначение характерных точек границ

171) дополнить приложением 170 следующего содержания:

«

Приложение 170
к Правилам благоустройства территории
городского округа «Город Кызыл Республики Тыва»

Схема расположения границ прилегающих территорий к земельному участку по адресу: Российская Федерация, Республика Тыва, г. Кызыл, ул. Красноармейская, д. 137»		
Местоположение прилегающей территории (адресные ориентиры): Российская Федерация, Республика Тыва, г. Кызыл, ул. Красноармейская, д. 137		
Кадастровый номер земельного участка (при наличии), в отношении которого установлена граница прилегающей территории: 17:18:0105023:66 Площадь прилегающей территории: 1083 кв.м.		
Условный номер прилегающих территорий: 170		
Обозначение характерных точек границ	Координаты, м	
	X	Y
н1	154788.34	206322.86
н2	154805.57	206422.07
1	154796.21	206423.57
2	154776.44	206324.50
н1	154788.34	206322.86

ГРАФИЧЕСКАЯ ЧАСТЬ



Условные обозначения:

17:18:0105023:66	Кадастровый номер земельного участка (объекта недвижимости), по отношению к которому устанавливается прилегающая территория
	Граница прилегающей территории
	Граница земельного участка (объекта недвижимости), по отношению к которому устанавливается прилегающая территория
	Границы зоны с особыми условиями использования территории, территориальной зоны
	Границы учтенных земельных участков
н1	Обозначение характерных точек границ

172) дополнить приложением 171 следующего содержания:


«

Приложение 171
к Правилам благоустройства территории
городского округа «Город Кызыл Республики Тыва

Схема расположения границ прилегающих территорий к земельному участку
по адресу: Российская Федерация, Республика Тыва, г. Кызыл, ул. Красноармейская, д. 76»
Местоположение прилегающей территории (адресные ориентиры): Российская Федерация,
Республика Тыва, г. Кызыл, ул. Красноармейская, дом 76
Кадастровый номер земельного участка (при наличии), в отношении которого установлена граница
прилегающей территории: 17:18:0105024:65 Площадь прилегающей территории: 999 кв.м. Условный
номер прилегающих территорий: 171

Обозначение характерных точек границ	Координаты, м		Обозначение характерных точек границ	Координаты, м	
	X	Y		X	Y
1	2	3	4	5	6
1	154860.68	206615.09	н3	154872.75	206709.26
2	154875.35	206703.17	н4	154867.97	206706.21
3	154911.36	206696.38	н5	154852.62	206616.93
н1	154912.61	206703.24	1	154860.68	206615.09
н2	154876.82	206709.57			

ГРАФИЧЕСКАЯ ЧАСТЬ



Условные обозначения:

17:18:0105024:65	Кадастровый номер земельного участка (объекта недвижимости), по отношению к которому устанавливается прилегающая территория
	Граница прилегающей территории
	Граница земельного участка (объекта недвижимости), по отношению к которому устанавливается прилегающая территория
	Границы зоны с особыми условиями использования территории, территориальной зоны
	Границы учтенных земельных участков
	Граница кадастрового квартала
н1	Обозначение характерных точек границ

173) дополнить приложением 172 следующего содержания:

«

»;

»;






Схема расположения границ прилегающих территорий к земельному участку
по адресу: Российская Федерация, Республика Тыва, г. Кызыл, ул. Красноармейская, д. 76 «а»
Местоположение прилегающей территории (адресные ориентиры): Российская Федерация, Республика Тыва, г. Кызыл, ул. Красноармейская, дом 76 "а"
Кадастровый номер земельного участка (при наличии), в отношении которого установлена граница прилегающей территории: 17:18:0105024:147 Площадь прилегающей территории: 479 кв.м. Условный номер прилегающих территорий: 172

Обозначение характерных точек границ	Координаты, м		Обозначение характерных точек границ	Координаты, м	
	X	Y		X	Y
1	2	3	4	5	6
1	154847.60	206537.17	н2	154838.74	206538.89
2	154856.83	206591.58	1	154847.60	206537.17
н1	154848.75	206593.52			

ГРАФИЧЕСКАЯ ЧАСТЬ



Условные обозначения:

17:18:0105024:147	Кадастровый номер земельного участка (объекта недвижимости), по отношению к которому устанавливается прилегающая территория
	Граница прилегающей территории
	Граница земельного участка (объекта недвижимости), по отношению к которому устанавливается прилегающая территория
	Границы зоны с особыми условиями использования территории, территориальной зоны
	Границы учтенных земельных участков
	Граница кадастрового квартала
н1	Обозначение характерных точек границ


174) дополнить приложением 173 следующего содержания:

«

Схема расположения границ прилегающих территорий к земельному участку
по адресу: Российская Федерация, Республика Тыва, г. Кызыл, ул. Красноармейская, д. 107»
Местоположение прилегающей территории (адресные ориентиры): Российская Федерация, Республика Тыва, г. Кызыл, ул. Красноармейская, дом 107
Кадастровый номер земельного участка (при наличии), в отношении которого установлена граница прилегающей территории: 17:18:0105023:143 Площадь прилегающей территории: 446 кв.м. Условный номер прилегающих территорий: 173

Обозначение характерных точек границ	Координаты, м		Обозначение характерных точек границ	Координаты, м	
	X	Y		X	Y
н1	154853.07	206680.63	1	154831.69	206706.44
н2	154858.14	206706.57	2	154847.96	206702.79
н3	154855.25	206710.27	3	154843.23	206682.44
н4	154849.93	206712.59	н1	154853.07	206680.63
н5	154833.66	206716.24			

ГРАФИЧЕСКАЯ ЧАСТЬ



Условные обозначения:

17:18:0105023:143	Кадастровый номер земельного участка (объекта недвижимости), по отношению к которому устанавливается прилегающая территория
	Граница прилегающей территории
	Граница земельного участка (объекта недвижимости), по отношению к которому устанавливается прилегающая территория
	Граница кадастрового квартала
	Границы зоны с особыми условиями использования территории, территориальной зоны
	Границы учтенных земельных участков
n1	Обозначение характерных точек границ


175) дополнить приложением 174 следующего содержания:

«

Приложение 174 к Правилам благоустройства территории городского округа «Город Кызыл Республики Тыва

<p>Схема расположения границ прилегающих территорий к земельному участку по адресу: Российская Федерация, Республика Тыва, г. Кызыл, ул. Красноармейская, д. 211» Местоположение прилегающей территории (адресные ориентиры): Российская Федерация, Республика Тыва, город Кызыл, ул. Красноармейская, дом 211 Кадастровый номер земельного участка (при наличии), в отношении которого установлена граница прилегающей территории: 17:18:0105022:146 Площадь прилегающей территории: 317 кв.м. Условный номер прилегающих территорий: 174</p>					
Обозначение характерных точек границ	Координаты, м		Обозначение характерных точек границ	Координаты, м	
	X	Y		X	Y
1	2	3	4	5	6
n1	154693.66	205768.70	3	154664.95	205777.81
n2	154698.33	205794.94	n3	154663.99	205772.57
1	154692.35	205796.04	n4	154688.47	205767.82
2	154687.89	205774.61	n1	154693.66	205768.70

ГРАФИЧЕСКАЯ ЧАСТЬ



Условные обозначения:

17:18:0105022:146	Кадастровый номер земельного участка (объекта недвижимости), по отношению к которому устанавливается прилегающая территория
	Граница прилегающей территории
	Граница земельного участка (объекта недвижимости), по отношению к которому устанавливается прилегающая территория
	Границы зоны с особыми условиями использования территории, территориальной зоны
	Границы учтенных земельных участков
n1	Обозначение характерных точек границ

176) дополнить приложением 175 следующего содержания:

«

Приложение 175 к Правилам благоустройства территории городского округа «Город Кызыл Республики Тыва

Схема расположения границ прилегающих территорий к земельному участку по адресу: Российская Федерация, Республика Тыва, г. Кызыл, ул. Красных Партизан, д. 28»

Местоположение прилегающей территории (адресные ориентиры): Российская Федерация, Республика Тыва, г. Кызыл, ул. Красных Партизан, д. 28

Кадастровый номер земельного участка (при наличии), в отношении которого установлена граница прилегающей территории: 17:18:0105010:565 Площадь прилегающей территории: 451 кв.м. Условный номер прилегающих территорий: 175

Обозначение характерных точек границ	Координаты, м		Обозначение характерных точек границ	Координаты, м	
	X	Y		X	Y
1	2	3	4	5	6
1	155633.06	206334.95	4	155652.31	206380.46
2	155639.46	206375.65	5	155642.49	206382.98
3	155651.49	206373.50	н1	155634.39	206386.16
н2	155625.39	206336.38			
1	155633.06	206334.95			

ГРАФИЧЕСКАЯ ЧАСТЬ



Условные обозначения:

17:18:0105010:565	Кадастровый номер земельного участка (объекта недвижимости), по отношению к которому устанавливается прилегающая территория
	Граница прилегающей территории
	Граница земельного участка (объекта недвижимости), по отношению к которому устанавливается прилегающая территория
	Границы зоны с особыми условиями использования территории, территориальной зоны
	Границы учтенных земельных участков
н1	Обозначение характерных точек границ

177) дополнить приложением 176 следующего содержания:

«

Приложение 176
к Правилам благоустройства территории
городского округа «Город Кызыл Республики Тыва»

Схема расположения границ прилегающих территорий к земельному участку

по адресу: Российская Федерация, Республика Тыва, г. Кызыл, ул. Красных Партизан, д. 29»

Местоположение прилегающей территории (адресные ориентиры): Российская Федерация, Республика Тыва, г. Кызыл, ул. Красных Партизан, д. 29





Кадастровый номер земельного участка (при наличии), в отношении которого установлена граница прилегающей территории: 17:18:0105010:277 Площадь прилегающей территории: 543 кв.м. Условный номер прилегающих территорий: 176

Обозначение характерных точек границ	Координаты, м		Обозначение характерных точек границ	Координаты, м	
	X	Y		X	Y
1	2	3	4	5	6
н1	155593.72	206217.33	2	155574.19	206220.35
н2	155597.94	206244.78	н1	155593.72	206217.33
1	155578.46	206247.33			

ГРАФИЧЕСКАЯ ЧАСТЬ



Условные обозначения:

17:18:0105010:277	Кадастровый номер земельного участка (объекта недвижимости), по отношению к которому устанавливается прилегающая территория
	Граница прилегающей территории
	Граница земельного участка (объекта недвижимости), по отношению к которому устанавливается прилегающая территория
	Границы зоны с особыми условиями использования территории, территориальной зоны
	Границы учтенных земельных участков
n1	Обозначение характерных точек границ

»;

178) дополнить приложением 177 следующего содержания:

«

Приложение 177 к Правилам благоустройства территории городского округа «Город Кызыл Республики Тыва»

Схема расположения границ прилегающих территорий к земельному участку

по адресу: Российская Федерация, Республика Тыва, г. Кызыл, ул. Красных Партизан, д. 36»

Местоположение прилегающей территории (адресные ориентиры): Российская Федерация, Республика Тыва, г. Кызыл, ул. Красных Партизан, д. 36






Кадастровый номер земельного участка (при наличии), в отношении которого установлена граница прилегающей территории: 17:18:0105010:20 Площадь прилегающей территории: 1147 кв.м. Условный номер прилегающих территорий: 177

Обозначение характерных точек границ	Координаты, м		Обозначение характерных точек границ	Координаты, м	
	X	Y		X	Y
n1	155671.87	206137.13	4	155604.93	206161.42
n2	155676.65	206151.37	5	155615.01	206210.49
n3	155687.47	206195.46	n5	155605.22	206213.11
1	155681.14	206196.89	n6	155594.06	206150.80
n4	155664.33	206138.75	2	155611.11	206147.82
n1	155671.87	206137.13	3	155612.98	206160.14
2	155611.11	206147.82			

ГРАФИЧЕСКАЯ ЧАСТЬ



Условные обозначения:

17:18:0105010:20	Кадастровый номер земельного участка (объекта недвижимости), по отношению к которому устанавливается прилегающая территория
	Граница прилегающей территории
	Граница земельного участка (объекта недвижимости), по отношению к которому устанавливается прилегающая территория
	Границы зоны с особыми условиями использования территории, территориальной зоны
	Границы учтенных земельных участков
	Граница кадастрового квартала
n1	Обозначение характерных точек границ

179) дополнить приложением 178 следующего содержания:






«

Приложение 178
к Правилам благоустройства территории
городского округа «Город Кызыл Республики Тыва»

Схема расположения границ прилегающих территорий к земельному участку по адресу: Российская Федерация, Республика Тыва, г. Кызыл, ул. Кузнецова, дом 67					
Местоположение прилегающей территории (адресные ориентиры): Российская Федерация, Республика Тыва, г. Кызыл, ул. Кузнецова, дом 67					
Кадастровый номер земельного участка (при наличии), в отношении которого установлена граница прилегающей территории: 17:18:0105057:194 Площадь прилегающей территории: 2800 кв.м. Условный номер прилегающих территорий: 178					
Обозначение характерных точек границ	Координаты, м		Обозначение характерных точек границ	Координаты, м	
	X	Y		X	Y
1	2	3	4	5	6
н1	153457.22	208419.38	н4	153432.43	208490.35
н2	153456.81	208476.67	н5	153389.91	208492.92
1	153447.64	208477.13	н6	153380.29	208424.25
2	153445.76	208420.88	н7	153387.60	208417.62
3	153406.80	208414.43	н8	153395.87	208418.02
4	153409.10	208477.97	н9	153406.57	208411.52
н3	153431.22	208477.21	н1	153457.22	208419.38

ГРАФИЧЕСКАЯ ЧАСТЬ

Условные обозначения:

17:18:0105057:194	Кадастровый номер земельного участка (объекта недвижимости), по отношению к которому устанавливается прилегающая территория
	Граница прилегающей территории
	Граница земельного участка (объекта недвижимости), по отношению к которому устанавливается прилегающая территория
	Границы зоны с особыми условиями использования территории, территориальной зоны
	Границы учтенных земельных участков
	Граница кадастрового квартала
н1	Обозначение характерных точек границ

180) дополнить приложением 179 следующего содержания:

«

Приложение 179
к Правилам благоустройства территории
городского округа «Город Кызыл Республики Тыва»




Схема расположения границ прилегающих территорий к земельному участку по адресу: Российская Федерация, Республика Тыва, г. Кызыл, ул. Ленина, д. 1					
Местоположение прилегающей территории (адресные ориентиры): Российская Федерация, Республика Тыва, г. Кызыл, ул. Ленина, д. 1					
Кадастровый номер земельного участка (при наличии), в отношении которого установлена граница прилегающей территории: 17:18:0105011:33 Площадь прилегающей территории: 828 кв.м. Условный номер прилегающих территорий: 179					
Обозначение характерных точек границ	Координаты, м		Обозначение характерных точек границ	Координаты, м	
	X	Y		X	Y
н1	155425.73	207101.43	4	155416.98	207174.70
н2	155441.05	207184.54	5	155431.62	207172.18

1	155416.40	207188.86	6	155422.50	207122.70
2	155415.10	207182.26	7	155418.46	207101.14
3	155418.00	207181.72	н1	155425.73	207101.43

ГРАФИЧЕСКАЯ ЧАСТЬ



Условные обозначения:

17:18:0105011:33	Кадастровый номер земельного участка (объекта недвижимости), по отношению к которому устанавливается прилегающая территория
	Граница прилегающей территории
	Граница земельного участка (объекта недвижимости), по отношению к которому устанавливается прилегающая территория
	Границы зоны с особыми условиями использования территории, территориальной зоны
	Границы учтенных земельных участков
н1	Обозначение характерных точек границ

181) дополнить приложением 180 следующего содержания:

«

Приложение 180
к Правилам благоустройства территории
городского округа «Город Кызыл Республики Тыва»

Схема расположения границ прилегающих территорий к земельному участку по адресу: Российская Федерация, Республика Тыва, г. Кызыл, ул. Ленина, д. 2»

Местоположение прилегающей территории (адресные ориентиры): Российская Федерация, Республика Тыва, г. Кызыл, ул. Ленина, д. 2




Кадастровый номер земельного участка (при наличии), в отношении которого установлена граница прилегающей территории: 17:18:0105011:5 Площадь прилегающей территории: 465 кв.м. Условный номер прилегающих территорий: 180

Обозначение характерных точек границ	Координаты, м		Обозначение характерных точек границ	Координаты, м	
	X	Y		X	Y
1	155436.05	207053.17	н3	155429.20	207054.46
н1	155447.59	207116.82	1	155436.05	207053.17
н2	155440.18	207117.78			

ГРАФИЧЕСКАЯ ЧАСТЬ



Условные обозначения:

17:18:0105011:5	Кадастровый номер земельного участка (объекта недвижимости), по отношению к которому устанавливается прилегающая территория
	Граница прилегающей территории
	Граница земельного участка (объекта недвижимости), по отношению к которому устанавливается прилегающая территория
	Границы зоны с особыми условиями использования территории, территориальной зоны

	Границы учтенных земельных участков
н1	Обозначение характерных точек границ

182) дополнить приложением 181 следующего содержания:

«

Приложение 181
к Правилам благоустройства территории
городского округа «Город Кызыл Республики Тыва»

Схема расположения границ прилегающих территорий к земельному участку по адресу: Российская Федерация, Республика Тыва, г. Кызыл, ул. Ленина, д. 3»					
Местоположение прилегающей территории (адресные ориентиры): Российская Федерация, Республика Тыва, г. Кызыл, ул. Ленина, д. 3					
Кадастровый номер земельного участка (при наличии), в отношении которого установлена граница прилегающей территории: 17:18:0105011:42, 17:18:0105011:8 Площадь прилегающей территории: 681 кв.м. Условный номер прилегающих территорий: 181					
Обозначение характерных точек границ	Координаты, м		Обозначение характерных точек границ	Координаты, м	
	X	Y		X	Y
н1	155409.54	207021.19	2	155409.20	207061.47
н2	155411.65	207024.49	3	155402.82	207022.56
н3	155424.33	207094.22	н1	155409.54	207021.19
1	155414.46	207097.08			

ГРАФИЧЕСКАЯ ЧАСТЬ



Масштаб 1:730

Условные обозначения:

17:18:0105011:42 17:18:0105011:8	Кадастровый номер земельного участка (объекта недвижимости), по отношению к которому устанавливается прилегающая территория
	Граница прилегающей территории
	Граница земельного участка (объекта недвижимости), по отношению к которому устанавливается прилегающая территория
	Границы зоны с особыми условиями использования территории, территориальной зоны
	Границы учтенных земельных участков
н1	Обозначение характерных точек границ


183) дополнить приложением 182 следующего содержания:

«






Приложение 182
к Правилам благоустройства территории
городского округа «Город Кызыл Республики Тыва»

Схема расположения границ прилегающих территорий к земельному участку по адресу: Российская Федерация, Республика Тыва, г. Кызыл, ул. Ленина, д. 10»					
Местоположение прилегающей территории (адресные ориентиры): Российская Федерация, Республика Тыва, г. Кызыл, ул. Ленина, д. 10					
Кадастровый номер земельного участка (при наличии), в отношении которого установлена граница прилегающей территории: 17:18:0105010:45 Площадь прилегающей территории: 467 кв.м. Условный номер прилегающих территорий: 182					
Обозначение характерных точек границ	Координаты, м		Обозначение характерных точек границ	Координаты, м	
	X	Y		X	Y
1	2	3	4	5	6
1	155427.24	206829.05	4	155395.34	206834.87
2	155430.94	206851.01	5	155398.91	206856.51
н1	155431.98	206855.06	6	155424.61	206852.08
3	155401.78	206861.80	7	155420.58	206830.19
н2	155392.10	206855.77	1	155427.24	206829.05
н3	155388.14	206836.14			

ГРАФИЧЕСКАЯ ЧАСТЬ



Условные обозначения:

17:18:0105010:45	Кадастровый номер земельного участка (объекта недвижимости), по отношению к которому устанавливается прилегающая территория
	Граница прилегающей территории
	Граница земельного участка (объекта недвижимости), по отношению к которому устанавливается прилегающая территория
	Границы зоны с особыми условиями использования территории, территориальной зоны
	Границы учтенных земельных участков
	Граница кадастрового квартала
н1	Обозначение характерных точек границ

184) дополнить приложением 183 следующего содержания:

«

Приложение 183
к Правилам благоустройства территории
городского округа «Город Кызыл Республики Тыва»


Схема расположения границ прилегающих территорий к земельному участку по адресу: Российская Федерация, Республика Тыва, г. Кызыл, ул. Ленина, д. 13

Местоположение прилегающей территории (адресные ориентиры): Российская Федерация, Республика Тыва, г. Кызыл, ул. Ленина, д. 13





Кадастровый номер земельного участка (при наличии), в отношении которого установлена граница прилегающей территории: 17:18:0105010:196 Площадь прилегающей территории: 590 кв.м. Условный номер прилегающих территорий: 183

Обозначение характерных точек границ	Координаты, м		Обозначение характерных точек границ	Координаты, м	
	Х	Y		Х	Y
н1	155357.02	206736.31	3	155316.01	206747.75
н2	155367.24	206791.45	н3	155315.21	206744.07
1	155359.00	206793.21	н1	155357.02	206736.31
2	155349.92	206741.52			

ГРАФИЧЕСКАЯ ЧАСТЬ



Условные обозначения:

17:18:0105010:196	Кадастровый номер земельного участка (объекта недвижимости), по отношению к которому устанавливается прилегающая территория
	Граница прилегающей территории
	Граница земельного участка (объекта недвижимости), по отношению к которому устанавливается прилегающая территория
	Границы зоны с особыми условиями использования территории, территориальной зоны
	Границы учтенных земельных участков
н1	Обозначение характерных точек границ

»;

185) дополнить приложением 184 следующего содержания:

«

Приложение 184
к Правилам благоустройства территории
городского округа «Город Кызыл Республики Тыва»

<i>Схема расположения границ прилегающих территорий к земельному участку по адресу: Российская Федерация, Республика Тыва, г. Кызыл, ул. Ленина, д. 17»</i>					
Местоположение прилегающей территории (адресные ориентиры): Российская Федерация, Республика Тыва, г. Кызыл, ул. Ленина, д. 17					
Кадастровый номер земельного участка (при наличии), в отношении которого установлена граница прилегающей территории: 17:18:0105010:1427, 17:18:0105010:1426					
Площадь прилегающей территории: 507 кв.м. Условный номер прилегающих территорий: 184					
Обозначение характерных точек границ	Координаты, м		Обозначение характерных точек границ	Координаты, м	
	Координаты, м	Координаты, м		Координаты, м	Координаты, м
н1	155336.90	206639.29	3	155331.75	206647.12
н2	155339.72	206643.25	4	155316.38	206649.42
н3	155346.50	206677.58	н4	155314.80	206640.52
1	155337.27	206679.61	н5	155331.09	206637.44
2	155335.76	206671.83	н1	155336.90	206639.29

ГРАФИЧЕСКАЯ ЧАСТЬ

Условные обозначения:

17:18:0105010:1427 17:18:0105010:1426	Кадастровый номер земельного участка (объекта недвижимости), по отношению к которому устанавливается прилегающая территория
	Граница прилегающей территории
	Граница земельного участка (объекта недвижимости), по отношению к которому устанавливается прилегающая территория
	Границы зоны с особыми условиями использования территории, территориальной зоны
	Границы учтенных земельных участков
	Граница кадастрового квартала
н1	Обозначение характерных точек границ

»;

186) дополнить приложением 185 следующего содержания:


«

Приложение 185
к Правилам благоустройства территории
городского округа «Город Кызыл Республики Тыва»

<i>Схема расположения границ прилегающих территорий к земельному участку по адресу: Российская Федерация, Республика Тыва, г. Кызыл, ул. Ленина, д. 18»</i>					
Местоположение прилегающей территории (адресные ориентиры): Российская Федерация, Республика Тыва, г. Кызыл, ул. Ленина, д. 18					
Кадастровый номер земельного участка (при наличии), в отношении которого установлена граница прилегающей территории: 17:18:0105010:167 Площадь прилегающей территории: 1148 кв.м. Условный номер прилегающих территорий: 185					
Обозначение характерных точек границ	Координаты, м		Обозначение характерных точек границ	Координаты, м	
	Х	У		Х	У
н1	155416.53	206622.78	10	155364.59	206658.93
1	155417.88	206629.44	11	155364.42	206660.52
2	155381.44	206636.99	12	155369.99	206691.32
3	155381.65	206639.02	13	155371.11	206692.39

4	155378.65	206640.14	14	155372.47	206693.03
5	155374.89	206642.95	н3	155360.32	206694.60
6	155371.99	206647.26	н4	155352.11	206649.80
7	155371.18	206651.91	н5	155355.62	206645.10
8	155371.40	206655.86	н6	155357.72	206639.86
н2	155367.14	206656.52	н7	155356.61	206634.47
9	155365.56	206657.37	н1	155416.53	206622.78

ГРАФИЧЕСКАЯ ЧАСТЬ



Условные обозначения:

	Граница прилегающей территории
17:18:0105010:167	Кадастровый номер земельного участка (объекта недвижимости), по отношению к которому устанавливается прилегающая территория
	Граница земельного участка, по отношению к которому устанавливается прилегающая территория
	Границы зоны с особыми условиями использования территории, территориальной зоны
	Границы учтенных земельных участков
н1	Обозначение характерных точек границ

187) дополнить приложением 186 следующего содержания:

«

Приложение 186
к Правилам благоустройства территории
городского округа «Город Кызыл Республики Тыва»


*Схема расположения границ прилегающих территорий к земельному участку
по адресу: Российская Федерация, Республика Тыва, г. Кызыл, ул. Ленина, д. 21»*

Местоположение прилегающей территории (адресные ориентиры): Российская Федерация, Республика Тыва, г. Кызыл, ул. Ленина, д. 21

Кадастровый номер земельного участка (при наличии), в отношении которого установлена граница прилегающей территории: 17:18:0105010:296. Площадь прилегающей территории: 278 кв.м. Условный номер прилегающих территорий: 186

Обозначение характерных точек границ	Координаты, м		Обозначение характерных точек границ	Координаты, м	
	X	Y		X	Y
н1	155321.27	206545.56	2	155315.59	206546.18
н2	155330.23	206592.92	н1	155321.27	206545.56
1	155324.50	206593.81			

ГРАФИЧЕСКАЯ ЧАСТЬ



Условные обозначения:

17:18:0105010:296	Кадастровый номер земельного участка (объекта недвижимости), по отношению к которому устанавливается прилегающая территория
	Граница прилегающей территории
	Граница земельного участка (объекта недвижимости), по отношению к которому устанавливается прилегающая территория

	Границы зоны с особыми условиями использования территории, территориальной зоны
	Границы учтенных земельных участков
н1	Обозначение характерных точек границ

188) дополнить приложением 187 следующего содержания:

«

Приложение 187
к Правилам благоустройства территории
городского округа «Город Кызыл Республики Тыва»

<i>Схема расположения границ прилегающих территорий к земельному участку по адресу: Российская Федерация, Республика Тыва, г. Кызыл, ул. Ленина, д. 23»</i>					
Местоположение прилегающей территории (адресные ориентиры): Российская Федерация, Республика Тыва, г. Кызыл, ул. Ленина, д. 23					
Кадастровый номер земельного участка (при наличии), в отношении которого установлена граница прилегающей территории: 17:18:0105010:48. Площадь прилегающей территории: 344 кв.м. Условный номер прилегающих территорий: 187					
Обозначение характерных точек границ	Координаты, м		Обозначение характерных точек границ	Координаты, м	
	Х	У		Х	У
н1	155311.10	206491.16	2	155313.71	206545.09
н2	155319.38	206541.68	3	155304.88	206492.12
н3	155321.27	206545.56	н1	155311.10	206491.16
1	155315.59	206546.18			

ГРАФИЧЕСКАЯ ЧАСТЬ



Условные обозначения:

17:18:0105010:48	Кадастровый номер земельного участка (объекта недвижимости), по отношению к которому устанавливается прилегающая территория
	Граница прилегающей территории
	Граница земельного участка (объекта недвижимости), по отношению к которому устанавливается прилегающая территория
	Границы зоны с особыми условиями использования территории, территориальной зоны
	Границы учтенных земельных участков
н1	Обозначение характерных точек границ

189) дополнить приложением 188 следующего содержания:

«

Приложение 188
к Правилам благоустройства территории
городского округа «Город Кызыл Республики Тыва»

<i>Схема расположения границ прилегающих территорий к земельному участку по адресу: Российская Федерация, Республика Тыва, г. Кызыл, ул. Ленина, д. 24»</i>			
Местоположение прилегающей территории (адресные ориентиры): Российская Федерация, Республика Тыва, г. Кызыл, ул. Ленина, д. 24			
Кадастровый номер земельного участка (при наличии), в отношении которого установлена граница прилегающей территории: 17:18:0105010:135 Площадь прилегающей территории: 322 кв.м. Условный номер прилегающих территорий: 188			
	Координаты, м		Координаты, м

Обозначение характерных точек границ	X	Y	Обозначение характерных точек границ	X	Y
1	155330.35	206499.89	н2	155324.06	206501.10
2	155339.84	206547.70	1	155330.35	206499.89
н1	155333.08	206548.79			

ГРАФИЧЕСКАЯ ЧАСТЬ



Условные обозначения:

17:18:0105010:135	Кадастровый номер земельного участка (объекта недвижимости), по отношению к которому устанавливается прилегающая территория
	Граница прилегающей территории
	Граница земельного участка (объекта недвижимости), по отношению к которому устанавливается прилегающая территория
	Границы зоны с особыми условиями использования территории, территориальной зоны
	Границы учтенных земельных участков
н1	Обозначение характерных точек границ


190) дополнить приложением 189 следующего содержания:

«

Приложение 189
к Правилам благоустройства территории
городского округа «Город Кызыл Республики Тыва»

<i>Схема расположения границ прилегающих территорий к земельному участку по адресу: Российская Федерация, Республика Тыва, г. Кызыл, ул. Ленина, д. 27</i>					
Местоположение прилегающей территории (адресные ориентиры): Российская Федерация, Республика Тыва, г. Кызыл, ул. Ленина, д. 27					
Кадастровый номер земельного участка (при наличии), в отношении которого установлена граница прилегающей территории: 17:18:0105010:185. Площадь прилегающей территории: 127 кв.м. Условный номер прилегающих территорий: 189					
Обозначение характерных точек границ	Координаты, м		Обозначение характерных точек границ	Координаты, м	
	X	Y		X	Y
н1	155307.19	206470.02	2	155301.71	206470.99
н2	155311.10	206491.16	н1	155307.19	206470.02
1	155304.88	206492.12			

ГРАФИЧЕСКАЯ ЧАСТЬ



Условные обозначения:

17:18:0105010:185	Кадастровый номер земельного участка (объекта недвижимости), по отношению к которому устанавливается прилегающая территория
	Граница прилегающей территории
	Граница земельного участка (объекта недвижимости), по отношению к которому устанавливается прилегающая территория
	Границы зоны с особыми условиями использования территории, территориальной зоны
	Границы учтенных земельных участков

н1	Обозначение характерных точек границ
----	--------------------------------------

191) дополнить приложением 190 следующего содержания:

«

Приложение 190
к Правилам благоустройства территории
городского округа «Город Кызыл Республики Тыва»

<p><i>Схема расположения границ прилегающих территорий к земельному участку по адресу: Российская Федерация, Республика Тыва, г. Кызыл, ул. Ленина, д. 32</i></p> <p>Местоположение прилегающей территории (адресные ориентиры): Российская Федерация, Республика Тыва, г. Кызыл, ул. Ленина, д. 32</p> <p>Кадастровый номер земельного участка (при наличии), в отношении которого установлена граница прилегающей территории: 17:18:0105010:1558. Площадь прилегающей территории: 1013 кв.м.</p> <p>Условный номер прилегающих территорий: 190</p>					
Обозначение характерных точек границ	Координаты, м		Обозначение характерных точек границ	Координаты, м	
	Х	У		Х	У
н1	155300.15	206231.09	7	155301.14	206279.69
1	155302.21	206239.02	8	155297.28	206286.89
2	155299.27	206239.02	9	155299.01	206295.96
3	155288.61	206240.36	н2	155289.87	206298.68
4	155295.14	206246.09	н3	155277.91	206234.31
5	155300.34	206254.62	н1	155300.15	206231.09
6	155302.74	206268.76			

ГРАФИЧЕСКАЯ ЧАСТЬ



Условные обозначения:

17:18:0105010:1558	Кадастровый номер земельного участка (объекта недвижимости), по отношению к которому устанавливается прилегающая территория
	Граница прилегающей территории
	Граница земельного участка (объекта недвижимости), по отношению к которому устанавливается прилегающая территория
	Границы зоны с особыми условиями использования территории, территориальной зоны
	Границы учтенных земельных участков
1	Обозначение характерных точек границ

192) дополнить приложением 191 следующего содержания:

«




П Приложение 191
к Правилам благоустройства территории
городского округа «Город Кызыл Республики Тыва»

<p><i>Схема расположения границ прилегающих территорий к земельному участку по адресу: Российская Федерация, Республика Тыва, г. Кызыл, ул. Ленина, д. 30</i></p> <p>Местоположение прилегающей территории (адресные ориентиры): Российская Федерация, Республика Тыва, г. Кызыл, ул. Ленина, д.30</p> <p>Кадастровый номер земельного участка (при наличии), в отношении которого установлена граница прилегающей территории: 17:18:0105010:128 Площадь прилегающей территории: 518 кв.м. Условный номер прилегающих территорий: 191</p>					
Обозначение характерных точек границ	Координаты, м		Обозначение характерных точек границ	Координаты, м	
	Х	У		Х	У
1	155345.73	206365.76	н4	155297.94	206336.48
н1	155346.57	206370.56	2	155306.33	206335.01
н2	155314.02	206377.13	3	155313.49	206371.44
н3	155305.14	206373.46	1	155345.73	206365.76

ГРАФИЧЕСКАЯ ЧАСТЬ



Условные обозначения:

17:18:0105010:128	Кадастровый номер земельного участка (объекта недвижимости), по отношению к которому устанавливается прилегающая территория
	Граница прилегающей территории
	Граница земельного участка (объекта недвижимости), по отношению к которому устанавливается прилегающая территория
	Границы зоны с особыми условиями использования территории, территориальной зоны
	Границы учтенных земельных участков
h1	Обозначение характерных точек границ

193) дополнить приложением 192 следующего содержания:

«

Приложение 192
к Правилам благоустройства территории
городского округа «Город Кызыл Республики Тыва»




»;

<p><i>Схема расположения границ прилегающих территорий к земельному участку по адресу: Российская Федерация, Республика Тыва, г. Кызыл, ул. Ленина, д. 11</i></p> <p>Местоположение прилегающей территории (адресные ориентиры): Российская Федерация, Республика Тыва, г. Кызыл, ул. Ленина, дом 11</p> <p>Кадастровый номер земельного участка (при наличии), в отношении которого установлена граница прилегающей территории: 17:18:0105010:2 Площадь прилегающей территории: 483 кв.м. Условный номер прилегающих территорий: 192</p>					
Обозначение характерных точек границ	Координаты, м		Обозначение характерных точек границ	Координаты, м	
	X	Y		X	Y
h1	155367.24	206791.45	2	155357.08	206793.68
h2	155376.30	206836.99	h1	155367.24	206791.45
1	155365.93	206839.06			

ГРАФИЧЕСКАЯ ЧАСТЬ



Условные обозначения:

17:18:0105010:2	Кадастровый номер земельного участка (объекта недвижимости), по отношению к которому устанавливается прилегающая территория
	Граница прилегающей территории
	Граница земельного участка (объекта недвижимости), по отношению к которому устанавливается прилегающая территория
	Границы зоны с особыми условиями использования территории, территориальной зоны
	Границы учтенных земельных участков

	Граница кадастрового квартала
н1	Обозначение характерных точек границ

»;

194) дополнить приложением 193 следующего содержания:

«

Приложение 193
к Правилам благоустройства территории
городского округа «Город Кызыл Республики Тыва»

<i>Схема расположения границ прилегающих территорий к земельному участку по адресу: Российская Федерация, Республика Тыва, г. Кызыл, ул. Ленина, д. 14</i>					
Местоположение прилегающей территории (адресные ориентиры): Российская Федерация, Республика Тыва, г. Кызыл, ул. Ленина, дом 14					
Кадастровый номер земельного участка (при наличии), в отношении которого установлена граница прилегающей территории: 17:18:0105010:165 Площадь прилегающей территории: 435 кв.м. Условный номер прилегающих территорий: 193					
Обозначение характерных точек границ	Координаты, м		Обозначение характерных точек границ	Координаты, м	
	X	Y		X	Y
1	155374.65	206727.22	н2	155367.67	206728.75
2	155385.62	206787.06	1	155374.65	206727.22
н1	155378.68	206788.79			

ГРАФИЧЕСКАЯ ЧАСТЬ

Условные обозначения:

17:18:0105010:165	Кадастровый номер земельного участка (объекта недвижимости), по отношению к которому устанавливается прилегающая территория
	Граница прилегающей территории
	Граница земельного участка (объекта недвижимости), по отношению к которому устанавливается прилегающая территория
	Границы зоны с особыми условиями использования территории, территориальной зоны
	Границы учтенных земельных участков
н1	Обозначение характерных точек границ

»;


195) дополнить приложением 194 следующего содержания:

«





Приложение 194
к Правилам благоустройства территории
городского округа «Город Кызыл Республики Тыва»

<i>Схема расположения границ прилегающих территорий к земельному участку по адресу: Российская Федерация, Республика Тыва, г. Кызыл, ул. Ленина, д. 28</i>					
Местоположение прилегающей территории (адресные ориентиры): Российская Федерация, Республика Тыва, г. Кызыл, ул. Ленина, дом 28					
Кадастровый номер земельного участка (при наличии), в отношении которого установлена граница прилегающей территории: 17:18:0105010:149 Площадь прилегающей территории: 922 кв.м. Условный номер прилегающих территорий: 194					
Обозначение характерных точек границ	Координаты, м		Обозначение характерных точек границ	Координаты, м	
	X	Y		X	Y
н1	155352.38	206388.12	н2	155318.02	206439.40
1	155354.36	206398.84	н3	155309.97	206397.13
2	155325.68	206404.46	н1	155352.38	206388.12
3	155332.03	206436.66			

ГРАФИЧЕСКАЯ ЧАСТЬ



Условные обозначения:

17:18:0105010:149	Кадастровый номер земельного участка (объекта недвижимости), по отношению к которому устанавливается прилегающая территория
	Граница прилегающей территории
	Граница земельного участка (объекта недвижимости), по отношению к которому устанавливается прилегающая территория
	Границы зоны с особыми условиями использования территории, территориальной зоны
	Границы учтенных земельных участков
н1	Обозначение характерных точек границ

196) дополнить приложением 195 следующего содержания:





«

Приложение 195
к Правилам благоустройства территории
городского округа «Город Кызыл Республики Тыва»

<p><i>Схема расположения границ прилегающих территорий к земельному участку по адресу: Российская Федерация, Республика Тыва, г. Кызыл, ул. Ленина, д. 36</i></p> <p>Местоположение прилегающей территории (адресные ориентиры): Российская Федерация, Республика Тыва, г. Кызыл, ул. Ленина, дом 36</p> <p>Кадастровый номер земельного участка (при наличии), в отношении которого установлена граница прилегающей территории: 17:18:0105009:24 Площадь прилегающей территории: 1955 кв.м. Условный номер прилегающих территорий: 195</p>					
Обозначение характерных точек границ	Координаты, м		Обозначение характерных точек границ	Координаты, м	
	Х	Y		Х	Y
1	155390.74	206105.73	н6	155260.18	206135.91
2	155385.57	206075.84	н7	155257.21	206133.21
н1	155391.37	206075.13	н8	155255.47	206129.38
н2	155396.42	206104.06	н9	155234.39	206017.79
н3	155395.72	206107.46	н10	155243.44	206016.34
н4	155394.15	206110.16	3	155264.06	206130.12
н5	155391.71	206111.70	1	155390.74	206105.73

ГРАФИЧЕСКАЯ ЧАСТЬ



Условные обозначения:17:18:0105009:24	Кадастровый номер земельного участка (объекта недвижимости), по отношению к которому устанавливается прилегающая территория
	Граница прилегающей территории
	Граница земельного участка (объекта недвижимости), по отношению к которому устанавливается прилегающая территория
	Граница кадастрового квартала
	Границы учтенных земельных участков

-----	Границы зоны с особыми условиями использования территории, территориальной зоны
н1	Обозначение характерных точек границ


197) дополнить приложением 196 следующего содержания:

«

Приложение 196
к Правилам благоустройства территории
городского округа «Город Кызыл Республики Тыва»

<p><i>Схема расположения границ прилегающих территорий к земельному участку по адресу: Российская Федерация, Республика Тыва, г. Кызыл, ул. Ленина, д. 44</i></p> <p>Местоположение прилегающей территории (адресные ориентиры): Российская Федерация, Республика Тыва, г. Кызыл, ул. Ленина, дом 44</p> <p>Кадастровый номер земельного участка (при наличии), в отношении которого установлена граница прилегающей территории: 17:18:0105009:101 Площадь прилегающей территории: 1415 кв.м. Условный номер прилегающих территорий: 196</p>					
Обозначение характерных точек границ	Координаты, м		Обозначение характерных точек границ	Координаты, м	
	X	Y		X	Y
н1	155265.19	205901.72	н10	155227.42	205980.43
н2	155273.60	205944.25	н11	155228.29	205975.20
н3	155283.92	205961.33	н12	155224.81	205957.60
н4	155289.55	205992.84	н13	155222.54	205954.29
н5	155279.24	205994.80	н14	155216.09	205920.30
н6	155263.36	205907.50	н15	155216.97	205915.42
н7	155221.32	205915.40	н16	155219.58	205912.99
н8	155240.58	206016.80	н17	155222.37	205910.55
н9	155234.39	206017.79	н1	155265.19	205901.72

ГРАФИЧЕСКАЯ ЧАСТЬ



Условные обозначения:

17:18:0105009:101	Кадастровый номер земельного участка (объекта недвижимости), по отношению к которому устанавливается прилегающая территория
	Граница прилегающей территории
	Граница земельного участка (объекта недвижимости), по отношению к которому устанавливается прилегающая территория
	Границы учтенных земельных участков
	Границы зоны с особыми условиями использования территории, территориальной зоны
н1	Обозначение характерных точек границ

198) дополнить приложением 197 следующего содержания:

«

Приложение 197
к Правилам благоустройства территории
городского округа «Город Кызыл Республики Тыва»

Схема расположения границ прилегающих территорий к земельному участку по адресу: Российская Федерация, Республика Тыва, г. Кызыл, ул. Ленина, д. 50

Местоположение прилегающей территории (адресные ориентиры): Российская Федерация, Республика Тыва, г. Кызыл, ул. Ленина, дом 50

Кадастровый номер земельного участка (при наличии), в отношении которого установлена граница прилегающей территории: 17:18:0105009:500 Площадь прилегающей территории: 331 кв.м. Условный номер прилегающих территорий: 197

Обозначение характерных точек границ	Координаты, м		Обозначение характерных точек границ	Координаты, м	
	X	Y		X	Y
н1	155196.16	205667.28	8	155200.34	205690.90
1	155196.91	205670.92	н2	155201.14	205695.00
2	155178.28	205674.44	н3	155176.25	205699.13
3	155179.41	205682.11	н4	155174.19	205698.38
4	155176.61	205682.43	н5	155170.12	205679.41
5	155178.17	205690.82	н6	155171.24	205674.82
6	155180.94	205690.39	н7	155177.98	205671.03
7	155181.66	205694.51	н1	155196.16	205667.28

ГРАФИЧЕСКАЯ ЧАСТЬ



Условные обозначения:

17:18:0105009:500	Кадастровый номер земельного участка (объекта недвижимости), по отношению к которому устанавливается прилегающая территория
	Граница прилегающей территории
	Граница земельного участка (объекта недвижимости), по отношению к которому устанавливается прилегающая территория
	Границы зоны с особыми условиями использования территории, территориальной зоны
	Границы учтенных земельных участков
н1	Обозначение характерных точек границ

« 199) дополнить приложением 198 следующего содержания: »;

Приложение 198
к Правилам благоустройства территории
городского округа «Город Кызыл Республики Тыва»

Схема расположения границ прилегающих территорий к земельному участку по адресу: Российская Федерация, Республика Тыва, г. Кызыл, ул. Ленина, д. 79

Местоположение прилегающей территории (адресные ориентиры):

Российская Федерация, Республика Тыва, г. Кызыл, ул. Ленина, д. 79. Российская Федерация, Республика Тыва, г. Кызыл, ул. Ленина, участок 79 "а"

Кадастровый номер земельного участка (при наличии), в отношении которого установлена граница прилегающей территории: 17:18:0105008:374. 17:18:0105008:2834 Площадь прилегающей территории: 715 кв.м. Условный номер прилегающих территорий: 198

Обозначение характерных точек границ	Координаты, м		Обозначение характерных точек границ	Координаты, м	
	X	Y		X	Y
н1	155033.97	205265.89	6	154980.20	205280.79

1	155034.95	205270.65	7	154991.80	205339.69
2	155045.06	205323.46	8	154996.97	205365.02
н2	155051.12	205354.88	н3	154994.70	205365.52
3	155048.78	205355.22	9	154980.20	205295.29
4	155043.90	205330.29	н4	154976.28	205276.97
5	155032.30	205271.29	н1	155033.97	205265.89

ГРАФИЧЕСКАЯ ЧАСТЬ



Условные обозначения:

	Граница прилегающей территории
17:18:0105008:374	Кадастровый номер земельного участка (объекта недвижимости), по отношению к которому устанавливается прилегающая территория
17:18:0105008:2834	
17:18:0105008	Номер кадастрового квартала
	Границы учтенных земельных участков
1	Обозначение характерных точек границ

200) дополнить приложением 199 следующего содержания:

«

Приложение 199
к Правилам благоустройства территории
городского округа «Город Кызыл Республики Тыва»

<i>Схема расположения границ прилегающих территорий к земельному участку по адресу: Российская Федерация, Республика Тыва, г. Кызыл, ул. Ленина, д. 15</i>					
Местоположение прилегающей территории (адресные ориентиры): Российская Федерация, Республика Тыва, г. Кызыл, ул. Ленина, дом №15					
Кадастровый номер земельного участка (при наличии), в отношении которого установлена граница прилегающей территории: 17:18:0105010:57, 17:18:0105010:221 Площадь прилегающей территории: 695 кв.м. Условный номер прилегающих территорий: 199					
Обозначение характерных точек границ	Координаты, м		Обозначение характерных точек границ	Координаты, м	
	Х	У		Х	У
н1	155346.50	206678.56	3	155341.41	206700.19
н2	155357.02	206736.31	4	155340.44	206691.53
н3	155318.50	206743.09	5	155338.45	206680.03
1	155317.25	206737.17	н1	155346.50	206678.56
2	155347.76	206730.97			

ГРАФИЧЕСКАЯ ЧАСТЬ



Условные обозначения:

17:18:0105010:57	Кадастровый номер земельного участка (объекта недвижимости), по отношению к которому устанавливается прилегающая территория
17:18:0105010:221	
	Граница прилегающей территории

	Граница земельного участка (объекта недвижимости), по отношению к которому устанавливается прилегающая территория
	Границы зоны с особыми условиями использования территории, территориальной зоны
	Границы учтенных земельных участков
	Граница кадастрового квартала
н1	Обозначение характерных точек границ

201) дополнить приложением 200 следующего содержания:

«

Приложение 200
к Правилам благоустройства территории
городского округа «Город Кызыл Республики Тыва»

<p><i>Схема расположения границ прилегающих территорий к земельному участку по адресу: Российская Федерация, Республика Тыва, г. Кызыл, ул. Ленина, д. 19</i></p> <p>Местоположение прилегающей территории (адресные ориентиры): Российская Федерация, Республика Тыва, г. Кызыл, ул. Ленина, д.19</p> <p>Кадастровый номер земельного участка (при наличии), в отношении которого установлена граница прилегающей территории: 17:18:0105010:184 Площадь прилегающей территории: 540 кв.м. Условный номер прилегающих территорий: 200</p>					
Обозначение характерных точек границ	Координаты, м		Обозначение характерных точек границ	Координаты, м	
	X	Y		X	Y
н1	155330.23	206592.92	4	155325.15	206615.13
н2	155334.61	206616.18	5	155324.75	206612.24
н3	155333.56	206620.85	6	155326.28	206611.93
н4	155329.95	206624.72	7	155325.92	206609.26
н5	155296.67	206631.06	8	155324.25	206609.56
1	155295.16	206622.09	9	155323.67	206606.26
2	155319.30	206618.30	н6	155321.14	206594.69
3	155318.84	206616.15	н1	155330.23	206592.92

ГРАФИЧЕСКАЯ ЧАСТЬ



Условные обозначения:

17:18:0105010:184	Кадастровый номер земельного участка (объекта недвижимости), по отношению к которому устанавливается прилегающая территория
	Граница прилегающей территории
	Граница земельного участка (объекта недвижимости), по отношению к которому устанавливается прилегающая территория
	Границы зоны с особыми условиями использования территории, территориальной зоны
	Границы учтенных земельных участков
н1	Обозначение характерных точек границ

202) дополнить приложением 201 следующего содержания:

«

Приложение 201
к Правилам благоустройства территории
городского округа «Город Кызыл Республики Тыва»

Схема расположения границ прилегающих территорий к земельному участку по адресу: Российская Федерация, Республика Тыва, г. Кызыл, ул. Лопсанчапа, № 43 "а"

Местоположение прилегающей территории (адресные ориентиры): Российская Федерация, Республика Тыва, г. Кызыл, ул. Лопсанчапа, № 43 "а"
 Кадастровый номер земельного участка (при наличии), в отношении которого установлена граница прилегающей территории: 17:18:0105060:391, 17:18:0105060:976 Площадь прилегающей территории: 5604 кв.м. Условный номер прилегающих территорий: 201

Обозначение характерных точек границ	Координаты, м		Обозначение характерных точек границ	Координаты, м	
	X	Y		X	Y
h1	152573.57	205168.90	2	152556.21	205218.31
h2	152589.95	205211.52	3	152562.31	205204.91
h3	152594.26	205222.52	4	152559.83	205205.20
h4	152601.91	205234.24	5	152553.73	205217.80
h5	152615.54	205239.74	6	152536.42	205220.11
h6	152622.23	205260.30	7	152539.23	205241.37
h7	152556.71	205267.89	8	152526.64	205243.77
h8	152554.20	205252.23	h9	152515.82	205179.60
1	152560.71	205251.31	h1	152573.57	205168.90

ГРАФИЧЕСКАЯ ЧАСТЬ



Условные обозначения::18:0105060:391 17:18:0105060:976	Кадастровый номер земельного участка (объекта недвижимости), по отношению к которому устанавливается прилегающая территория
	Граница прилегающей территории
	Граница земельного участка (объекта недвижимости), по отношению к которому устанавливается прилегающая территория
	Границы зоны с особыми условиями использования территории, территориальной зоны
	Границы учтенных земельных участков
	Граница кадастрового квартала
h1	Обозначение характерных точек границ

203) дополнить приложением 202 следующего содержания:

«

»;

Приложение 202
к Правилам благоустройства территории
городского округа «Город Кызыл Республики Тыва»

Схема расположения границ прилегающих территорий к земельному участку по адресу: Российская Федерация, Республика Тыва, г. Кызыл, ул. Магистральная, № 4/4

Местоположение прилегающей территории (адресные ориентиры): Российская Федерация, Республика Тыва, г. Кызыл, ул. Магистральная, № 4/4
 Кадастровый номер земельного участка (при наличии), в отношении которого установлена граница прилегающей территории: 17:18:0105059:308, 17:18:0105059:142 Площадь прилегающей территории: 13864 кв.м. Условный номер прилегающих территорий: 202

Обозначение характерных точек границ	Координаты, м		Обозначение характерных точек границ	Координаты, м	
	X	Y		X	Y
h1	153602.06	210307.93	h1	153602.06	210307.93
h2	153611.00	210535.28	1	153595.98	210321.97
h3	153418.49	210541.53	2	153599.34	210522.38

н4	153416.70	210310.16	3	153450.22	210525.51
н5	153511.84	210303.46	4	153445.42	210325.57

ГРАФИЧЕСКАЯ ЧАСТЬ



Условные обозначения:

17:18:0105059:308 17:18:0105059:142	Кадастровый номер земельного участка (объекта недвижимости), по отношению к которому устанавливается прилегающая территория
	Граница прилегающей территории
	Граница земельного участка (объекта недвижимости), по отношению к которому устанавливается прилегающая территория
	Границы зоны с особыми условиями использования территории, территориальной зоны
	Границы учтенных земельных участков
	Граница кадастрового квартала
н1	Обозначение характерных точек границ

204) дополнить приложением 203 следующего содержания:

«

Приложение 203
к Правилам благоустройства территории
городского округа «Город Кызыл Республики Тыва»

<i>Схема расположения границ прилегающих территорий к земельному участку по адресу: Российская Федерация, Республика Тыва, г. Кызыл, ул. Магистральная, № 14/4</i>					
Местоположение прилегающей территории (адресные ориентиры): Российская Федерация, Республика Тыва, г. Кызыл, ул. Магистральная, № 14/4					
Кадастровый номер земельного участка (при наличии), в отношении которого установлена граница прилегающей территории: 17:18:0105051:51 Площадь прилегающей территории: 953 кв.м. Условный номер прилегающих территорий: 203					
Обозначение характерных точек границ	Координаты, м		Обозначение характерных точек границ	Координаты, м	
	X	Y		X	Y
1	2	3	4	5	6
1	153250.69	207419.79	н3	153251.23	207415.18
2	153255.27	207467.94	н4	153309.84	207410.11
н1	153244.41	207469.07	3	153310.24	207418.64
н2	153239.69	207418.48	1	153250.69	207419.79

ГРАФИЧЕСКАЯ ЧАСТЬ



Условные обозначения:

17:18:0105051:51	Кадастровый номер земельного участка (объекта недвижимости), по отношению к которому устанавливается прилегающая территория
	Граница прилегающей территории
	Граница земельного участка (объекта недвижимости), по отношению к которому устанавливается прилегающая территория
	Границы зоны с особыми условиями использования территории, территориальной зоны

	Границы учтенных земельных участков
	Граница кадастрового квартала
н1	Обозначение характерных точек границ

»;

205) дополнить приложением 204 следующего содержания:

«

Приложение 204
к Правилам благоустройства территории
городского округа «Город Кызыл Республики Тыва»

<i>Схема расположения границ прилегающих территорий к земельному участку по адресу: Российская Федерация, Республика Тыва, г. Кызыл, ул. Магистральная, в районе ГУ МЧС России по Республике Тыва</i>					
Местоположение прилегающей территории (адресные ориентиры): Российская Федерация, Республика Тыва, г. Кызыл, ул. Магистральная, в районе ГУ МЧС России по Республике Тыва.					
Кадастровый номер земельного участка (при наличии), в отношении которого установлена граница прилегающей территории: 17:18:0105059:1160 Площадь прилегающей территории: 5097 кв.м. Условный номер прилегающих территорий: 204					
Обозначение характерных точек границ	Координаты, м		Обозначение характерных точек границ	Координаты, м	
	X	Y		X	Y
н1	153505.36	210655.24	2	153444.24	210654.99
н2	153502.90	210746.80	3	153444.31	210737.14
1	153449.16	210750.26	4	153480.84	210737.39
н3	153417.37	210750.37	5	153480.64	210655.00
н4	153418.71	210655.46	н1	153505.36	210655.24

ГРАФИЧЕСКАЯ ЧАСТЬ

Условные обозначения:

17:18:0105059:1160	Кадастровый номер земельного участка (объекта недвижимости), по отношению к которому устанавливается прилегающая территория
	Граница прилегающей территории
	Граница земельного участка (объекта недвижимости), по отношению к которому устанавливается прилегающая территория
	Границы зоны с особыми условиями использования территории, территориальной зоны
	Границы учтенных земельных участков
	Граница кадастрового квартала
н1	Обозначение характерных точек границ

»;

206) дополнить приложением 205 следующего содержания:

«

Приложение 205
к Правилам благоустройства территории
городского округа «Город Кызыл Республики Тыва»

<i>Схема расположения границ прилегающих территорий к земельному участку по адресу: Российская Федерация, Республика Тыва, г. Кызыл, ул. Магистральная, 2/1</i>					
Местоположение прилегающей территории (адресные ориентиры): Российская Федерация, Республика Тыва, г. Кызыл, ул. Магистральная, д. 2/1					
Кадастровый номер земельного участка (при наличии), в отношении которого установлена граница прилегающей территории: 17:18:0105017:65 Площадь прилегающей территории: 8746 кв.м. Условный номер прилегающих территорий: 205					
Обозначение характерных точек границ	Координаты, м		Обозначение характерных точек границ	Координаты, м	
	X	Y		X	Y

н1	153421.12	213327.48	17	153351.17	213359.85
н2	153422.66	213351.69	18	153358.27	213361.43
н3	153419.97	213362.83	19	153359.11	213357.26
1	153400.71	213372.58	7	153368.46	213360.23
2	153390.28	213365.12	20	153324.96	213339.38
3	153366.21	213342.66	21	153321.80	213355.48
4	153335.42	213331.71	22	153314.40	213359.66
5	153316.61	213327.46	23	153301.35	213361.43
6	153305.70	213320.88	н6	153279.50	213359.38
н4	153298.54	213308.65	н7	153292.94	213317.71
н5	153308.53	213277.91	24	153302.94	213326.39
н1	153421.12	213327.48	25	153313.20	213333.79
7	153368.46	213360.23	20	153324.96	213339.38
8	153372.36	213364.63	26	153314.93	213367.59
9	153375.50	213368.24	н8	153311.22	213392.04
10	153381.15	213375.22	н9	153268.18	213398.57
11	153327.64	213391.46	н10	153274.33	213373.59
12	153322.19	213379.98	27	153298.28	213369.98
13	153322.31	213372.27	26	153314.93	213367.59
14	153330.27	213358.17	17	153351.17	213359.85
15	153340.47	213360.32	18	153358.27	213361.43
16	153352.01	213355.68	19	153359.11	213357.26

ГРАФИЧЕСКАЯ ЧАСТЬ



Условные обозначения:

17:18:0105017:65	Кадастровый номер земельного участка (объекта недвижимости), по отношению к которому устанавливается прилегающая территория
	Граница прилегающей территории
	Граница земельного участка (объекта недвижимости), по отношению к которому устанавливается прилегающая территория
	Границы зоны с особыми условиями использования территории, территориальной зоны
	Границы учтенных земельных участков
	Граница кадастрового квартала
н1	Обозначение характерных точек границ


207) дополнить приложением 206 следующего содержания:

«

Приложение 106
к Правилам благоустройства территории
городского округа «Город Кызыл Республики Тыва»

Схема расположения границ прилегающих территорий к земельному участку по адресу: Российская Федерация, Республика Тыва, г. Кызыл, ул. Магистральная, 2/2					
Местоположение прилегающей территории (адресные ориентиры): Российская Федерация, Республика Тыва, г. Кызыл, ул. Магистральная, 2/2					
Кадастровый номер земельного участка (при наличии), в отношении которого установлена граница прилегающей территории: 17:18:0105017:1146, 17:18:0105017:1147. Площадь прилегающей территории: 8071 кв.м. Условный номер прилегающих территорий: 206					
Обозначение характерных точек границ	Координаты, м		Обозначение характерных точек границ	Координаты, м	
	X	Y		X	Y
н1	153423.04	213169.55	2	153393.77	213240.12
н2	153421.12	213327.48	н4	153412.99	213167.43
н3	153305.07	213275.99	н1	153423.04	213169.55
1	153322.73	213244.56			

ГРАФИЧЕСКАЯ ЧАСТЬ



Условные обозначения:

17:18:0105017:1146 17:18:0105017:1147	Кадастровый номер земельного участка (объекта недвижимости), по отношению к которому устанавливается прилегающая территория
	Граница прилегающей территории
	Граница земельного участка (объекта недвижимости), по отношению к которому устанавливается прилегающая территория
	Границы зоны с особыми условиями использования территории, территориальной зоны
	Границы учтенных земельных участков
	Граница кадастрового квартала
н1	Обозначение характерных точек границ

208) дополнить приложением 207 следующего содержания:

«

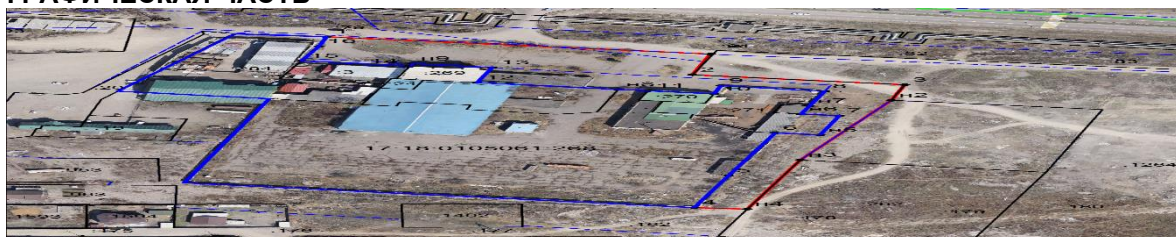
Приложение 207
к Правилам благоустройства территории
городского округа «Город Кызыл Республики Тыва»

Схема расположения границ прилегающих территорий к земельному участку по адресу: Российская Федерация, Республика Тыва, г. Кызыл, ул. Магистральная, д. 15

Местоположение прилегающей территории (адресные ориентиры): Российская Федерация, Республика Тыва, г. Кызыл, ул. Магистральная, д. 15
Кадастровый номер земельного участка (при наличии), в отношении которого установлена граница прилегающей территории: 17:18:0105061:268 Площадь прилегающей территории: 7558 кв.м. Условный номер прилегающих территорий: 207

Обозначение характерных точек границ	Координаты, м		Обозначение характерных точек границ	Координаты, м	
	X	Y		X	Y
1	153225.85	206685.64	н7	153136.62	206819.88
н1	153203.43	206792.30	8	153155.39	206824.05
2	153176.69	206787.32	9	153162.81	206795.22
3	153163.82	206846.20	10	153152.29	206793.32
н2	153143.80	206842.59	11	153156.06	206774.90
н3	153067.00	206817.25	н8	153157.90	206766.70
н4	153003.62	206802.43	12	153166.69	206727.41
4	153005.62	206787.70	13	153186.10	206731.69
5	153046.78	206797.34	н9	153191.08	206709.64
6	153101.80	206810.24	14	153187.73	206708.82
н5	153099.18	206822.74	15	153194.72	206678.68
7	153123.98	206828.10	16	153213.51	206683.50
н6	153126.18	206817.36	1	153225.85	206685.64

ГРАФИЧЕСКАЯ ЧАСТЬ



Условные обозначения:

17:18:0105061:268	Кадастровый номер земельного участка (объекта недвижимости), по отношению к которому устанавливается прилегающая территория
	Граница прилегающей территории
	Граница земельного участка (объекта недвижимости), по отношению к которому устанавливается прилегающая территория

»;

	Границы зоны с особыми условиями использования территории, территориальной зоны
	Границы учтенных земельных участков
н1	Обозначение характерных точек границ

209) дополнить приложением 208 следующего содержания:

«

Приложение 208
к Правилам благоустройства территории
городского округа «Город Кызыл Республики Тыва»

<p><i>Схема расположения границ прилегающих территорий к земельному участку по адресу: Российская Федерация, Республика Тыва, г. Кызыл, ул. Магистральная, д. 32</i></p> <p>Местоположение прилегающей территории (адресные ориентиры): Российская Федерация, Республика Тыва, г. Кызыл, ул. Магистральная, д. 32</p> <p>Кадастровый номер земельного участка (при наличии), в отношении которого установлена граница прилегающей территории: 17:18:0105050:152 Площадь прилегающей территории: 2298 кв.м. Условный номер прилегающих территорий: 208</p>					
Обозначение характерных точек границ	Координаты, м		Обозначение характерных точек границ	Координаты, м	
	X	Y		X	Y
н1	153495.74	206199.00	3	153437.66	206222.39
н2	153487.61	206250.65	4	153437.22	206224.89
н3	153399.61	206223.87	5	153475.30	206229.93
н4	153404.01	206197.03	6	153489.23	206197.77
1	153419.08	206188.00	н1	153495.74	206199.00
2	153425.18	206192.53			

ГРАФИЧЕСКАЯ ЧАСТЬ



Условные обозначения:

17:18:0105050:152	Кадастровый номер земельного участка (объекта недвижимости), по отношению к которому устанавливается прилегающая территория
	Граница прилегающей территории
	Граница земельного участка (объекта недвижимости), по отношению к которому устанавливается прилегающая территория
	Границы зоны с особыми условиями использования территории, территориальной зоны
	Границы учтенных земельных участков
	Граница кадастрового квартала
н1	Обозначение характерных точек границ

210) дополнить приложением 209 следующего содержания:

«

Приложение 209
к Правилам благоустройства территории
городского округа «Город Кызыл Республики Тыва»

<p><i>Схема расположения границ прилегающих территорий к земельному участку по адресу: Российская Федерация, Республика Тыва, г. Кызыл, ул. Магистральная, д. 34</i></p> <p>Местоположение прилегающей территории (адресные ориентиры): Российская Федерация, Республика Тыва, г. Кызыл, ул. Магистральная, д. 34</p> <p>Кадастровый номер земельного участка (при наличии), в отношении которого установлена граница прилегающей территории: 17:18:0105050:1280, 17:18:0105050:1273. Площадь прилегающей территории: 2029 кв.м. Условный номер прилегающих территорий: 209</p>			
	Координаты, м		Координаты, м

Обозначение характерных точек границ	X	Y	Обозначение характерных точек границ	X	Y
н1	153496.37	206129.93	3	153440.72	206139.57
н2	153489.67	206190.56	4	153437.76	206155.40
н3	153419.88	206177.16	5	153437.42	206157.19
н4	153412.96	206163.87	6	153435.15	206168.05
н5	153420.77	206129.93	7	153486.65	206175.84
1	153424.30	206129.30	8	153491.75	206129.39
2	153443.38	206125.39	н1	153496.37	206129.93

ГРАФИЧЕСКАЯ ЧАСТЬ



Условные обозначения:

17:18:0105050:1280 17:18:0105050:1273	Кадастровый номер земельного участка (объекта недвижимости), по отношению к которому устанавливается прилегающая территория
	Граница прилегающей территории
	Граница земельного участка (объекта недвижимости), по отношению к которому устанавливается прилегающая территория
	Границы зоны с особыми условиями использования территории, территориальной зоны
	Границы учтенных земельных участков
	Граница кадастрового квартала
н1	Обозначение характерных точек границ

»;

211) дополнить приложением 210 следующего содержания:

«

Приложение 210
к Правилам благоустройства территории
городского округа «Город Кызыл Республики Тыва»

<i>Схема расположения границ прилегающих территорий к земельному участку по адресу: Российская Федерация, Республика Тыва, г. Кызыл, ул. Магистральная, д. 20Б</i>					
Местоположение прилегающей территории (адресные ориентиры): Российская Федерация, Республика Тыва, г. Кызыл, ул. Магистральная, д.20 Б Кадастровый номер земельного участка (при наличии), в отношении которого установлена граница прилегающей территории: 17:18:0105051:1397. Площадь прилегающей территории: 1918 кв.м. Условный номер прилегающих территорий: 210					
Обозначение характерных точек границ	Координаты, м		Обозначение характерных точек границ	Координаты, м	
	X	Y		X	Y
1	153277.27	206967.34	9	153261.70	207043.25
2	153276.22	206981.75	10	153272.35	207053.46
3	153243.12	206978.94	н2	153269.94	207062.85
4	153240.50	206978.72	11	153258.86	207061.20
5	153232.98	207016.82	12	153260.80	207048.40
6	153235.30	207014.71	13	153242.40	207044.95
7	153237.37	207012.84	н3	153231.45	207047.50
8	153255.25	207007.91	н4	153223.44	207045.44
н1	153255.05	207037.88	н5	153239.70	206962.98
			1	153277.27	206967.34

ГРАФИЧЕСКАЯ ЧАСТЬ



Условные обозначения:

17:18:0105051:1397	Кадастровый номер земельного участка (объекта недвижимости), по отношению к которому устанавливается прилегающая территория
	Граница прилегающей территории
	Граница земельного участка (объекта недвижимости), по отношению к которому устанавливается прилегающая территория
	Границы учтенных земельных участков
	Граница кадастрового квартала
	Границы зоны с особыми условиями использования территории, территориальной зоны
n1	Обозначение характерных точек границ

212) дополнить приложением 211 следующего содержания:

«

Приложение 211
к Правилам благоустройства территории
городского округа «Город Кызыл Республики Тыва»

<i>Схема расположения границ прилегающих территорий к земельному участку по адресу: Российская Федерация, Республика Тыва, г. Кызыл, ул. Магистральная, д. 30</i>					
<i>Местоположение прилегающей территории (адресные ориентиры): Российская Федерация, Республика Тыва, г. Кызыл, ул. Магистральная, д.30</i>					
<i>Кадастровый номер земельного участка (при наличии), в отношении которого установлена граница прилегающей территории: 17:18:0105050:143 Площадь прилегающей территории: 2010 кв.м. Условный номер прилегающих территорий: 211</i>					
Обозначение характерных точек границ	Координаты, м		Обозначение характерных точек границ	Координаты, м	
	X	Y		X	Y
1	153418.18	206276.52	n7	153388.98	206333.02
2	153415.67	206282.18	7	153387.85	206337.62
3	153412.62	206281.55	8	153409.87	206330.98
n1	153401.22	206273.84	9	153419.87	206324.16
n2	153394.74	206269.46	10	153421.64	206319.21
n3	153393.62	206274.32	n8	153424.50	206319.83
n4	153397.02	206276.50	n9	153416.21	206355.57
4	153395.27	206284.29	n10	153376.39	206349.09
5	153406.85	206302.49	n11	153372.17	206348.03
6	153405.21	206315.33	n12	153377.90	206323.90
n5	153382.36	206325.60	n13	153392.08	206257.38
n6	153381.22	206331.76	n14	153394.04	206265.08
11	153409.07	206274.39			
1	153418.18	206276.52			

ГРАФИЧЕСКАЯ ЧАСТЬ



Условные обозначения:

17:18:0105050:143	Кадастровый номер земельного участка (объекта недвижимости), по отношению к которому устанавливается прилегающая территория
	Граница прилегающей территории
	Граница земельного участка (объекта недвижимости), по отношению к которому устанавливается прилегающая территория
	Границы учтенных земельных участков
	Граница кадастрового квартала
	Границы зоны с особыми условиями использования территории, территориальной зоны
n1	Обозначение характерных точек границ

213) дополнить приложением 212 следующего содержания:

«

Приложение 212
к Правилам благоустройства территории
городского округа «Город Кызыл Республики Тыва»

<p><i>Схема расположения границ прилегающих территорий к земельному участку по адресу: Российская Федерация, Республика Тыва, г. Кызыл, ул. Маяковского, д. 91</i></p> <p>Местоположение прилегающей территории (адресные ориентиры): Российская Федерация, Республика Тыва, г. Кызыл, ул. Маяковского, д. 91</p> <p>Кадастровый номер земельного участка (при наличии), в отношении которого установлена граница прилегающей территории: 17:18:0105052:780 Площадь прилегающей территории: 1166 кв.м. Условный номер прилегающих территорий: 212</p>					
Обозначение характерных точек границ	Координаты, м		Обозначение характерных точек границ	Координаты, м	
	X	Y		X	Y
n1	153807.97	207861.94	1	153722.14	207896.95
n2	153808.49	207893.12	2	153729.12	207896.08
n3	153804.91	207900.96	3	153798.49	207893.30
n4	153798.76	207903.30	4	153797.97	207862.12
n5	153722.52	207906.94	n1	153807.97	207861.94

ГРАФИЧЕСКАЯ ЧАСТЬ



Условные обозначения:

17:18:0105052:780	Кадастровый номер земельного участка (объекта недвижимости), по отношению к которому устанавливается прилегающая территория
	Граница прилегающей территории
	Граница земельного участка (объекта недвижимости), по отношению к которому устанавливается прилегающая территория

	Границы зоны с особыми условиями использования территории, территориальной зоны
	Границы учтенных земельных участков
н1	Обозначение характерных точек границ

214) дополнить приложением 213 следующего содержания:

«

Приложение 2013
к Правилам благоустройства территории
городского округа «Город Кызыл Республики Тыва»

<i>Схема расположения границ прилегающих территорий к земельному участку по адресу: Российская Федерация, Республика Тыва, г. Кызыл, ул. Мира, д. 15а</i>					
Местоположение прилегающей территории (адресные ориентиры): Российская Федерация, Республика Тыва, г. Кызыл, ул. Мира, д. 15а					
Кадастровый номер земельного участка (при наличии), в отношении которого установлена граница прилегающей территории: 17:18:0105050:102 Площадь прилегающей территории: 1688 кв.м. Условный номер прилегающих территорий: 213					
Обозначение характерных точек границ	Координаты, м		Обозначение характерных точек границ	Координаты, м	
	X	Y		X	Y
н1	153802.52	206058.75	н2	153701.27	206038.91
1	153799.37	206076.37	н1	153802.52	206058.75
2	153698.48	206053.43			

ГРАФИЧЕСКАЯ ЧАСТЬ



Условные обозначения:

17:18:0105050:102	Кадастровый номер земельного участка (объекта недвижимости), по отношению к которому устанавливается прилегающая территория
	Граница прилегающей территории
	Граница земельного участка (объекта недвижимости), по отношению к которому устанавливается прилегающая территория
	Границы зоны с особыми условиями использования территории, территориальной зоны
	Границы учтенных земельных участков
	Граница кадастрового квартала
1	Обозначение характерных точек границ






215) дополнить приложением 214 следующего содержания:

«

Приложение 214
к Правилам благоустройства территории
городского округа «Город Кызыл Республики Тыва»

<i>Схема расположения границ прилегающих территорий к земельному участку по адресу: Российская Федерация, Республика Тыва, г. Кызыл, ул. Мира, д. 15б</i>					
Местоположение прилегающей территории (адресные ориентиры): Российская Федерация, Республика Тыва, г. Кызыл, ул. Мира, д. 15б					
Кадастровый номер земельного участка (при наличии), в отношении которого установлена граница прилегающей территории: 17:18:0105050:1002 Площадь прилегающей территории: 1574 кв.м. Условный номер прилегающих территорий: 214					
Обозначение характерных точек границ	Координаты, м		Обозначение характерных точек границ	Координаты, м	
	X	Y		X	Y
н1	153701.27	206038.91	н2	153586.77	206016.81
1	153698.48	206053.43	н1	153701.27	206038.91
2	153585.18	206029.04			

Условные обозначения:

17:18:0105050:1002	Кадастровый номер земельного участка (объекта недвижимости), по отношению к которому устанавливается прилегающая территория
	Граница прилегающей территории
	Граница земельного участка (объекта недвижимости), по отношению к которому устанавливается прилегающая территория
	Границы зоны с особыми условиями использования территории, территориальной зоны
	Границы учтенных земельных участков
	Граница кадастрового квартала
1	Обозначение характерных точек границ

»;



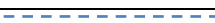

216) дополнить приложением 215 следующего содержания:

«

Приложение 2015
к Правилам благоустройства территории
городского округа «Город Кызыл Республики Тыва»

<p><i>Схема расположения границ прилегающих территорий к земельному участку по адресу: Российская Федерация, Республика Тыва, г. Кызыл, ул. Мира, д. 13/7</i></p> <p>Местоположение прилегающей территории (адресные ориентиры): Российская Федерация, Республика Тыва, г. Кызыл, ул. Мира, д. 13/7</p> <p>Кадастровый номер земельного участка (при наличии), в отношении которого установлена граница прилегающей территории: 17:18:0105050:1021, 17:18:0105050:1022, 17:18:0105050:1023 Площадь прилегающей территории: 479 кв.м. Условный номер прилегающих территорий: 215</p>					
Обозначение характерных точек границ	Координаты, м		Обозначение характерных точек границ	Координаты, м	
	X	Y		X	Y
1	153683.03	206632.17	3	153661.26	206630.35
н1	153682.01	206641.06	4	153670.24	206631.10
н2	153651.58	206638.26	1	153683.03	206632.17
2	153652.30	206629.60			
ГРАФИЧЕСКАЯ ЧАСТЬ					
					

Условные обозначения:

17:18:0105050:1021, 17:18:0105050:1022 17:18:0105050:1023	Кадастровый номер земельного участка (объекта недвижимости), по отношению к которому устанавливается прилегающая территория
	Граница прилегающей территории
	Граница земельного участка (объекта недвижимости), по отношению к которому устанавливается прилегающая территория
	Границы зоны с особыми условиями использования территории, территориальной зоны
	Границы учтенных земельных участков
н1	Обозначение характерных точек границ

»;

217) дополнить приложением 216 следующего содержания:

«

Приложение 216
к Правилам благоустройства территории
городского округа «Город Кызыл Республики Тыва»

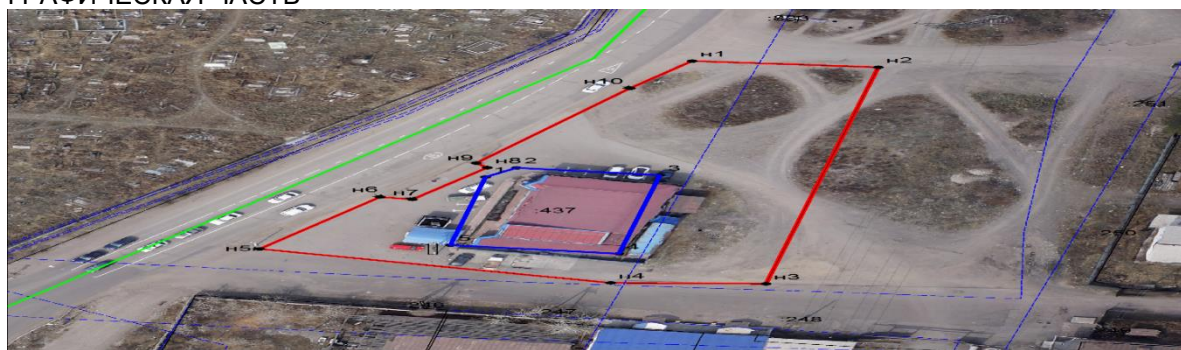
Схема расположения границ прилегающих территорий к земельному участку по адресу: Российская Федерация, Республика Тыва, г. Кызыл, ул. Мира, д. 17

Местоположение прилегающей территории (адресные ориентиры): Российская Федерация, Республика Тыва, г. Кызыл, ул. Мира, дом 17






Кадастровый номер земельного участка (при наличии), в отношении которого установлена граница прилегающей территории: 17:18:0105050:437. Площадь прилегающей территории: 2679 кв.м. Условный номер прилегающих территорий: 216

Обозначение характерных точек границ	Координаты, м		Обозначение характерных точек границ	Координаты, м	
	X	Y		X	Y
н1	153971.44	206151.63	н6	153921.17	206115.47
н2	153969.16	206173.21	н7	153920.32	206119.16
н3	153889.08	206160.15	н8	153932.06	206127.87
н4	153889.46	206142.17	н9	153933.76	206126.55
н5	153901.96	206101.46	н10	153961.40	206144.44

ГРАФИЧЕСКАЯ ЧАСТЬ



Условные обозначения:

17:18:0105050:437	Кадастровый номер земельного участка (объекта недвижимости), по отношению к которому устанавливается прилегающая территория
	Граница прилегающей территории
	Граница земельного участка (объекта недвижимости), по отношению к которому устанавливается прилегающая территория
	Границы зоны с особыми условиями использования территории, территориальной зоны
	Границы учтенных земельных участков
	Граница кадастрового квартала
н1	Обозначение характерных точек границ

»;

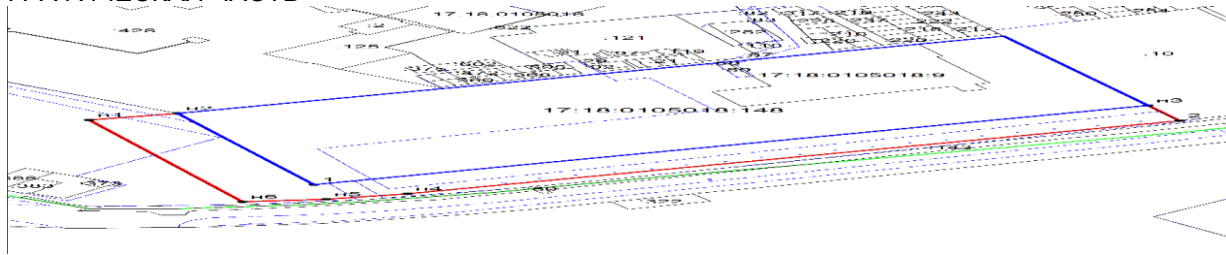
218) дополнить приложением 217 следующего содержания:

«

Приложение 217
к Правилам благоустройства территории
городского округа «Город Кызыл Республики Тыва»

<i>Схема расположения границ прилегающих территорий к земельному участку по адресу: Российская Федерация, Республика Тыва, г. Кызыл, ул. Монгуша Сата, №9, Российская Федерация, Республика Тыва, г. Кызыл, ул. Монгуша Сата, № 7</i>					
Местоположение прилегающей территории (адресные ориентиры): Российская Федерация, Республика Тыва, г. Кызыл, ул. Монгуша Сата, №9, Российская Федерация, Республика Тыва, г. Кызыл, ул. Монгуша Сата, № 7					
Кадастровый номер земельного участка (при наличии), в отношении которого установлена граница прилегающей территории: 17:18:0105018:9, 17:18:0105018:148 Площадь прилегающей территории: 14494 кв.м. Условный номер прилегающих территорий: 217					
Обозначение характерных точек границ	Координаты, м		Обозначение характерных точек границ	Координаты, м	
	X	Y		X	Y
н1	150891.56	201234.06	н4	150482.09	201620.24
н2	150928.38	201341.76	н5	150451.96	201521.64
1	150532.80	201507.52	н6	150438.27	201420.30
н3	150972.10	202519.26	н1	150891.56	201234.06
2	150887.99	202557.62			

ГРАФИЧЕСКАЯ ЧАСТЬ



Условные обозначения:

17:18:0105018:9 17:18:0105018:148	Кадастровый номер земельного участка (объекта недвижимости), по отношению к которому устанавливается прилегающая территория
	Граница прилегающей территории
	Граница земельного участка (объекта недвижимости), по отношению к которому устанавливается прилегающая территория
	Границы зоны с особыми условиями использования территории, территориальной зоны
	Границы учтенных земельных участков
	Граница кадастрового квартала
n1	Обозначение характерных точек границ


219) дополнить приложением 218 следующего содержания:

«

Приложение 218
к Правилам благоустройства территории
городского округа «Город Кызыл Республики Тыва»

<p><i>Схема расположения границ прилегающих территорий к земельному участку по адресу: Российская Федерация, Республика Тыва, г. Кызыл, от круговой развязки вдоль автомагистрали М-54 в западном направлении на пересечении с ул. Московская</i></p> <p>Местоположение прилегающей территории (адресные ориентиры): Российская Федерация, Республика Тыва, г. Кызыл, от круговой развязки вдоль автомагистрали М-54 в западном направлении на пересечении с ул. Московская</p> <p>Кадастровый номер земельного участка (при наличии), в отношении которого установлена граница прилегающей территории: 17:18:0105019:920 Площадь прилегающей территории: 51782 кв.м. Условный номер прилегающих территорий: 218</p>					
Обозначение характерных точек границ	Координаты, м		Обозначение характерных точек границ	Координаты, м	
	X	Y		X	Y
n1	151310.98	203358.46	n8	151655.72	204008.64
n2	151571.00	203943.54	2	151736.24	204004.70
1	151581.13	203960.16	3	151736.25	204004.42
n3	151590.62	203973.90	n9	151736.95	204056.53
n4	151602.30	203986.68	n10	151614.65	204061.34
n5	151620.84	203999.76	n11	151551.23	204019.44
n6	151631.74	204004.74	n12	151529.71	203997.64
n7	151647.14	204008.40	n13	151447.61	203816.73





ГРАФИЧЕСКАЯ ЧАСТЬ



Условные обозначения:

17:18:0105019:920	Кадастровый номер земельного участка (объекта недвижимости), по отношению к которому устанавливается прилегающая территория
	Граница прилегающей территории

»;

	Граница земельного участка (объекта недвижимости), по отношению к которому устанавливается прилегающая территория
	Граница кадастрового квартала
	Границы учтенных земельных участков
	Границы зоны с особыми условиями использования территории, территориальной зоны
н1	Обозначение характерных точек границ

220) дополнить приложением 219 следующего содержания:

«






Приложение 219
к Правилам благоустройства территории
городского округа «Город Кызыл Республики Тыва»

<p><i>Схема расположения границ прилегающих территорий к земельному участку по адресу: Российская Федерация, Республика Тыва, г. Кызыл, ул. Московская (под АЗС "Южная")</i></p> <p>Местоположение прилегающей территории (адресные ориентиры): Российская Федерация, Республика Тыва, г. Кызыл, ул. Московская (под АЗС "Южная")</p> <p>Кадастровый номер земельного участка (при наличии), в отношении которого установлена граница прилегающей территории: 17:18:0105019:1249 17:18:0105019:1248, 17:18:0105019:823. Площадь прилегающей территории: 5691 кв.м. Условный номер прилегающих территорий: 219</p>					
Обозначение характерных точек границ	Координаты, м		Обозначение характерных точек границ	Координаты, м	
	Х	У		Х	У
н1	152778.05	203953.29	6	152649.18	203974.21
н2	152785.44	203962.52	н4	152653.99	203956.36
н3	152792.98	203980.99	н1	152778.05	203953.29
1	152793.26	203999.37	7	152792.66	204011.92
2	152769.61	203987.98	н5	152794.06	204038.55
3	152769.37	203969.20	8	152712.07	204040.00
4	152684.17	203972.81	9	152710.01	204036.74
5	152677.89	203973.41	10	152708.76	204005.63

ГРАФИЧЕСКАЯ ЧАСТЬ



Условные обозначения:

17:18:0105019:1249,17:18:0105019:1248 17:18:0105019:823	Кадастровый номер земельного участка (объекта недвижимости), по отношению к которому устанавливается прилегающая территория
	Граница прилегающей территории
	Граница земельного участка (объекта недвижимости), по отношению к которому устанавливается прилегающая территория
	Границы зоны с особыми условиями использования территории, территориальной зоны
	Границы учтенных земельных участков
	Граница кадастрового квартала
н1	Обозначение характерных точек границ

221) дополнить приложением 220 следующего содержания:

«

Приложение 220
к Правилам благоустройства территории
городского округа «Город Кызыл Республики Тыва»

Схема расположения границ прилегающих территорий к земельному участку по адресу: Российская Федерация, Республика Тыва, г. Кызыл, ул. Московская 28

Местоположение прилегающей территории (адресные ориентиры): Российская Федерация, Республика Тыва, г. Кызыл, ул. Московская, д 28
 Кадастровый номер земельного участка (при наличии), в отношении которого установлена граница прилегающей территории: 17:18:0105019:165 Площадь прилегающей территории: 2250 кв.м. Условный номер прилегающих территорий: 220

Обозначение характерных точек границ	Координаты, м		Обозначение характерных точек границ	Координаты, м	
	X	Y		X	Y
н1	153002.96	203873.87	н8	152881.00	203829.10
н2	153003.09	203905.66	1	152891.00	203829.18
н3	152999.61	203913.27	н9	152892.06	203843.58
н4	152992.86	203915.68	2	152892.00	203854.42
н5	152889.70	203909.78	3	152889.94	203899.78
н6	152882.91	203906.90	н10	152993.10	203905.68
н7	152879.94	203899.81	н11	152993.28	203873.58

ГРАФИЧЕСКАЯ ЧАСТЬ



Условные обозначения:

17:18:0105019:165	Кадастровый номер земельного участка (объекта недвижимости), по отношению к которому устанавливается прилегающая территория
	Граница прилегающей территории
	Граница земельного участка (объекта недвижимости), по отношению к которому устанавливается прилегающая территория
	Границы зоны с особыми условиями использования территории, территориальной зоны
	Границы учтенных земельных участков
н1	Обозначение характерных точек границ

« 222) дополнить приложением 221 следующего содержания: »;

Приложение 221
к Правилам благоустройства территории
городского округа «Город Кызыл Республики Тыва»

Схема расположения границ прилегающих территорий к земельному участку по адресу: Российская Федерация, Республика Тыва, г. Кызыл, ул. Московская, д. 1






Местоположение прилегающей территории (адресные ориентиры): Российская Федерация, Республика Тыва, город Кызыл, ул. Московская, д. 1
 Кадастровый номер земельного участка (при наличии), в отношении которого установлена граница прилегающей территории: 17:18:0105035:117 Площадь прилегающей территории: 4234 кв.м. Условный номер прилегающих территорий: 221

Обозначение характерных точек границ	Координаты, м		Обозначение характерных точек границ	Координаты, м	
	X	Y		X	Y
н1	153555.91	204070.44	4	153528.60	204085.17
н2	153561.20	204078.54	5	153499.27	204084.63
н3	153579.68	204170.45	н4	153504.50	204069.21
1	153535.88	204177.19	н5	153511.54	204063.92
2	153533.93	204161.84	н6	153547.64	204064.63
3	153544.60	204160.10	н1	153555.91	204070.44

ГРАФИЧЕСКАЯ ЧАСТЬ



Условные обозначения:

17:18:0105035:117	Кадастровый номер земельного участка (объекта недвижимости), по отношению к которому устанавливается прилегающая территория
	Граница прилегающей территории
	Граница земельного участка (объекта недвижимости), по отношению к которому устанавливается прилегающая территория
	Границы зоны с особыми условиями использования территории, территориальной зоны
	Границы учтенных земельных участков
	Граница кадастрового квартала
n1	Обозначение характерных точек границ

223) дополнить приложением 222 следующего содержания:

«


Приложение 222
к Правилам благоустройства территории
городского округа «Город Кызыл Республики Тыва»

<p><i>Схема расположения границ прилегающих территорий к земельному участку по адресу: Российская Федерация, Республика Тыва, г. Кызыл, ул. Московская, д. 2</i></p> <p>Местоположение прилегающей территории (адресные ориентиры): Российская Федерация, Республика Тыва, г. Кызыл, ул. Московская, д. 2</p> <p>Кадастровый номер земельного участка (при наличии), в отношении которого установлена граница прилегающей территории: 17:18:0105005:19 Площадь прилегающей территории: 2544 кв.м. Условный номер прилегающих территорий: 222</p>					
Обозначение характерных точек границ	Координаты, м		Обозначение характерных точек границ	Координаты, м	
	X	Y		X	Y
n1	153550.88	203946.61	1	153462.73	203943.04
n2	153552.06	204014.98	2	153462.96	203961.04
n3	153548.75	204022.42	3	153463.78	203961.04
n4	153542.38	204024.98	4	153463.28	203978.25
n5	153456.79	204025.36	5	153456.23	203978.87
n6	153449.57	204022.60	6	153456.47	204015.36
n7	153446.42	204015.50	7	153458.21	204015.11
n8	153446.23	203979.01	8	153542.06	204014.98
n9	153452.73	203943.06	9	153540.95	203946.46

ГРАФИЧЕСКАЯ ЧАСТЬ



Условные обозначения:

	Граница прилегающей территории
17:18:0105005:19	Кадастровый номер земельного участка (объекта недвижимости), по отношению к которому устанавливается прилегающая территория

	Граница земельного участка, по отношению к которому устанавливается прилегающая территория
	Граница кадастрового квартала
	Границы зоны с особыми условиями использования территории, территориальной зоны
	Границы учтенных земельных участков
н1	Обозначение характерных точек границ

224) дополнить приложением 223 следующего содержания:

«

Приложение 223
к Правилам благоустройства территории
городского округа «Город Кызыл Республики Тыва»

<p><i>Схема расположения границ прилегающих территорий к земельному участку по адресу: Российская Федерация, Республика Тыва, г. Кызыл, ул. Московская, д. 2а</i></p> <p>Местоположение прилегающей территории (адресные ориентиры): Российская Федерация, Республика Тыва, г. Кызыл, ул. Московская, д. 2а</p> <p>Кадастровый номер земельного участка (при наличии), в отношении которого установлена граница прилегающей территории: 17:18:0105005:10 Площадь прилегающей территории: 1117 кв.м. Условный номер прилегающих территорий: 223</p>					
Обозначение характерных точек границ	Координаты, м		Обозначение характерных точек границ	Координаты, м	
	X	Y		X	Y
н1	153553.15	203880.78	7	153538.93	203913.58
н2	153554.29	203946.09	8	153539.18	203895.59
1	153535.86	203946.54	9	153536.27	203895.57
2	153535.86	203935.48	10	153536.47	203884.72
3	153539.54	203934.86	11	153506.80	203885.34
4	153539.13	203920.95	н3	153506.76	203881.27
5	153543.64	203919.92	н1	153553.15	203880.78
6	153543.64	203914.40	7	153538.93	203913.58

ГРАФИЧЕСКАЯ ЧАСТЬ



Условные обозначения:

	Граница прилегающей территории
17:18:0105005:10	Кадастровый номер земельного участка (объекта недвижимости), по отношению к которому устанавливается прилегающая территория
	Граница земельного участка, по отношению к которому устанавливается прилегающая территория
	Границы зоны с особыми условиями использования территории, территориальной зоны
	Границы учтенных земельных участков
н1	Обозначение характерных точек границ

225) дополнить приложением 224 следующего содержания:

«

«Приложение 224
к Правилам благоустройства территории
городского округа «Город Кызыл Республики Тыва»

<p><i>Схема расположения границ прилегающих территорий к земельному участку по адресу: Российская Федерация, Республика Тыва, г. Кызыл, ул. Московская, д. 8</i></p> <p>Местоположение прилегающей территории (адресные ориентиры): Российская Федерация, Республика Тыва, г. Кызыл, ул. Московская, д. 8</p>	
---	--

Кадастровый номер земельного участка (при наличии), в отношении которого установлена граница прилегающей территории: 17:18:0105005:17 Площадь прилегающей территории: 875 кв.м. Условный номер прилегающих территорий: 224

Обозначение характерных точек границ	Координаты, м		Обозначение характерных точек границ	Координаты, м	
	X	Y		X	Y
1	153299.97	203951.36	н2	153293.92	204021.05
2	153301.17	204010.72	н3	153293.38	203951.39
3	153338.62	204009.69	1	153299.97	203951.36
н1	153338.52	204020.19			

ГРАФИЧЕСКАЯ ЧАСТЬ



Условные обозначения:

17:18:0105005:17	Кадастровый номер земельного участка (объекта недвижимости), по отношению к которому устанавливается прилегающая территория
	Граница прилегающей территории
	Граница земельного участка (объекта недвижимости), по отношению к которому устанавливается прилегающая территория
	Границы зоны с особыми условиями использования территории, территориальной зоны
	Границы учтенных земельных участков
н1	Обозначение характерных точек границ

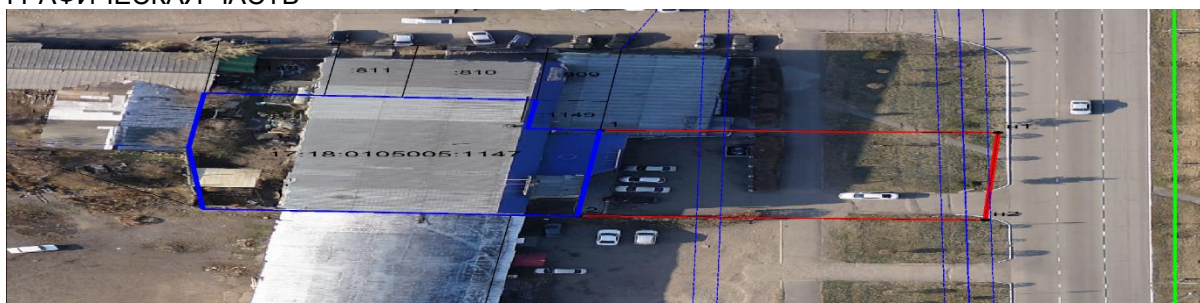
226) дополнить приложением 225 следующего содержания:

«






Приложение 225
к Правилам благоустройства территории
городского округа «Город Кызыл Республики Тыва»

<i>Схема расположения границ прилегающих территорий к земельному участку по адресу: Российская Федерация, Республика Тыва, г. Кызыл, ул. Московская, д. 24</i>					
Местоположение прилегающей территории (адресные ориентиры): Российская Федерация, Республика Тыва, город Кызыл, ул. Московская, д. 24					
Кадастровый номер земельного участка (при наличии), в отношении которого установлена граница прилегающей территории: 17:18:0105005:1147 Площадь прилегающей территории: 877 кв.м. Условный номер прилегающих территорий: 225					
Обозначение характерных точек границ	Координаты, м		Обозначение характерных точек границ	Координаты, м	
	X	Y		X	Y
1	153259.87	204002.16	2	153233.77	204000.30
н1	153259.19	204035.00	1	153259.87	204002.16
н2	153232.60	204033.95			

ГРАФИЧЕСКАЯ ЧАСТЬ



Условные обозначения:

17:18:0105005:1147	Кадастровый номер земельного участка (объекта недвижимости), по отношению к которому устанавливается прилегающая территория
	Граница прилегающей территории
	Граница земельного участка (объекта недвижимости), по отношению к которому устанавливается прилегающая территория
	Границы зоны с особыми условиями использования территории, территориальной зоны
	Границы учтенных земельных участков
	Граница кадастрового квартала
h1	Обозначение характерных точек границ

227) дополнить приложением 226 следующего содержания:

«






Приложение 226
к Правилам благоустройства территории
городского округа «Город Кызыл Республики Тыва»

<p><i>Схема расположения границ прилегающих территорий к земельному участку по адресу: Российская Федерация, Республика Тыва, г. Кызыл, ул. Московская, д. 24</i></p> <p>Местоположение прилегающей территории (адресные ориентиры): Российская Федерация, Республика Тыва, город Кызыл, ул. Московская, д. 24</p> <p>Кадастровый номер земельного участка (при наличии), в отношении которого установлена граница прилегающей территории: 17:18:0105005:65 Площадь прилегающей территории: 8598 кв.м. Условный номер прилегающих территорий: 226</p>					
Обозначение характерных точек границ	Координаты, м		Обозначение характерных точек границ	Координаты, м	
	X	Y		X	Y
1	153133.87	203763.86	h2	153232.60	204033.95
2	153132.80	203784.15	h3	153148.08	204034.66
h1	153128.01	203838.51	h4	153135.76	204026.12
3	153148.82	203838.26	h5	153124.32	204010.27
4	153147.40	203875.29	h6	153120.09	203985.80
5	153146.33	203890.95	h7	153126.25	203762.45
6	153143.84	203987.78	1	153133.87	203763.86
7	153234.02	203994.81			

ГРАФИЧЕСКАЯ ЧАСТЬ



Условные обозначения:

17:18:0105005:65	Кадастровый номер земельного участка (объекта недвижимости), по отношению к которому устанавливается прилегающая территория
	Граница прилегающей территории
	Граница земельного участка (объекта недвижимости), по отношению к которому устанавливается прилегающая территория
	Границы зоны с особыми условиями использования территории, территориальной зоны
	Границы учтенных земельных участков
	Граница кадастрового квартала
h1	Обозначение характерных точек границ

228) дополнить приложением 227 следующего содержания:

«

Приложение 227
к Правилам благоустройства территории

Схема расположения границ прилегающих территорий к земельному участку по адресу: Российская Федерация, Республика Тыва, г. Кызыл, ул. Московская, д. 70
 Местоположение прилегающей территории (адресные ориентиры): Российская Федерация, Республика Тыва, г. Кызыл, ул. Московская, д. 70
 Кадастровый номер земельного участка (при наличии), в отношении которого установлена граница прилегающей территории: 17:18:0105019:243 Площадь прилегающей территории: 40035 кв.м. Условный номер прилегающих территорий: 227

Обозначение характерных точек границ	Координаты, м		Обозначение характерных точек границ	Координаты, м	
	X	Y		X	Y
1	152427.57	203859.34	13	152419.51	204046.93
2	152438.34	203875.72	14	152372.34	204047.18
3	152485.57	204024.81	15	152348.34	204047.56
4	152486.30	204027.41	16	152253.36	204049.57
5	152486.85	204029.40	17	152235.36	204049.86
6	152488.26	204034.45	18	152239.92	204016.66
7	152488.60	204036.44	19	152254.08	203913.52
8	152487.86	204041.95	20	152261.47	203904.14
9	152482.64	204044.09	21	152261.47	203883.52
10	152474.33	204044.98	22	152266.64	203858.75
11	152469.03	204045.55	23	152289.87	203859.34
12	152437.45	204046.65	24	152317.89	203859.24

ГРАФИЧЕСКАЯ ЧАСТЬ



Условные обозначения:

17:18:0105019:243	Кадастровый номер земельного участка (объекта недвижимости), по отношению к которому устанавливается прилегающая территория
	Граница прилегающей территории
	Границы зоны с особыми условиями использования территории, территориальной зоны
	Границы учтенных земельных участков
	Граница кадастрового квартала
1	Обозначение характерных точек границ

229) дополнить приложением 228 следующего содержания:

«


Приложение 228
 к Правилам благоустройства территории
 городского округа «Город Кызыл Республики Тыва»

Схема расположения границ прилегающих территорий к земельному участку по адресу: Российская Федерация, Республика Тыва, г. Кызыл, ул. Мугур, д. 92"а"
 Местоположение прилегающей территории (адресные ориентиры): Российская Федерация, Республика Тыва, г. Кызыл ул. Мугур, д. 92"а"
 Кадастровый номер земельного участка (при наличии), в отношении которого установлена граница прилегающей территории: 17:18:0105051:245 Площадь прилегающей территории: 306 кв.м. Условный номер прилегающих территорий: 228

Обозначение характерных точек границ	Координаты, м		Обозначение характерных точек границ	Координаты, м	
	X	Y		X	Y
н1	153794.36	207303.65	2	153781.14	207335.30
н2	153789.25	207323.72	н4	153784.36	207303.72
1	153786.13	207345.24	н1	153794.36	207303.65

н3	153780.54	207344.98		
----	-----------	-----------	--	--

ГРАФИЧЕСКАЯ ЧАСТЬ



Условные обозначения:

17:18:0105051:245	Кадастровый номер земельного участка, по отношению к которому устанавливается прилегающая территория
	Граница прилегающей территории
	Граница земельного участка, по отношению к которому устанавливается прилегающая территория
	Границы зоны с особыми условиями использования территории, территориальной зоны
	Границы учтенных земельных участков
н1	Обозначение характерных точек границ

230) дополнить приложением 229 следующего содержания:

«

Приложение 229
к Правилам благоустройства территории
городского округа «Город Кызыл Республики Тыва»

<p><i>Схема расположения границ прилегающих территорий к земельному участку по адресу: Российская Федерация, Республика Тыва, г. Кызыл, ул. Мугур, д. 99/1</i> Местоположение прилегающей территории (адресные ориентиры): Российская Федерация, Республика Тыва, г. Кызыл, ул. Мугур, д. 99/1 Кадастровый номер земельного участка (при наличии), в отношении которого установлена граница прилегающей территории: 17:18:0105051:292 Площадь прилегающей территории: 247 кв.м. Условный номер прилегающих территорий: 228</p>					
Обозначение характерных точек границ	Координаты, м		Обозначение характерных точек границ	Координаты, м	
	X	Y		X	Y
н1	153741.40	207311.56	3	153703.81	207304.90
1	153740.96	207319.11	н2	153706.30	207303.30
2	153703.05	207308.11	н1	153741.40	207311.56

ГРАФИЧЕСКАЯ ЧАСТЬ



Условные обозначения:

17:18:0105051:292	Кадастровый номер земельного участка (объекта недвижимости), по отношению к которому устанавливается прилегающая территория
	Граница прилегающей территории
	Граница объекта недвижимости, по отношению к которому устанавливается прилегающая территория
	Границы зоны с особыми условиями использования территории, территориальной зоны
	Границы учтенных земельных участков
н1	Обозначение характерных точек границ

231) дополнить приложением 230 следующего содержания:

«

»;


Приложение 230
к Правилам благоустройства территории
городского округа «Город Кызыл Республики Тыва»

Схема расположения границ прилегающих территорий к земельному участку по адресу: Российская Федерация, Республика Тыва, г. Кызыл, ул. Набережная, д. 80

Местоположение прилегающей территории (адресные ориентиры): Российская Федерация, Республика Тыва, г. Кызыл, ул. Набережная, д. 80
Кадастровый номер земельного участка (при наличии), в отношении которого установлена граница прилегающей территории: 17:18:0102005:63 Площадь прилегающей территории: 662 кв.м. Условный номер прилегающих территорий: 230

Обозначение характерных точек границ	Координаты, м		Обозначение характерных точек границ	Координаты, м	
	X	Y		X	Y
н1	154936.65	203636.71	3	154881.89	203668.48
н2	154954.76	203662.69	4	154907.79	203711.63
1	154950.38	203665.11	н3	154899.35	203716.99
2	154932.27	203639.13	н4	154873.36	203673.69
н1	154936.65	203636.71	3	154881.89	203668.48

ГРАФИЧЕСКАЯ ЧАСТЬ



Условные обозначения:

17:18:0102005:63	Кадастровый номер земельного участка (объекта недвижимости), по отношению к которому устанавливается прилегающая территория
	Граница прилегающей территории
	Граница земельного участка (объекта недвижимости), по отношению к которому устанавливается прилегающая территория
	Границы зоны с особыми условиями использования территории, территориальной зоны
	Границы учтенных земельных участков
н1	Обозначение характерных точек границ

232) дополнить приложением 231 следующего содержания:

«

Приложение 231
к Правилам благоустройства территории
городского округа «Город Кызыл Республики Тыва»

Схема расположения границ прилегающих территорий к земельному участку по адресу: Российская Федерация, Республика Тыва, г. Кызыл, ул. Ооржака Лопсанчапа, д. 37/7, ГСК "Магистральный 3/1"

Местоположение прилегающей территории (адресные ориентиры): Российская Федерация, Республика Тыва, г. Кызыл, ул. Ооржака Лопсанчапа, д. 37/7, ГСК "Магистральный 3/1"
Кадастровый номер земельного участка (при наличии), в отношении которого установлена граница прилегающей территории: 17:18:0105049:1363, 17:18:0105049:1364, 17:18:0105049:2255, 17:18:0105049:2173 Площадь прилегающей территории: 1358 кв.м. Условный номер прилегающих территорий: 231

Обозначение характерных точек границ	Координаты, м		Обозначение характерных точек границ	Координаты, м	
	X	Y		X	Y
н1	152822.14	205338.10	4	152786.36	205378.08
1	152829.13	205367.87	н3	152780.30	205345.64
н2	152816.69	205370.90	н4	152786.99	205345.28
2	152799.42	205375.00	н1	152822.14	205338.10
3	152792.79	205376.56	4	152786.36	205378.08

ГРАФИЧЕСКАЯ ЧАСТЬ



Условные обозначения:

17:18:0105049:1363, 17:18:0105049:1364 17:18:0105049:2255, 17:18:0105049:2173	Кадастровый номер земельного участка (объекта недвижимости), по отношению к которому устанавливается прилегающая территория
	Граница прилегающей территории
	Граница земельного участка (объекта недвижимости), по отношению к которому устанавливается прилегающая территория
	Границы зоны с особыми условиями использования территории, территориальной зоны
	Границы учтенных земельных участков
n1	Обозначение характерных точек границ

»;

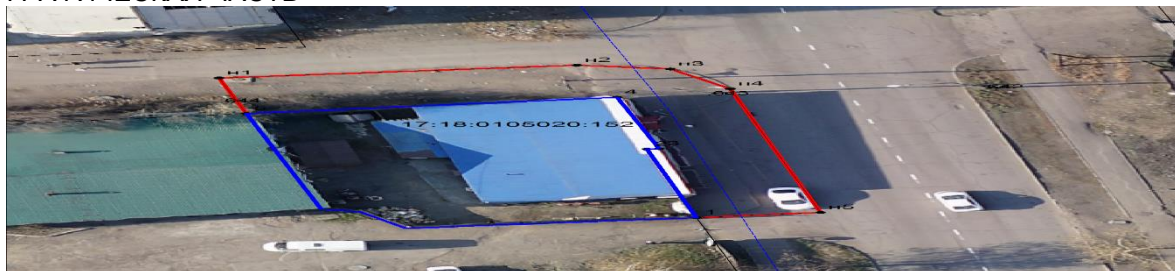
233) дополнить приложением 232 следующего содержания:

«

Приложение 232
к Правилам благоустройства территории
городского округа «Город Кызыл Республики Тыва»

<p><i>Схема расположения границ прилегающих территорий к земельному участку по адресу: Российская Федерация, Республика Тыва, г. Кызыл, ул. Ооржака Лопсанчапа, д. 4</i></p> <p>Местоположение прилегающей территории (адресные ориентиры): Российская Федерация, Республика Тыва, город Кызыл, ул. Ооржака Лопсанчапа, д. 4</p> <p>Кадастровый номер земельного участка (при наличии), в отношении которого установлена граница прилегающей территории: 17:18:0105020:152 Площадь прилегающей территории: 344 кв.м. Условный номер прилегающих территорий: 232</p>					
Обозначение характерных точек границ	Координаты, м		Обозначение характерных точек границ	Координаты, м	
	X	Y		X	Y
n1	153839.65	204709.05	1	153809.84	204734.20
n2	153842.38	204727.89	2	153824.47	204731.58
n3	153841.59	204732.82	3	153824.58	204732.25
n4	153837.36	204735.98	4	153835.54	204730.02
n5	153810.95	204740.74	5	153832.08	204710.48

ГРАФИЧЕСКАЯ ЧАСТЬ



Условные обозначения:

17:18:0105020:152	Кадастровый номер земельного участка (объекта недвижимости), по отношению к которому устанавливается прилегающая территория
	Граница прилегающей территории
	Граница земельного участка (объекта недвижимости), по отношению к которому устанавливается прилегающая территория
	Границы зоны с особыми условиями использования территории, территориальной зоны
	Границы учтенных земельных участков

н1	Обозначение характерных точек границ
----	--------------------------------------

234) дополнить приложением 233 следующего содержания:

«

Приложение 233
к Правилам благоустройства территории
городского округа «Город Кызыл Республики Тыва»

<p><i>Схема расположения границ прилегающих территорий к земельному участку по адресу: Российская Федерация, Республика Тыва, г. Кызыл, ул. Ооржака Лопсанчапа, д. 5</i></p> <p>Местоположение прилегающей территории (адресные ориентиры): Российская Федерация, Республика Тыва, город Кызыл, ул. Ооржака Лопсанчапа, д. 5</p> <p>Кадастровый номер земельного участка (при наличии), в отношении которого установлена граница прилегающей территории: 17:18:0105020:1578 Площадь прилегающей территории: 244 кв.м. Условный номер прилегающих территорий: 233</p>					
Обозначение характерных точек границ	Координаты, м		Обозначение характерных точек границ	Координаты, м	
	Х	У		Х	У
н1	153865.45	204743.71	н2	153845.91	204747.67
1	153867.88	204755.76	н1	153865.45	204743.71
2	153848.99	204759.86			

ГРАФИЧЕСКАЯ ЧАСТЬ



Условные обозначения:

17:18:0105020:1578	Кадастровый номер земельного участка (объекта недвижимости), по отношению к которому устанавливается прилегающая территория
	Граница прилегающей территории
	Граница земельного участка (объекта недвижимости), по отношению к которому устанавливается прилегающая территория
	Границы зоны с особыми условиями использования территории, территориальной зоны
	Границы учтенных земельных участков
н1	Обозначение характерных точек границ

235) дополнить приложением 234 следующего содержания:

«





Приложение 234
к Правилам благоустройства территории
городского округа «Город Кызыл Республики Тыва»

<p><i>Схема расположения границ прилегающих территорий к земельному участку по адресу: Российская Федерация, Республика Тыва, г. Кызыл, ул. Ооржака Лопсанчапа, д. 9</i></p> <p>Местоположение прилегающей территории (адресные ориентиры): Российская Федерация, Республика Тыва, город Кызыл, ул. Ооржака Лопсанчапа, д. 9</p> <p>Кадастровый номер земельного участка (при наличии), в отношении которого установлена граница прилегающей территории: 17:18:0105020:38 Площадь прилегающей территории: 429 кв.м. Условный номер прилегающих территорий: 234</p>					
Обозначение характерных точек границ	Координаты, м		Обозначение характерных точек границ	Координаты, м	
	Х	У		Х	У
н1	153817.03	204752.47	н2	153779.61	204760.39
1	153819.27	204764.36	н1	153817.03	204752.47
2	153782.20	204770.63			

ГРАФИЧЕСКАЯ ЧАСТЬ



Условные обозначения:

17:18:0105020:38	Кадастровый номер земельного участка (объекта недвижимости), по отношению к которому устанавливается прилегающая территория
	Граница прилегающей территории
	Граница земельного участка (объекта недвижимости), по отношению к которому устанавливается прилегающая территория
	Границы зоны с особыми условиями использования территории, территориальной зоны
	Границы учтенных земельных участков
n1	Обозначение характерных точек границ

236) дополнить приложением 235 следующего содержания:

«





Приложение 235
к Правилам благоустройства территории
городского округа «Город Кызыл Республики Тыва»

<p><i>Схема расположения границ прилегающих территорий к земельному участку по адресу: Российская Федерация, Республика Тыва, г. Кызыл, ул. Ооржака Лопсанчапа, д. 23</i></p> <p>Местоположение прилегающей территории (адресные ориентиры): Российская Федерация, Республика Тыва, г. Кызыл, ул. Ооржака Лопсанчапа, д. 23</p> <p>Кадастровый номер земельного участка (при наличии), в отношении которого установлена граница прилегающей территории: 17:18:0105048:353 Площадь прилегающей территории: 2115 кв.м. Условный номер прилегающих территорий: 235</p>					
Обозначение характерных точек границ	Координаты, м		Обозначение характерных точек границ	Координаты, м	
	X	Y		X	Y
n1	153181.37	204886.29	n4	153124.60	204896.85
n2	153192.92	204950.06	n1	153181.37	204886.29
n3	153141.19	204960.40			

ГРАФИЧЕСКАЯ ЧАСТЬ



Условные обозначения:

17:18:0105048:353	Кадастровый номер земельного участка (объекта недвижимости), по отношению к которому устанавливается прилегающая территория
	Граница прилегающей территории
	Граница земельного участка (объекта недвижимости), по отношению к которому устанавливается прилегающая территория
	Границы зоны с особыми условиями использования территории, территориальной зоны
	Границы учтенных земельных участков
n1	Обозначение характерных точек границ

237) дополнить приложением 236 следующего содержания:

«

Приложение 236
к Правилам благоустройства территории
городского округа «Город Кызыл Республики Тыва»

»;






Схема расположения границ прилегающих территорий к земельному участку по адресу: Российская Федерация, Республика Тыва, г. Кызыл, ул. Ооржака Лопсанчапа, д. 40/1
 Местоположение прилегающей территории (адресные ориентиры): Российская Федерация, Республика Тыва, г. Кызыл, ул. Ооржака Лопсанчапа, д.40/1
 Кадастровый номер земельного участка (при наличии), в отношении которого установлена граница прилегающей территории: 17:18:0105048:699 Площадь прилегающей территории: 487 кв.м. Условный номер прилегающих территорий: 236

Обозначение характерных точек границ	Координаты, м		Обозначение характерных точек границ	Координаты, м	
	X	Y		X	Y
н1	153223.48	204821.02	2	153210.96	204856.51
н2	153225.60	204832.95	3	153208.56	204840.69
н3	153222.74	204843.86	4	153214.30	204833.76
н4	153218.02	204852.00	5	153213.30	204827.84
н5	153211.64	204858.66	6	153206.39	204828.94
н6	153178.90	204864.21	7	153205.62	204824.00
1	153178.59	204862.40	н1	153223.48	204821.02

ГРАФИЧЕСКАЯ ЧАСТЬ



Условные обозначения:

17:18:0105048:699	Кадастровый номер земельного участка (объекта недвижимости), по отношению к которому устанавливается прилегающая территория
	Граница прилегающей территории
	Граница земельного участка (объекта недвижимости), по отношению к которому устанавливается прилегающая территория
	Границы зоны с особыми условиями использования территории, территориальной зоны
	Границы учтенных земельных участков
	Граница кадастрового квартала
н1	Обозначение характерных точек границ

»;

238) дополнить приложением 237 следующего содержания:

«

Приложение 237
 к Правилам благоустройства территории
 городского округа «Город Кызыл Республики Тыва»

Схема расположения границ прилегающих территорий к земельному участку по адресу: Российская Федерация, Республика Тыва, г. Кызыл, ул. Островского, д. 2
 Местоположение прилегающей территории (адресные ориентиры): Российская Федерация, Республика Тыва, город Кызыл, ул. Островского, д. 2
 Кадастровый номер земельного участка (при наличии), в отношении которого установлена граница прилегающей территории: 17:18:0105020:211 Площадь прилегающей территории: 939 кв.м. Условный номер прилегающих территорий: 237

Обозначение характерных точек границ	Координаты, м		Обозначение характерных точек границ	Координаты, м	
	X	Y		X	Y
1	153690.00	204223.40	н4	153594.38	204182.57
н1	153691.66	204232.48	2	153600.23	204181.13
н2	153612.43	204243.49	н5	153611.20	204233.60
н3	153606.44	204239.61	3	153612.07	204238.23

ГРАФИЧЕСКАЯ ЧАСТЬ



Условные обозначения:

17:18:0105020:211	Кадастровый номер земельного участка (объекта недвижимости), по отношению к которому устанавливается прилегающая территория
	Граница прилегающей территории
	Граница земельного участка (объекта недвижимости), по отношению к которому устанавливается прилегающая территория
	Границы зоны с особыми условиями использования территории, территориальной зоны
	Границы учтенных земельных участков
	Граница кадастрового квартала
n1	Обозначение характерных точек границ

239) дополнить приложением 238 следующего содержания:


«

Приложение 238
к Правилам благоустройства территории
городского округа «Город Кызыл Республики Тыва»

»;

<p><i>Схема расположения границ прилегающих территорий к земельному участку по адресу: Российская Федерация, Республика Тыва, г. Кызыл, ул. Оюна Курседи, д. 96</i></p> <p>Местоположение прилегающей территории (адресные ориентиры): Российская Федерация, Республика Тыва, г. Кызыл, ул. Оюна Курседи, д. 96</p> <p>Кадастровый номер земельного участка (при наличии), в отношении которого установлена граница прилегающей территории: 17:18:0105038:135 Площадь прилегающей территории: 1520 кв.м. Условный номер прилегающих территорий: 238</p>					
Обозначение характерных точек границ	Координаты, м		Обозначение характерных точек границ	Координаты, м	
	X	Y		X	Y
1	154031.53	207085.12	n6	153977.81	207121.25
n1	154035.87	207090.65	n7	153987.98	207068.35
2	154038.01	207116.35	3	154001.40	207071.16
n2	154038.53	207121.02	n8	153992.38	207113.34
n3	153986.96	207128.76	4	154002.65	207124.31
n4	153983.21	207127.36	n9	154016.92	207111.45
n5	153980.15	207124.93	5	154017.93	207110.12

ГРАФИЧЕСКАЯ ЧАСТЬ



Условные обозначения:

17:18:0105038:135	Кадастровый номер земельного участка (объекта недвижимости), по отношению к которому устанавливается прилегающая территория
	Граница прилегающей территории

	Граница земельного участка (объекта недвижимости), по отношению к которому устанавливается прилегающая территория
	Границы зоны с особыми условиями использования территории, территориальной зоны
	Границы учтенных земельных участков
	Граница кадастрового квартала
н1	Обозначение характерных точек границ


240) дополнить приложением 239 следующего содержания:

«

Приложение 239
к Правилам благоустройства территории
городского округа «Город Кызыл Республики Тыва»

<p><i>Схема расположения границ прилегающих территорий к земельному участку по адресу: Российская Федерация, Республика Тыва, г. Кызыл, ул. Оюна Курседи, д. 151</i></p> <p>Местоположение прилегающей территории (адресные ориентиры): Российская Федерация, Республика Тыва, г. Кызыл, ул. Оюна Курседи, д. 151</p> <p>Кадастровый номер земельного участка (при наличии), в отношении которого установлена граница прилегающей территории: 17:18:0105050:1290 Площадь прилегающей территории: 3027 кв.м. Условный номер прилегающих территорий: 239</p>					
Обозначение характерных точек границ	Координаты, м		Обозначение характерных точек границ	Координаты, м	
	Х	Y		Х	Y
н1	154166.15	206243.54	12	154150.51	206251.60
н2	154126.67	206403.56	13	154151.16	206248.61
1	154113.86	206399.49	14	154131.21	206244.28
2	154117.77	206383.17	н3	154121.37	206241.03
3	154128.45	206339.50	15	154119.97	206244.98
4	154128.75	206338.26	16	154105.85	206241.89
5	154134.74	206314.71	17	154094.51	206239.38
6	154137.22	206304.97	18	154075.81	206235.14
7	154138.68	206305.34	н4	154064.01	206233.79
8	154139.40	206302.43	н5	154065.71	206223.19
9	154143.66	206285.45	н6	154154.69	206240.61
10	154142.20	206285.08	н1	154166.15	206243.54
11	154144.77	206274.69	12	154150.51	206251.60

ГРАФИЧЕСКАЯ ЧАСТЬ



Условные обозначения:

17:18:0105050:1290	Кадастровый номер земельного участка (объекта недвижимости), по отношению к которому устанавливается прилегающая территория
	Граница прилегающей территории
	Граница земельного участка (объекта недвижимости), по отношению к которому устанавливается прилегающая территория
	Границы зоны с особыми условиями использования территории, территориальной зоны
	Границы учтенных земельных участков
	Граница кадастрового квартала
н1	Обозначение характерных точек границ

241) дополнить приложением 240 следующего содержания:

«






Приложение 240
к Правилам благоустройства территории
городского округа «Город Кызыл Республики Тыва»

<p align="center"><i>Схема расположения границ прилегающих территорий к земельному участку по адресу: Российская Федерация, Республика Тыва, г. Кызыл, ул. Оюна Курседи, д. 151</i></p> <p>Местоположение прилегающей территории (адресные ориентиры): Российская Федерация, Республика Тыва, г. Кызыл, ул. Оюна Курседи, д. 151</p> <p>Кадастровый номер земельного участка (при наличии), в отношении которого установлена граница прилегающей территории: 17:18:0105050:1014 Площадь прилегающей территории: 222 кв.м. Условный номер прилегающих территорий: 240</p>					
Обозначение характерных точек границ	Координаты, м		Обозначение характерных точек границ	Координаты, м	
	X	Y		X	Y
н1	154124.02	206412.08	2	154111.70	206408.91
н2	154120.33	206428.74	н1	154124.02	206412.08
1	154107.75	206426.19			

ГРАФИЧЕСКАЯ ЧАСТЬ



Условные обозначения:

17:18:0105050:1014	Кадастровый номер земельного участка (объекта недвижимости), по отношению к которому устанавливается прилегающая территория
	Граница прилегающей территории
	Граница земельного участка (объекта недвижимости), по отношению к которому устанавливается прилегающая территория
	Границы зоны с особыми условиями использования территории, территориальной зоны
	Границы учтенных земельных участков
	Граница кадастрового квартала
н1	Обозначение характерных точек границ

242) дополнить приложением 241 следующего содержания:

«






П Приложение 241
к Правилам благоустройства территории
городского округа «Город Кызыл Республики Тыва»

<p align="center"><i>Схема расположения границ прилегающих территорий к земельному участку по адресу: Российская Федерация, Республика Тыва, г. Кызыл, ул. Оюна Курседи, д. 157 «А»</i></p> <p>Местоположение прилегающей территории (адресные ориентиры): Российская Федерация, Республика Тыва, г. Кызыл, ул. Оюна Курседи, д. 157 "А"</p> <p>Кадастровый номер земельного участка (при наличии), в отношении которого установлена граница прилегающей территории: 17:18:0105021:52 Площадь прилегающей территории: 1710 кв.м. Условный номер прилегающих территорий: 241</p>					
Обозначение характерных точек границ	Координаты, м		Обозначение характерных точек границ	Координаты, м	
	X	Y		X	Y
1	154109.36	205627.62	н4	154096.38	205670.22
н1	154110.80	205633.07	3	154057.63	205682.97
н2	154096.11	205634.19	4	154048.61	205641.17
н3	154087.63	205635.93	н5	154067.11	205636.97
2	154090.24	205649.44	1	154109.36	205627.62

ГРАФИЧЕСКАЯ ЧАСТЬ



Условные обозначения:

17:18:0105021:52	Кадастровый номер земельного участка (объекта недвижимости), по отношению к которому устанавливается прилегающая территория
	Граница прилегающей территории
	Граница земельного участка (объекта недвижимости), по отношению к которому устанавливается прилегающая территория
	Границы зоны с особыми условиями использования территории, территориальной зоны
	Границы учтенных земельных участков
	Граница кадастрового квартала
н1	Обозначение характерных точек границ


243) дополнить приложением 242 следующего содержания:

«






Приложение 242
к Правилам благоустройства территории
городского округа «Город Кызыл Республики Тыва»

<p><i>Схема расположения границ прилегающих территорий к земельному участку по адресу: Российская Федерация, Республика Тыва, г. Кызыл, ул. Оюна Курседи, д. 71</i></p> <p>Местоположение прилегающей территории (адресные ориентиры): Российская Федерация, Республика Тыва, г. Кызыл, ул. Оюна Курседи, дом 71</p> <p>Кадастровый номер земельного участка (при наличии), в отношении которого установлена граница прилегающей территории: 17:18:0105051:302 Площадь прилегающей территории: 1154 кв.м. Условный номер прилегающих территорий: 242</p>					
Обозначение характерных точек границ	Координаты, м		Обозначение характерных точек границ	Координаты, м	
	X	Y		X	Y
н1	153873.69	207476.75	2	153848.15	207538.32
н2	153856.97	207545.69	3	153864.08	207473.97
н3	153768.89	207526.75	н1	153873.69	207476.75
1	153769.85	207521.44			

ГРАФИЧЕСКАЯ ЧАСТЬ



Условные обозначения:

17:18:0105051:302	Кадастровый номер земельного участка (объекта недвижимости), по отношению к которому устанавливается прилегающая территория
	Граница прилегающей территории
	Граница земельного участка (объекта недвижимости), по отношению к которому устанавливается прилегающая территория
	Границы зоны с особыми условиями использования территории, территориальной зоны
	Границы учтенных земельных участков
	Граница кадастрового квартала

»;

н1	Обозначение характерных точек границ
----	--------------------------------------

»;

244) дополнить приложением 243 следующего содержания:

«





Приложение 243
к Правилам благоустройства территории
городского округа «Город Кызыл Республики Тыва»

<p><i>Схема расположения границ прилегающих территорий к земельному участку по адресу: Российская Федерация, Республика Тыва, г. Кызыл, ул. Оюна Курседи, дом 159 а</i></p> <p>Местоположение прилегающей территории (адресные ориентиры): Российская Федерация, Республика Тыва, г. Кызыл, ул. Оюна Курседи, дом 159 а</p> <p>Кадастровый номер земельного участка (при наличии), в отношении которого установлена граница прилегающей территории: 17:18:0105021:3 Площадь прилегающей территории: 204 кв.м. Условный номер прилегающих территорий: 243</p>					
Обозначение характерных точек границ	Координаты, м		Обозначение характерных точек границ	Координаты, м	
	Х	У		Х	У
н1	154086.21	205455.31	3	154068.23	205470.22
1	154087.93	205465.20	н2	154066.15	205458.66
2	154070.11	205467.99	н1	154086.21	205455.31

ГРАФИЧЕСКАЯ ЧАСТЬ



Условные обозначения:

17:18:0105021:3	Кадастровый номер земельного участка (объекта недвижимости), по отношению к которому устанавливается прилегающая территория
	Граница прилегающей территории
	Граница земельного участка (объекта недвижимости), по отношению к которому устанавливается прилегающая территория
	Границы зоны с особыми условиями использования территории, территориальной зоны
	Границы учтенных земельных участков
н1	Обозначение характерных точек границ

»;

245) дополнить приложением 244 следующего содержания:

«






Приложение 344
к Правилам благоустройства территории
городского округа «Город Кызыл Республики Тыва»

<p><i>Схема расположения границ прилегающих территорий к земельному участку по адресу: Российская Федерация, Республика Тыва, г. Кызыл, ул. Оюна Курседи, дом 161</i></p> <p>Местоположение прилегающей территории (адресные ориентиры): Российская Федерация, Республика Тыва, г. Кызыл, ул. Оюна Курседи, дом 161</p> <p>Кадастровый номер земельного участка (при наличии), в отношении которого установлена граница прилегающей территории: 17:18:0105021:49 Площадь прилегающей территории: 2822 кв.м. Условный номер прилегающих территорий: 244</p>					
Обозначение характерных точек границ	Координаты, м		Обозначение характерных точек границ	Координаты, м	
	Х	У		Х	У
н1	153916.82	205228.80	н5	153844.75	205371.28
1	153918.20	205236.10	н6	153820.67	205260.12
н2	153835.42	205251.72	н7	153822.16	205252.69
2	153864.88	205400.90	н8	153826.91	205247.93
н3	153855.15	205402.48	н9	153832.56	205244.37
н4	153849.20	205370.68	н1	153916.82	205228.80

ГРАФИЧЕСКАЯ ЧАСТЬ



Условные обозначения:

17:18:0105021:49	Кадастровый номер земельного участка (объекта недвижимости), по отношению к которому устанавливается прилегающая территория
	Граница прилегающей территории
	Граница земельного участка (объекта недвижимости), по отношению к которому устанавливается прилегающая территория
	Границы зоны с особыми условиями использования территории, территориальной зоны
	Границы учтенных земельных участков
	Граница кадастрового квартала
h1	Обозначение характерных точек границ

246) дополнить приложением 245 следующего содержания:

«



Приложение 245
к Правилам благоустройства территории
городского округа «Город Кызыл Республики Тыва»


<p><i>Схема расположения границ прилегающих территорий к земельному участку по адресу: Российская Федерация, Республика Тыва, г. Кызыл, ул. Пальмбаха, д. 27</i></p> <p>Местоположение прилегающей территории (адресные ориентиры): Российская Федерация, Республика Тыва, г. Кызыл, ул. Пальмбаха, д. 27</p> <p>Кадастровый номер земельного участка (при наличии), в отношении которого установлена граница прилегающей территории: 17:18:0105035:126 Площадь прилегающей территории: 470 кв.м. Условный номер прилегающих территорий: 245</p>					
Обозначение характерных точек границ	Координаты, м		Обозначение характерных точек границ	Координаты, м	
	X	Y		X	Y
1	153337.84	204444.22	7	153304.84	204475.48
2	153341.28	204456.38	8	153295.50	204477.70
3	153347.38	204466.90	9	153292.28	204461.64
4	153335.22	204468.54	10	153304.78	204454.60
5	153336.50	204474.22	11	153333.16	204447.24
6	153305.76	204479.54	1	153337.84	204444.22

ГРАФИЧЕСКАЯ ЧАСТЬ



Условные обозначения:

17:18:0105035:126	Кадастровый номер земельного участка (объекта недвижимости), по отношению к которому устанавливается прилегающая территория
	Граница прилегающей территории
	Границы зоны с особыми условиями использования территории, территориальной зоны

	Границы учтенных земельных участков
	Граница объекта недвижимости по отношению, к которому устанавливается прилегающая территория
н1	Обозначение характерных точек границ

247) дополнить приложением 246 следующего содержания:

«





Приложение 246
к Правилам благоустройства территории
городского округа «Город Кызыл Республики Тыва»

<p><i>Схема расположения границ прилегающих территорий к земельному участку по адресу: Российская Федерация, Республика Тыва, г. Кызыл, ул. Пушкина, д. 3</i></p> <p>Местоположение прилегающей территории (адресные ориентиры): Российская Федерация, Республика Тыва, г. Кызыл, ул. Пушкина, д. 3</p> <p>Кадастровый номер земельного участка (при наличии), в отношении которого установлена граница прилегающей территории: 17:18:0105026:83 Площадь прилегающей территории: 1444 кв.м. Условный номер прилегающих территорий: 246</p>					
Обозначение характерных точек границ	Координаты, м		Обозначение характерных точек границ	Координаты, м	
	X	Y		X	Y
н1	155029.45	208172.91	н4	154977.28	208213.32
н2	155021.09	208217.69	н5	154987.08	208165.03
1	155001.30	208213.84	н1	155029.45	208172.91
н3	155001.11	208217.93			

ГРАФИЧЕСКАЯ ЧАСТЬ



Условные обозначения:

17:18:0105026:83	Кадастровый номер земельного участка (объекта недвижимости), по отношению к которому устанавливается прилегающая территория
	Граница прилегающей территории
	Граница земельного участка (объекта недвижимости), по отношению к которому устанавливается прилегающая территория
	Границы зоны с особыми условиями использования территории, территориальной зоны
	Границы учтенных земельных участков
н1	Обозначение характерных точек границ

248) дополнить приложением 247 следующего содержания:

«

Приложение 247
к Правилам благоустройства территории
городского округа «Город Кызыл Республики Тыва»

<p><i>Схема расположения границ прилегающих территорий к земельному участку по адресу: Российская Федерация, Республика Тыва, г. Кызыл, ул. Рабочая, 4 "а"</i></p> <p>Местоположение прилегающей территории (адресные ориентиры): Российская Федерация, Республика Тыва, г. Кызыл, ул. Рабочая, 4 "а"</p> <p>Кадастровый номер земельного участка (при наличии), в отношении которого установлена граница прилегающей территории: 17:18:0105026:462 Площадь прилегающей территории: 2691 кв.м. Условный номер прилегающих территорий: 247</p>					
Обозначение характерных точек границ	Координаты, м		Обозначение характерных точек границ	Координаты, м	
	X	Y		X	Y

h1	155019.36	208360.69	h4	154898.00	208422.95
h2	154993.51	208477.63	h5	154900.02	208413.15
1	154978.74	208477.51	h6	154903.38	208412.86
2	155008.42	208358.34	h7	154901.66	208397.68
h1	155019.36	208360.69	h8	154898.29	208397.87
3	154901.61	208356.01	h9	154895.22	208389.42
4	154903.96	208378.29	h10	154892.82	208354.63
5	154914.96	208477.64	h11	154898.39	208353.87
h3	154905.03	208478.83	3	154901.61	208356.01

ГРАФИЧЕСКАЯ ЧАСТЬ



Условные обозначения:

17:18:0105026:462	Кадастровый номер земельного участка (объекта недвижимости), по отношению к которому устанавливается прилегающая территория
	Граница прилегающей территории
	Граница земельного участка (объекта недвижимости), по отношению к которому устанавливается прилегающая территория
	Границы зоны с особыми условиями использования территории, территориальной зоны
	Границы учтенных земельных участков
	Граница кадастрового квартала
h1	Обозначение характерных точек границ

249) дополнить приложением 248 следующего содержания:

«

Приложение 248
к Правилам благоустройства территории
городского округа «Город Кызыл Республики Тыва»

*Схема расположения границ прилегающих территорий к земельному участку
по адресу: Российская Федерация, Республика Тыва, г. Кызыл, ул. Рабочая, 9*

Местоположение прилегающей территории (адресные ориентиры):

Российская Федерация, Республика Тыва, г. Кызыл, ул. Рабочая, д.9




Кадастровый номер земельного участка (при наличии), в отношении которого установлена граница прилегающей территории: 17:18:0105026:36 Площадь прилегающей территории: 990 кв.м. Условный номер прилегающих территорий: 248

Обозначение характерных точек границ	Координаты, м	
	X	Y
h1	154891.37	208462.30
h2	154900.88	208567.52
1	154891.73	208568.14
2	154881.82	208462.63
h1	154891.37	208462.30

ГРАФИЧЕСКАЯ ЧАСТЬ



Условные обозначения:

17:18:0105026:36	Кадастровый номер земельного участка (объекта недвижимости), по отношению к которому устанавливается прилегающая территория
	Граница прилегающей территории
	Граница земельного участка (объекта недвижимости), по отношению к которому устанавливается прилегающая территория
	Границы зоны с особыми условиями использования территории, территориальной зоны
	Границы учтенных земельных участков
н1	Обозначение характерных точек границ

»;


250) дополнить приложением 249 следующего содержания:

«




Приложение 249
к Правилам благоустройства территории
городского округа «Город Кызыл Республики Тыва»

<i>Схема расположения границ прилегающих территорий к земельному участку по адресу: Российская Федерация, Республика Тыва, г. Кызыл, ул. Рабочая, 9а</i>					
Местоположение прилегающей территории (адресные ориентиры): Российская Федерация, Республика Тыва, г. Кызыл, ул. Рабочая, д.9а Кадастровый номер земельного участка (при наличии), в отношении которого установлена граница прилегающей территории: 17:18:0105026:20 Площадь прилегающей территории: 142 кв.м. Условный номер прилегающих территорий: 249					
Обозначение характерных точек границ	Координаты, м		Обозначение характерных точек границ	Координаты, м	
	X	Y		X	Y
1	2	3	4	5	6
н1	154884.93	208435.71	2	154879.44	208436.15
н2	154886.95	208462.28	н1	154884.93	208435.71
1	154881.82	208462.63			

ГРАФИЧЕСКАЯ ЧАСТЬ



Условные обозначения:

17:18:0105026:20	Кадастровый номер земельного участка (объекта недвижимости), по отношению к которому устанавливается прилегающая территория
	Граница прилегающей территории
	Граница земельного участка (объекта недвижимости), по отношению к которому устанавливается прилегающая территория
	Границы зоны с особыми условиями использования территории, территориальной зоны
	Границы учтенных земельных участков
н1	Обозначение характерных точек границ

»;

251) дополнить приложением 250 следующего содержания:

«

П Приложение 250
к Правилам благоустройства территории
городского округа «Город Кызыл Республики Тыва»

<i>Схема расположения границ прилегающих территорий к земельному участку по адресу: Российская Федерация, Республика Тыва, г. Кызыл, ул. Рабочая, 194</i>	
Местоположение прилегающей территории (адресные ориентиры): Российская Федерация, Республика Тыва, город Кызыл, ул. Рабочая, д. 194 Кадастровый номер земельного участка (при наличии), в отношении которого установлена граница прилегающей территории: 17:18:0105023:85 Площадь прилегающей территории: 123 кв.м. Условный номер прилегающих территорий: 250	

Обозначение характерных точек границ	Координаты, м		Обозначение характерных точек границ	Координаты, м	
	X	Y		X	Y
1	154611.37	206168.77	н2	154604.49	206169.70
2	154614.01	206187.49	1	154611.37	206168.77
н1	154608.27	206188.80			

ГРАФИЧЕСКАЯ ЧАСТЬ



Условные обозначения:

17:18:0105023:85	Кадастровый номер земельного участка (объекта недвижимости), по отношению к которому устанавливается прилегающая территория
	Граница прилегающей территории
	Граница земельного участка (объекта недвижимости), по отношению к которому устанавливается прилегающая территория
	Границы зоны с особыми условиями использования территории, территориальной зоны
	Границы учтенных земельных участков
н1	Обозначение характерных точек границ

»;

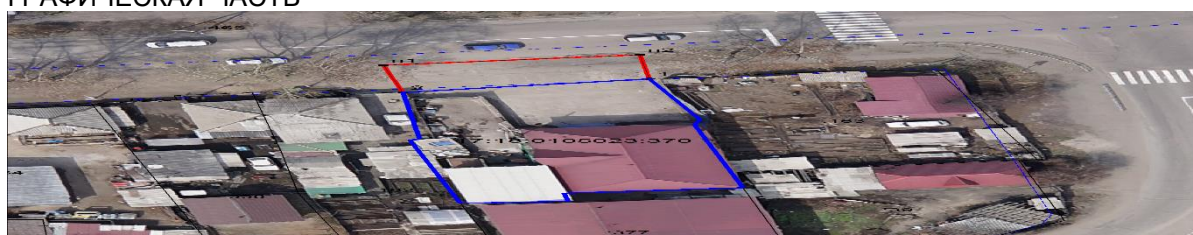
252) дополнить приложением 251 следующего содержания:

«




Приложение 251
к Правилам благоустройства территории
городского округа «Город Кызыл Республики Тыва»

Схема расположения границ прилегающих территорий к земельному участку по адресу: Российская Федерация, Республика Тыва, г. Кызыл, ул. Рабочая, 227					
Местоположение прилегающей территории (адресные ориентиры): Российская Федерация, Республика Тыва, город Кызыл, ул. Рабочая, д. 227					
Кадастровый номер земельного участка (при наличии), в отношении которого установлена граница прилегающей территории: 17:18:0105023:370 Площадь прилегающей территории: 147 кв.м. Условный номер прилегающих территорий: 251					
Обозначение характерных точек границ	Координаты, м		Обозначение характерных точек границ	Координаты, м	
	X	Y		X	Y
1	2	3	4	5	6
н1	154600.97	206223.93	2	154592.14	206225.27
н2	154604.40	206241.36	н1	154600.97	206223.93
1	154596.53	206242.03			

ГРАФИЧЕСКАЯ ЧАСТЬ



Условные обозначения:

17:18:0105023:370	Кадастровый номер земельного участка (объекта недвижимости), по отношению к которому устанавливается прилегающая территория
	Граница прилегающей территории
	Граница объекта недвижимости, по отношению к которому устанавливается прилегающая территория
	Границы зоны с особыми условиями использования территории, территориальной зоны
	Границы учтенных земельных участков
н1	Обозначение характерных точек границ

»;

253) дополнить приложением 252 следующего содержания:

«




Приложение 252
к Правилам благоустройства территории
городского округа «Город Кызыл Республики Тыва»

Схема расположения границ прилегающих территорий к земельному участку по адресу: Российская Федерация, Республика Тыва, г. Кызыл, ул. Рабочая, д. 250, литер А Местоположение прилегающей территории (адресные ориентиры): Российская Федерация, Республика Тыва, город Кызыл, ул. Рабочая, д. 250, литер А Кадастровый номер земельного участка (при наличии), в отношении которого установлена граница прилегающей территории: 17:18:0105021:40 Площадь прилегающей территории: 343 кв.м. Условный номер прилегающих территорий: 252					
Обозначение характерных точек границ	Координаты, м		Обозначение характерных точек границ	Координаты, м	
	X	Y		X	Y
1	2	3	4	5	6
н1	154495.93	205346.61	4	154472.90	205372.01
н2	154498.97	205367.12	н3	154467.56	205372.61
1	154494.17	205368.08	н4	154465.19	205344.04
2	154491.37	205350.13	н5	154475.46	205343.35
3	154470.39	205353.56	5	154477.20	205349.44
			н1	154495.93	205346.61

ГРАФИЧЕСКАЯ ЧАСТЬ



Условные обозначения:

17:18:0105021:40	Кадастровый номер земельного участка (объекта недвижимости), по отношению к которому устанавливается прилегающая территория
	Граница прилегающей территории
	Граница земельного участка (объекта недвижимости), по отношению к которому устанавливается прилегающая территория
	Границы зоны с особыми условиями использования территории, территориальной зоны
	Границы учтенных земельных участков
н1	Обозначение характерных точек границ

»;

254) дополнить приложением 253 следующего содержания:

«

Приложение 253
к Правилам благоустройства территории
городского округа «Город Кызыл Республики Тыва»

Схема расположения границ прилегающих территорий к земельному участку по адресу: Российская Федерация, Республика Тыва, г. Кызыл, ул. Рабочая, д. 321

Местоположение прилегающей территории (адресные ориентиры): Российская Федерация, Республика Тыва, город Кызыл, ул. Рабочая, д. 321
 Кадастровый номер земельного участка (при наличии), в отношении которого установлена граница прилегающей территории: 17:18:0105021:144 Площадь прилегающей территории: 298 кв.м. Условный номер прилегающих территорий: 253

Обозначение характерных точек границ	Координаты, м		Обозначение характерных точек границ	Координаты, м	
	X	Y		X	Y
н1	154476.72	205533.30	2	154450.11	205558.22
н2	154478.48	205544.39	3	154458.87	205556.24
н3	154471.35	205555.83	4	154463.86	205555.02
н4	154462.55	205559.62	5	154469.98	205552.35
н5	154441.51	205565.43	6	154466.91	205535.32
1	154440.19	205560.40	н1	154476.72	205533.30

ГРАФИЧЕСКАЯ ЧАСТЬ



Условные обозначения:

17:18:0105021:144	Кадастровый номер земельного участка (объекта недвижимости), по отношению к которому устанавливается прилегающая территория
	Граница прилегающей территории
	Граница земельного участка (объекта недвижимости), по отношению к которому устанавливается прилегающая территория
	Границы зоны с особыми условиями использования территории, территориальной зоны
	Границы учтенных земельных участков
	Граница кадастрового квартала
н1	Обозначение характерных точек границ

255) дополнить приложением 254 следующего содержания: »;

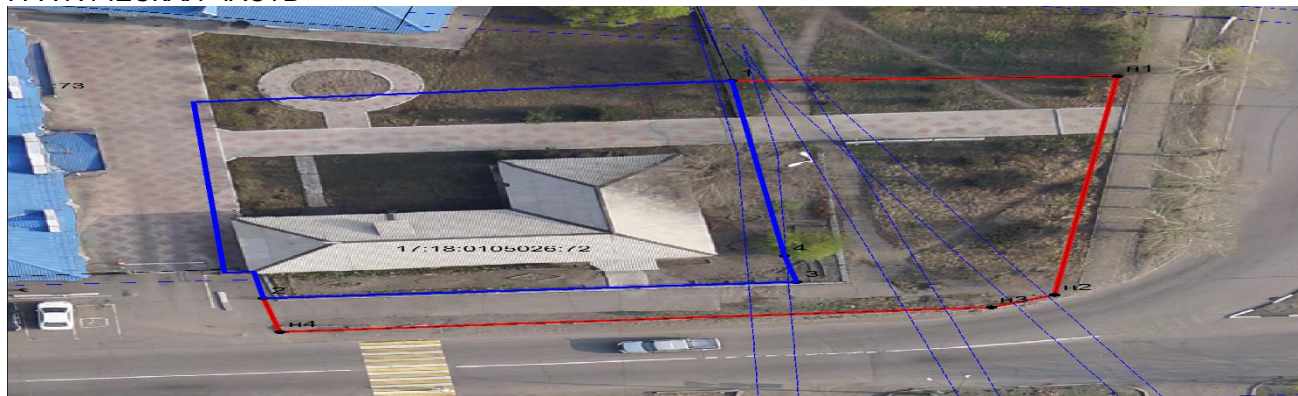
Приложение 254
к Правилам благоустройства территории
городского округа «Город Кызыл Республики Тыва»

Схема расположения границ прилегающих территорий к земельному участку по адресу: Российская Федерация, Республика Тыва, г. Кызыл, ул. Рабочая, д. 2

Местоположение прилегающей территории (адресные ориентиры): Российская Федерация, Республика Тыва, г. Кызыл ул. Рабочая, дом 2
 Кадастровый номер земельного участка (при наличии), в отношении которого установлена граница прилегающей территории: 17:18:0105026:72. Площадь прилегающей территории: 692 кв.м. Условный номер прилегающих территорий: 254

Обозначение характерных точек границ	Координаты, м		Обозначение характерных точек границ	Координаты, м	
	X	Y		X	Y
1	154947.67	208543.95	н4	154909.28	208521.33
н1	154948.34	208563.26	2	154914.46	208520.51
н2	154914.96	208560.10	3	154916.94	208547.19
н3	154913.07	208556.95	4	154920.94	208546.59
			1	154947.67	208543.95

ГРАФИЧЕСКАЯ ЧАСТЬ



Условные обозначения:

17:18:0105026:72	Кадастровый номер земельного участка, по отношению к которому устанавливается прилегающая территория
	Граница прилегающей территории
	Граница земельного участка, по отношению к которому устанавливается прилегающая территория
	Границы зоны с особыми условиями использования территории, территориальной зоны
	Границы учтенных земельных участков
n1	Обозначение характерных точек границ

256) дополнить приложением 255 следующего содержания:

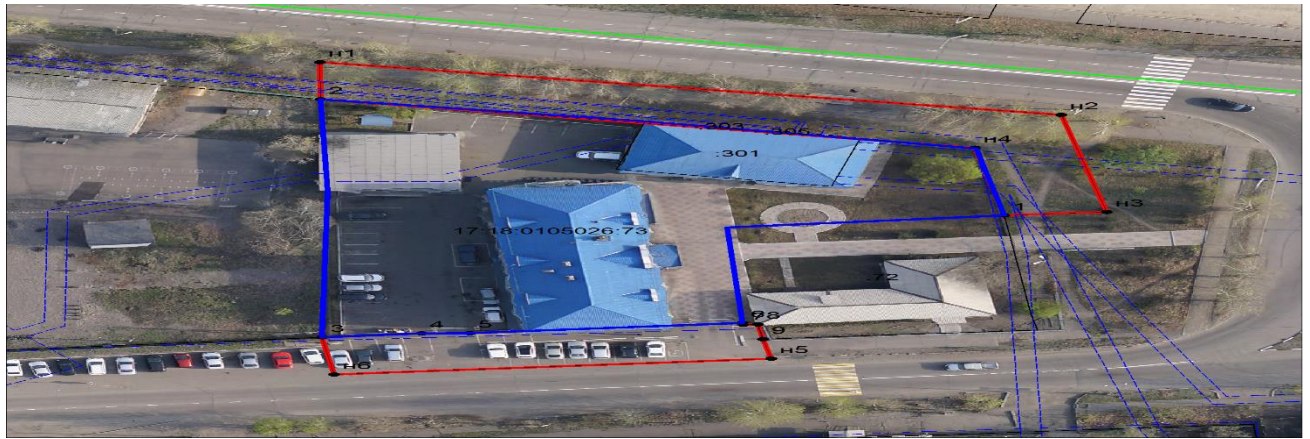
«

Приложение 255
к Правилам благоустройства территории
городского округа «Город Кызыл Республики Тыва»

<p><i>Схема расположения границ прилегающих территорий к земельному участку по адресу: Российская Федерация, Республика Тыва, г. Кызыл, ул. Рабочая, д. 4</i></p> <p>Местоположение прилегающей территории (адресные ориентиры): Российская Федерация, Республика Тыва, г. Кызыл ул. Рабочая, дом 4</p> <p>Кадастровый номер земельного участка (при наличии), в отношении которого установлена граница прилегающей территории: 17:18:0105026:73 Площадь прилегающей территории: 1333 кв.м. Условный номер прилегающих территорий: 255</p>					
Обозначение характерных точек границ	Координаты, м		Обозначение характерных точек границ	Координаты, м	
	X	Y		X	Y
n1	154988.74	208477.44	4	154916.02	208487.33
n2	154974.59	208549.52	5	154916.12	208491.99
n3	154948.58	208553.91	6	154918.87	208518.49
1	154947.67	208543.95	7	154918.35	208518.56
n4	154965.78	208541.11	8	154918.48	208520.01
2	154978.74	208477.51	9	154914.46	208520.51
n1	154988.74	208477.44	n5	154909.28	208521.33
3	154914.96	208477.64	n6	154905.03	208478.83
			3	154914.96	208477.64

»;

ГРАФИЧЕСКАЯ ЧАСТЬ



Условные обозначения:

17:18:0105026:73	Кадастровый номер земельного участка, по отношению к которому устанавливается прилегающая территория
	Граница прилегающей территории
	Граница земельного участка, по отношению к которому устанавливается прилегающая территория
	Границы зоны с особыми условиями использования территории, территориальной зоны
	Границы учтенных земельных участков
	Граница кадастрового квартала
n1	Обозначение характерных точек границ

»;

257) дополнить приложением 256 следующего содержания:

«

Приложение 256
к Правилам благоустройства территории
городского округа «Город Кызыл Республики Тыва»

<p><i>Схема расположения границ прилегающих территорий к земельному участку по адресу: Российская Федерация, Республика Тыва, г. Кызыл, ул. Рабочая, д. 208</i></p> <p>Местоположение прилегающей территории (адресные ориентиры): Российская Федерация, Республика Тыва, город Кызыл, ул. Рабочая, дом 208</p> <p>Кадастровый номер земельного участка (при наличии), в отношении которого установлена граница прилегающей территории: 17:18:0105022:37 Площадь прилегающей территории: 597 кв.м. Условный номер прилегающих территорий: 256</p>					
Обозначение характерных точек границ	Координаты, м		Обозначение характерных точек границ	Координаты, м	
	X	Y		X	Y
1	154612.50	206004.81	2	154580.54	205987.55
n1	154614.69	206016.39	3	154582.67	206003.98
n2	154585.55	206020.70	4	154586.59	206003.56
n3	154579.65	206018.94	5	154587.24	206009.54
n4	154576.22	206013.83	1	154612.50	206004.81
n5	154572.79	205988.04			

ГРАФИЧЕСКАЯ ЧАСТЬ



Условные обозначения:

17:18:0105022:37	Кадастровый номер земельного участка (объекта недвижимости), по отношению к которому устанавливается прилегающая территория
------------------	---

	Граница прилегающей территории
	Граница земельного участка (объекта недвижимости), по отношению к которому устанавливается прилегающая территория
	Границы зоны с особыми условиями использования территории, территориальной зоны
	Границы учтенных земельных участков
	Граница кадастрового квартала
h1	Обозначение характерных точек границ

258) дополнить приложением 257 следующего содержания:

«

Приложение 257
к Правилам благоустройства территории
городского округа «Город Кызыл Республики Тыва»

<p><i>Схема расположения границ прилегающих территорий к земельному участку по адресу: Российская Федерация, Республика Тыва, г. Кызыл, ул. Рабочая, д. 210</i></p> <p>Местоположение прилегающей территории (адресные ориентиры): Российская Федерация, Республика Тыва, город Кызыл, ул. Рабочая, дом 210</p> <p>Кадастровый номер земельного участка (при наличии), в отношении которого установлена граница прилегающей территории: 17:18:0105022:281 Площадь прилегающей территории: 146 кв.м. Условный номер прилегающих территорий: 257</p>					
Обозначение характерных точек границ	Координаты, м		Обозначение характерных точек границ	Координаты, м	
	X	Y		X	Y
1	154578.07	205969.78	h2	154569.79	205970.70
2	154580.92	205987.48	1	154578.07	205969.78
h1	154572.79	205988.04			
ГРАФИЧЕСКАЯ ЧАСТЬ					

Условные обозначения:

17:18:0105022:281	Кадастровый номер земельного участка (объекта недвижимости), по отношению к которому устанавливается прилегающая территория
	Граница прилегающей территории
	Граница земельного участка (объекта недвижимости), по отношению к которому устанавливается прилегающая территория
	Границы зоны с особыми условиями использования территории, территориальной зоны
	Границы учтенных земельных участков
h1	Обозначение характерных точек границ

259) дополнить приложением 258 следующего содержания:

«

Приложение 258
к Правилам благоустройства территории
городского округа «Город Кызыл Республики Тыва»




<p><i>Схема расположения границ прилегающих территорий к земельному участку по адресу: Российская Федерация, Республика Тыва, г. Кызыл, ул. Рабочая, д. 337</i></p> <p>Местоположение прилегающей территории (адресные ориентиры): Российская Федерация, Республика Тыва, город Кызыл, ул. Рабочая, дом 337</p> <p>Кадастровый номер земельного участка (при наличии), в отношении которого установлена граница прилегающей территории: 17:18:0105021:248 Площадь прилегающей территории: 168 кв.м. Условный номер прилегающих территорий: 258</p>	
--	--

Обозначение характерных точек границ	Координаты, м		Обозначение характерных точек границ	Координаты, м	
	X	Y		X	Y
н1	154459.99	205406.22	н3	154453.51	205419.90
н2	154462.55	205430.47	3	154452.43	205407.18
1	154456.54	205431.06	н1	154459.99	205406.22
2	154455.36	205419.50			

ГРАФИЧЕСКАЯ ЧАСТЬ



Условные обозначения:

17:18:0105021:248	Кадастровый номер земельного участка (объекта недвижимости), по отношению к которому устанавливается прилегающая территория
	Граница прилегающей территории
	Граница земельного участка (объекта недвижимости), по отношению к которому устанавливается прилегающая территория
	Границы зоны с особыми условиями использования территории, территориальной зоны
	Границы учтенных земельных участков
н1	Обозначение характерных точек границ

»;

260) дополнить приложением 259 следующего содержания:

«





Приложение 259
к Правилам благоустройства территории
городского округа «Город Кызыл Республики Тыва»

Схема расположения границ прилегающих территорий к земельному участку по адресу: Российская Федерация, Республика Тыва, г. Кызыл, ул. Рихарда Зорге, д. 2					
Местоположение прилегающей территории (адресные ориентиры): Российская Федерация, Республика Тыва, г. Кызыл, ул. Рихарда Зорге, д. 2					
Кадастровый номер земельного участка (при наличии), в отношении которого установлена граница прилегающей территории: 17:18:0105028:116 Площадь прилегающей территории: 291 кв.м. Условный номер прилегающих территорий: 259					
Обозначение характерных точек границ	Координаты, м		Обозначение характерных точек границ	Координаты, м	
	X	Y		X	Y
1	154526.49	209554.71	н2	154521.05	209588.15
2	154520.77	209578.58	н3	154518.94	209585.37
3	154526.34	209584.91	н4	154517.46	209581.91
4	154554.05	209590.56	н5	154522.63	209554.01
н1	154552.61	209596.62	1	154526.49	209554.71

ГРАФИЧЕСКАЯ ЧАСТЬ



Условные обозначения:

17:18:0105028:116	Кадастровый номер земельного участка (объекта недвижимости), по отношению к которому устанавливается прилегающая территория
	Граница прилегающей территории
	Граница земельного участка (объекта недвижимости), по отношению к которому устанавливается прилегающая территория
	Границы зоны с особыми условиями использования территории, территориальной зоны
	Границы учтенных земельных участков
н1	Обозначение характерных точек границ

»;


261) дополнить приложением 260 следующего содержания:

«





Приложение 260
к Правилам благоустройства территории
городского округа «Город Кызыл Республики Тыва»

<p><i>Схема расположения границ прилегающих территорий к земельному участку по адресу: Российская Федерация, Республика Тыва, г. Кызыл, ул. Ровенская, д. 36/1</i></p> <p>Местоположение прилегающей территории (адресные ориентиры): Российская Федерация, Республика Тыва, г. Кызыл, ул. Ровенская, д. 36/1</p> <p>Кадастровый номер земельного участка (при наличии), в отношении которого установлена граница прилегающей территории: 17:18:0105002:12 Площадь прилегающей территории: 4256 кв.м. Условный номер прилегающих территорий: 260</p>					
Обозначение характерных точек границ	Координаты, м		Обозначение характерных точек границ	Координаты, м	
	X	Y		X	Y
н1	152364.93	200876.20	7	152305.62	200928.07
н2	152401.23	200986.08	8	152308.59	200955.31
н3	152380.34	200992.62	9	152313.39	200974.50
1	152383.49	201002.15	10	152317.32	201023.57
2	152377.62	201003.67	н4	152312.70	201024.63
3	152354.78	200934.66	н5	152303.04	200923.66
4	152364.18	200930.86	н6	152306.24	200904.62
5	152355.98	200904.26	н7	152314.55	200895.17
6	152309.82	200920.17	н1	152364.93	200876.20

ГРАФИЧЕСКАЯ ЧАСТЬ



Условные обозначения:

17:18:0105002:12	Кадастровый номер земельного участка (объекта недвижимости), по отношению к которому устанавливается прилегающая территория
	Граница прилегающей территории
	Граница земельного участка (объекта недвижимости), по отношению к которому устанавливается прилегающая территория
	Границы зоны с особыми условиями использования территории, территориальной зоны
	Границы учтенных земельных участков
1	Обозначение характерных точек границ

»;

262) дополнить приложением 261 следующего содержания:

«

Приложение 261
к Правилам благоустройства территории
городского округа «Город Кызыл Республики Тыва»

Схема расположения границ прилегающих территорий к земельному участку по адресу: Российская Федерация, Республика Тыва, г. Кызыл, ул. Салчака Тока, д. 14






Местоположение прилегающей территории (адресные ориентиры): Российская Федерация, Республика Тыва, г. Кызыл, ул. Салчака Тока, д. 14
 Кадастровый номер земельного участка (при наличии), в отношении которого установлена граница прилегающей территории: 17:18:0105008:19. Площадь прилегающей территории: 4387 кв.м. Условный номер прилегающих территорий: 261

Обозначение характерных точек границ	Координаты, м		Обозначение характерных точек границ	Координаты, м	
	X	Y		X	Y
1	2	3	4	5	6
н1	154770.47	204788.09	н5	154518.25	204835.71
1	154766.40	204793.30	н6	154522.97	204829.67
2	154531.90	204841.30	н7	154529.97	204828.06
3	154615.86	204931.17	н8	154753.79	204783.91
н2	154610.38	204936.50	н9	154763.30	204785.22
н3	154519.98	204846.11	н1	154770.47	204788.09
н4	154518.55	204841.39			

ГРАФИЧЕСКАЯ ЧАСТЬ



Условные обозначения:

17:18:0105008:19	Кадастровый номер земельного участка (объекта недвижимости), по отношению к которому устанавливается прилегающая территория
	Граница прилегающей территории
	Граница земельного участка, по отношению к которому устанавливается прилегающая территория
	Границы зоны с особыми условиями использования территории, территориальной зоны
	Границы учтенных земельных участков
	Граница кадастрового квартала
н1	Обозначение характерных точек границ

263) дополнить приложением 262 следующего содержания:

«

Приложение 262
к Правилам благоустройства территории
городского округа «Город Кызыл Республики Тыва»

Схема расположения границ прилегающих территорий к земельному участку по адресу: Российская Федерация, Республика Тыва, г. Кызыл, ул. Сергея Лазо, д. 106

Местоположение прилегающей территории (адресные ориентиры): Российская Федерация, Республика Тыва, г. Кызыл, ул. Сергея Лазо, д. 106
 Кадастровый номер земельного участка (при наличии), в отношении которого установлена граница прилегающей территории: 17:18:0105059:1, Площадь прилегающей территории: 4713 кв.м. Условный номер прилегающих территорий: 262

Обозначение характерных точек границ	Координаты, м		Обозначение характерных точек границ	Координаты, м	
	X	Y		X	Y
н1	153502.91	210810.67	н7	153480.13	210808.88
н2	153488.39	210870.97	н1	153502.91	210810.67
н3	153475.44	210889.06	7	153443.05	210810.43
н4	153417.60	210891.29	8	153444.02	210814.59

1	153418.04	210873.37	9	153444.62	210846.29
2	153436.93	210863.35	10	153443.89	210851.17
3	153438.98	210862.68	11	153418.70	210864.12
4	153471.78	210865.73	12	153417.90	210795.26
5	153477.88	210815.32	н8	153438.14	210807.43
н5	153448.10	210804.45	7	153443.05	210810.43
6	153417.59	210787.68	н7	153480.13	210808.88
н6	153414.25	210779.85	н1	153502.91	210810.67

АФИЧЕСКАЯ ЧАСТЬ



Условные обозначения:

17:18:0105059:1	Кадастровый номер земельного участка (объекта недвижимости), по отношению к которому устанавливается прилегающая территория
	Граница прилегающей территории
	Граница земельного участка (объекта недвижимости), по отношению к которому устанавливается прилегающая территория
	Границы зоны с особыми условиями использования территории, территориальной зоны
	Границы учтенных земельных участков
	Граница кадастрового квартала
н1	Обозначение характерных точек границ

264) дополнить приложением 263 следующего содержания:

«Приложение 263
к Правилам благоустройства территории
городского округа «Город Кызыл Республики Тыва»

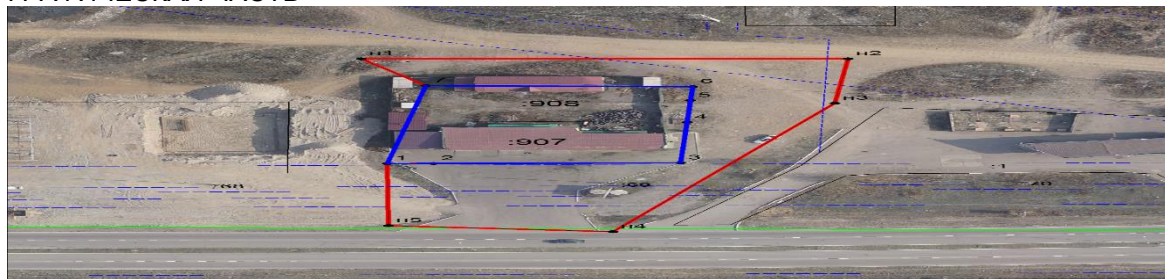
Схема расположения границ прилегающих территорий к земельному участку по адресу: Российская Федерация, Республика Тыва, г. Кызыл, ул. Сергея Лазо, около АЗС Васильева В.И

Местоположение прилегающей территории (адресные ориентиры): Российская Федерация, Республика Тыва, г. Кызыл, ул. Сергея Лазо, около АЗС Васильева В.И

Кадастровый номер земельного участка (при наличии), в отношении которого установлена граница прилегающей территории: 17:18:0105059:907, 17:18:0105059:908. Площадь прилегающей территории: 2651 кв.м. Условный номер прилегающих территорий: 263

Обозначение характерных точек границ	Координаты, м		Обозначение характерных точек границ	Координаты, м	
	X	Y		X	Y
н1	153502.90	210746.80	3	153449.57	210788.66
н2	153502.91	210810.67	4	153470.40	210789.53
н3	153480.13	210808.88	5	153481.60	210790.00
н4	153414.25	210779.85	6	153488.59	210790.29
н5	153417.37	210750.37	7	153489.18	210755.30
1	153449.16	210750.26	н1	153502.90	210746.80
2	153449.22	210756.26			

ГРАФИЧЕСКАЯ ЧАСТЬ



Условные обозначения:

17:18:0105059:907 17:18:0105059:908	Кадастровый номер земельного участка (объекта недвижимости), по отношению к которому устанавливается прилегающая территория
	Граница прилегающей территории
	Граница земельного участка (объекта недвижимости), по отношению к которому устанавливается прилегающая территория
	Границы зоны с особыми условиями использования территории, территориальной зоны
	Границы учтенных земельных участков
	Граница кадастрового квартала
n1	Обозначение характерных точек границ

265) дополнить приложением 264 следующего содержания:

«

Приложение 264
к Правилам благоустройства территории
городского округа «Город Кызыл Республики Тыва»

Схема расположения границ прилегающих территорий к земельному участку по адресу: Российская Федерация, Республика Тыва, г. Кызыл, ул. ул. Суворова, № 8

Местоположение прилегающей территории (адресные ориентиры): Российская Федерация, Республика Тыва, г. Кызыл, ул. Суворова, № 8

Кадастровый номер земельного участка (при наличии), в отношении которого установлена граница прилегающей территории: 17:18:0105026:102 Площадь прилегающей территории: 95 кв.м. Условный номер прилегающих территорий: 264

Обозначение характерных точек границ	Координаты, м		Обозначение характерных точек границ	Координаты, м	
	X	Y		X	Y
1	2	3	4	5	6
1	154808.10	208355.54	2	154793.91	208352.37
n1	154806.59	208361.86	1	154808.10	208355.54
n2	154792.43	208358.84			

ГРАФИЧЕСКАЯ ЧАСТЬ



Условные обозначения:

17:18:0105026:102	Кадастровый номер земельного участка (объекта недвижимости), по отношению к которому устанавливается прилегающая территория
	Граница прилегающей территории
	Граница земельного участка, по отношению к которому устанавливается прилегающая территория
	Границы зоны с особыми условиями использования территории, территориальной зоны
	Границы учтенных земельных участков
1	Обозначение характерных точек границ

266) дополнить приложением 265 следующего содержания:

«

»;


»;

Приложение 265
к Правилам благоустройства территории
городского округа «Город Кызыл Республики Тыва»

*Схема расположения границ прилегающих территорий к земельному участку
по адресу: Российская Федерация, Республика Тыва, г. Кызыл, ул. ул. Сукпакская, № 1*

Местоположение прилегающей территории (адресные ориентиры): Российская Федерация, Республика Тыва, г. Кызыл, ул. Сукпакская, № 1
Кадастровый номер земельного участка (при наличии), в отношении которого установлена граница прилегающей территории: 17:18:0105002:167 Площадь прилегающей территории: 14494 кв.м. Условный номер прилегающих территорий: 265

Обозначение характерных точек границ	Координаты, м		Обозначение характерных точек границ	Координаты, м	
	X	Y		X	Y
н1	151844.74	200556.66	н2	151822.90	200940.61
1	151853.86	200582.98	н3	151799.01	200947.77
2	151729.27	200621.94	н4	151689.11	200605.12
3	151778.02	200781.52	н1	151844.74	200556.66



Условные обозначения:

17:18:0105002:167	Кадастровый номер земельного участка (объекта недвижимости), по отношению к которому устанавливается прилегающая территория
	Граница прилегающей территории
	Граница земельного участка (объекта недвижимости), по отношению к которому устанавливается прилегающая территория
	Границы зоны с особыми условиями использования территории, территориальной зоны
	Границы учтенных земельных участков
	Граница кадастрового квартала
н1	Обозначение характерных точек границ

267) дополнить приложением 266 следующего содержания:

«

Приложение 266
к Правилам благоустройства территории
городского округа «Город Кызыл Республики Тыва»

*Схема расположения границ прилегающих территорий к земельному участку
по адресу: Российская Федерация, Республика Тыва, г. Кызыл, ул. ул. Титова, №17*

Местоположение прилегающей территории (адресные ориентиры): Российская Федерация, Республика Тыва, г. Кызыл, ул. Титова, №17
Кадастровый номер земельного участка (при наличии), в отношении которого установлена граница прилегающей территории: 17:18:0105009:1770, 17:18:0105009:1771
Площадь прилегающей территории: 567 кв.м. Условный номер прилегающих территорий: 266

Обозначение характерных точек границ	Координаты, м		Обозначение характерных точек границ	Координаты, м	
	X	Y		X	Y
н1	155231.10	205658.16	4	155236.02	205684.89
1	155232.45	205664.13	н3	155237.94	205694.70
2	155220.56	205666.62	н4	155202.26	205700.71
3	155196.91	205670.92	5	155200.34	205690.90
н2	155195.91	205665.71	6	155224.51	205687.07
н1	155231.10	205658.16	4	155236.02	205684.89

ГРАФИЧЕСКАЯ ЧАСТЬ



Условные обозначения:

17:18:0105009:1770 17:18:0105009:1771	Кадастровый номер земельного участка (объекта недвижимости), по отношению к которому устанавливается прилегающая территория
	Граница прилегающей территории
	Граница земельного участка (объекта недвижимости), по отношению к которому устанавливается прилегающая территория
	Границы зоны с особыми условиями использования территории, территориальной зоны
	Границы учтенных земельных участков
n1	Обозначение характерных точек границ

268) дополнить приложением 267 следующего содержания:

«

Приложение 267
Приложение 267
к Правилам благоустройства территории
городского округа «Город Кызыл Республики Тыва»

»;

<p><i>Схема расположения границ прилегающих территорий к земельному участку по адресу: Российская Федерация, Республика Тыва, г. Кызыл, ул. ул. Титова, д. 30</i></p> <p>Местоположение прилегающей территории (адресные ориентиры): Российская Федерация, Республика Тыва, г. Кызыл, ул. Титова, дом 30</p> <p>Кадастровый номер земельного участка (при наличии), в отношении которого установлена граница прилегающей территории: 17:18:0105009:1747 , 17:18:0105009:167 Площадь прилегающей территории: 16900 кв.м. Условный номер прилегающих территорий: 267</p>					
Обозначение характерных точек границ	Координаты, м		Обозначение характерных точек границ	Координаты, м	
	Х	У		Х	У
1	155124.28	205530.96	7	155014.03	205677.00
2	155147.49	205651.06	8	154991.60	205576.91
3	155084.30	205663.42	9	154998.91	205575.75
4	155084.74	205666.55	10	154996.20	205558.36
5	155072.51	205668.68	11	154988.29	205559.75
6	155071.94	205666.08	12	154987.47	205555.52
			1	155124.28	205530.96

ГРАФИЧЕСКАЯ ЧАСТЬ



Условные обозначения:

17:18:0105009:1747 17:18:0105009:167	Кадастровый номер земельного участка (объекта недвижимости), по отношению к которому устанавливается прилегающая территория
	Граница прилегающей территории
	Граница кадастрового квартала
	Границы зоны с особыми условиями использования территории, территориальной зоны
	Границы учтенных земельных участков
1	Обозначение характерных точек границ

269) дополнить приложением 268 следующего содержания:

»;

«

Приложение 268
к Правилам благоустройства территории
городского округа «Город Кызыл Республики Тыва»

*Схема расположения границ прилегающих территорий к земельному участку
по адресу: Российская Федерация, Республика Тыва, г. Кызыл, ул. ул. Титова, д. 53*

Местоположение прилегающей территории (адресные ориентиры): Российская Федерация, Республика Тыва, город Кызыл, ул. Титова, дом 53





Кадастровый номер земельного участка (при наличии), в отношении которого установлена граница прилегающей территории: 17:18:0105022:30 Площадь прилегающей территории: 104 кв.м. Условный номер прилегающих территорий: 268

Обозначение характерных точек границ	Координаты, м		Обозначение характерных точек границ	Координаты, м	
	Х	У		Х	У
н1	154663.99	205772.57	3	154653.78	205778.92
1	154665.31	205779.50	4	154647.81	205780.10
2	154654.31	205781.50	н2	154647.09	205775.94
			н1	154663.99	205772.57

ГРАФИЧЕСКАЯ ЧАСТЬ



Условные обозначения:

17:18:0105022:30	Кадастровый номер земельного участка (объекта недвижимости), по отношению к которому устанавливается прилегающая территория
	Граница прилегающей территории
	Граница земельного участка (объекта недвижимости), по отношению к которому устанавливается прилегающая территория
	Границы зоны с особыми условиями использования территории, территориальной зоны
	Границы учтенных земельных участков
н1	Обозначение характерных точек границ

»;

270) дополнить приложением 269 следующего содержания:

«





Приложение 269
к Правилам благоустройства территории
городского округа «Город Кызыл Республики Тыва»

Обозначение характерных точек границ	Координаты, м		Обозначение характерных точек границ	Координаты, м	
	Х	У		Х	У
н1	155536.17	206348.09	н2	155501.36	206354.84
1	155537.02	206353.94	н1	155536.17	206348.09
2	155502.33	206360.45			

ГРАФИЧЕСКАЯ ЧАСТЬ



Условные обозначения:

17:18:0105010:269	Кадастровый номер земельного участка (объекта недвижимости), по отношению к которому устанавливается прилегающая территория
	Граница прилегающей территории
	Граница земельного участка, по отношению к которому устанавливается прилегающая территория
	Границы зоны с особыми условиями использования территории, территориальной зоны
	Границы учтенных земельных участков
n1	Обозначение характерных точек границ

271) дополнить приложением 270 следующего содержания:

«

Приложение 270
к Правилам благоустройства территории
городского округа «Город Кызыл Республики Тыва»



»;

<p><i>Схема расположения границ прилегающих территорий к земельному участку по адресу: Российская Федерация, Республика Тыва, г. Кызыл, ул. Тувинских Добровольцев, д. 10</i></p> <p>Местоположение прилегающей территории (адресные ориентиры): Российская Федерация, Республика Тыва, г. Кызыл, ул. Тувинских Добровольцев, д. 10</p> <p>Кадастровый номер земельного участка (при наличии), в отношении которого установлена граница прилегающей территории: 17:18:0105010:17 Площадь прилегающей территории: 580 кв.м. Условный номер прилегающих территорий: 270</p>					
Обозначение характерных точек границ	Координаты, м		Обозначение характерных точек границ	Координаты, м	
	X	Y		X	Y
n1	155405.83	206330.89	2	155347.56	206362.86
n2	155410.41	206358.63	3	155404.84	206351.81
n3	155346.57	206370.56	n4	155401.70	206331.52
1	155345.11	206363.49	n1	155405.83	206330.89

ГРАФИЧЕСКАЯ ЧАСТЬ



Условные обозначения:

17:18:0105010:17	Кадастровый номер земельного участка (объекта недвижимости), по отношению к которому устанавливается прилегающая территория
	Граница прилегающей территории
	Граница земельного участка (объекта недвижимости), по отношению к которому устанавливается прилегающая территория

	Границы зоны с особыми условиями использования территории, территориальной зоны
	Границы учтенных земельных участков
н1	Обозначение характерных точек границ

»;

272) дополнить приложением 271 следующего содержания:

«

Приложение 271
к Правилам благоустройства территории
городского округа «Город Кызыл Республики Тыва»

<i>Схема расположения границ прилегающих территорий к земельному участку по адресу: Российская Федерация, Республика Тыва, г. Кызыл, ул. Тувинских Добровольцев, д. 10А</i>					
Местоположение прилегающей территории (адресные ориентиры): Российская Федерация, Республика Тыва, г. Кызыл, ул. Тувинских добровольцев, д. 10А					
Кадастровый номер земельного участка (при наличии), в отношении которого установлена граница прилегающей территории: 17:18:0105010:18 Площадь прилегающей территории: 801 кв.м. Условный номер прилегающих территорий: 271					
Обозначение характерных точек границ	Координаты, м		Обозначение характерных точек границ	Координаты, м	
	X	Y		X	Y
н1	155423.35	206261.51	5	155398.98	206315.76
1	155429.72	206292.11	6	155370.52	206321.56
2	155425.39	206292.87	7	155360.52	206324.77
3	155419.67	206262.24	8	155358.29	206325.40
н1	155423.35	206261.51	н4	155317.35	206332.81
4	155408.82	206311.66	9	155316.09	206326.35
н2	155409.46	206329.96	10	155357.25	206317.68
н3	155401.70	206331.52	4	155408.82	206311.66

ГРАФИЧЕСКАЯ ЧАСТЬ



Условные обозначения:

17:18:0105010:18	Кадастровый номер земельного участка (объекта недвижимости), по отношению к которому устанавливается прилегающая территория
	Граница прилегающей территории
	Граница земельного участка (объекта недвижимости), по отношению к которому устанавливается прилегающая территория
	Границы зоны с особыми условиями использования территории, территориальной зоны
	Границы учтенных земельных участков
н1	Обозначение характерных точек границ

»;

273) дополнить приложением 272 следующего содержания:

«

Приложение 272
к Правилам благоустройства территории
городского округа «Город Кызыл Республики Тыва»

Схема расположения границ прилегающих территорий к земельному участку по адресу: Российская Федерация, Республика Тыва, г. Кызыл, ул. Тувинских Добровольцев, д. 24

Местоположение прилегающей территории (адресные ориентиры): Российская Федерация, Республика Тыва, г. Кызыл, ул. Тувинских Добровольцев, д. 24
 Кадастровый номер земельного участка (при наличии), в отношении которого установлена граница прилегающей территории: 17:18:0105023:1639 Площадь прилегающей территории: 2224 кв.м. Условный номер прилегающих территорий: 272

Обозначение характерных точек границ	Координаты, м		Обозначение характерных точек границ	Координаты, м	
	X	Y		X	Y
1	154960.06	206392.07	6	154918.70	206396.57
2	154968.74	206438.04	7	154953.18	206390.76
3	154923.98	206447.42	8	154953.67	206393.26
4	154916.62	206413.79	1	154960.06	206392.07
5	154921.55	206412.83			

ГРАФИЧЕСКАЯ ЧАСТЬ



Условные обозначения:

17:18:0105023:1639	Кадастровый номер объекта недвижимости, по отношению к которому устанавливается прилегающая территория
	Граница прилегающей территории
	Граница объекта недвижимости, по отношению к которому устанавливается прилегающая территория
	Границы зоны с особыми условиями использования территории, территориальной зоны
	Границы учтенных земельных участков
	Граница кадастрового квартала
n1	Обозначение характерных точек границ

274) дополнить приложением 273 следующего содержания:

«

Приложение 273
к Правилам благоустройства территории
городского округа «Город Кызыл Республики Тыва»

Схема расположения границ прилегающих территорий к земельному участку по адресу: Российская Федерация, Республика Тыва, г. Кызыл, ул. Тувинских Добровольцев, д. 2

Местоположение прилегающей территории (адресные ориентиры): Российская Федерация, Республика Тыва, г. Кызыл, ул. Тувинских добровольцев, дом 2
 Кадастровый номер земельного участка (при наличии), в отношении которого установлена граница прилегающей территории: 17:18:0105010:1 Площадь прилегающей территории: 1169 кв.м. Условный номер прилегающих территорий: 273

Обозначение характерных точек границ	Координаты, м		Обозначение характерных точек границ	Координаты, м	
	X	Y		X	Y
n1	155600.11	206277.54	1	155558.63	206316.45
n2	155607.06	206316.39	2	155588.75	206310.29
n3	155606.83	206319.92	3	155583.67	206280.69
n4	155604.78	206321.51	n1	155600.11	206277.54
n5	155561.63	206330.10			

ГРАФИЧЕСКАЯ ЧАСТЬ



Условные обозначения:

17:18:0105010:1	Кадастровый номер земельного участка (объекта недвижимости), по отношению к которому устанавливается прилегающая территория
	Граница прилегающей территории
	Граница земельного участка (объекта недвижимости), по отношению к которому устанавливается прилегающая территория
	Границы зоны с особыми условиями использования территории, территориальной зоны
	Границы учтенных земельных участков
	Граница кадастрового квартала
n1	Обозначение характерных точек границ

275) дополнить приложением 274 следующего содержания:

«

Приложение 274
к Правилам благоустройства территории
городского округа «Город Кызыл Республики Тыва»

<p><i>Схема расположения границ прилегающих территорий к земельному участку по адресу: Российская Федерация, Республика Тыва, г. Кызыл, ул. Тувинских Добровольцев, д. 13</i></p> <p>Местоположение прилегающей территории (адресные ориентиры): Российская Федерация, Республика Тыва, г. Кызыл, ул. Тувинских добровольцев, дом 13</p> <p>Кадастровый номер земельного участка (при наличии), в отношении которого установлена граница прилегающей территории: 17:18:0105010:74 Площадь прилегающей территории: 2658 кв.м. Условный номер прилегающих территорий: 274</p>					
Обозначение характерных точек границ	Координаты, м		Обозначение характерных точек границ	Координаты, м	
	X	Y		X	Y
1	155263.57	206453.56	5	155209.41	206506.82
2	155266.75	206476.44	6	155207.72	206497.37
3	155270.53	206496.12	7	155205.21	206483.79
4	155238.86	206501.66	8	155201.73	206465.14
			1	155263.57	206453.56

ГРАФИЧЕСКАЯ ЧАСТЬ



Условные обозначения:

17:18:0105010:74	Кадастровый номер земельного участка (объекта недвижимости), по отношению к которому устанавливается прилегающая территория
	Граница прилегающей территории
	Границы зоны с особыми условиями использования территории, территориальной зоны
	Границы учтенных земельных участков
	Граница кадастрового квартала
n1	Обозначение характерных точек границ

»;

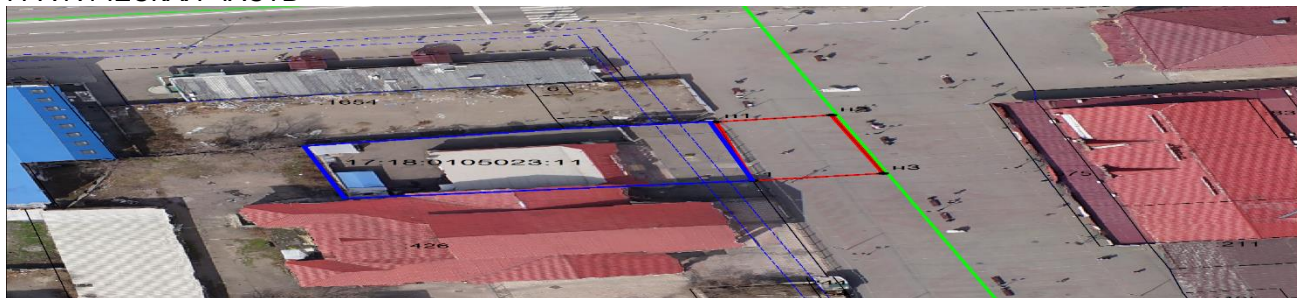
276) дополнить приложением 275 следующего содержания:

«

Приложение 275
к Правилам благоустройства территории
городского округа «Город Кызыл Республики Тыва»

Схема расположения границ прилегающих территорий к земельному участку по адресу: Российская Федерация, Республика Тыва, г. Кызыл, ул. Тувинских Добровольцев, д. 18 Местоположение прилегающей территории (адресные ориентиры): Российская Федерация, Республика Тыва, город Кызыл, ул. Тувинских добровольцев, дом 18 Кадастровый номер земельного участка (при наличии), в отношении которого установлена граница прилегающей территории: 17:18:0105023:11 Площадь прилегающей территории: 205 кв.м. Условный номер прилегающих территорий: 275					
Обозначение характерных точек границ	Координаты, м		Обозначение характерных точек границ	Координаты, м	
	X	Y		X	Y
н1	155092.97	206415.24	1	155073.47	206418.27
н2	155095.26	206424.74	н1	155092.97	206415.24
н3	155075.89	206428.97			

ГРАФИЧЕСКАЯ ЧАСТЬ



Условные обозначения:

17:18:0105023:11	Кадастровый номер земельного участка (объекта недвижимости), по отношению к которому устанавливается прилегающая территория
	Граница прилегающей территории
	Граница объекта недвижимости, по отношению к которому устанавливается прилегающая территория
	Границы зоны с особыми условиями использования территории, территориальной зоны
	Границы учтенных земельных участков
	Граница кадастрового квартала
н1	Обозначение характерных точек границ

»;

277) дополнить приложением 276 следующего содержания:

«






Приложение 276
к Правилам благоустройства территории
городского округа «Город Кызыл Республики Тыва»

Схема расположения границ прилегающих территорий к земельному участку по адресу: Российская Федерация, Республика Тыва, г. Кызыл, ул. Тувинских Добровольцев, д. 18 Местоположение прилегающей территории (адресные ориентиры): Российская Федерация, Республика Тыва, г. Кызыл, ул. Тувинских добровольцев, дом 18 Кадастровый номер земельного участка (при наличии), в отношении которого установлена граница прилегающей территории: 17:18:0105023:426 Площадь прилегающей территории: 324 кв.м. Условный номер прилегающих территорий: 276					
Обозначение характерных точек границ	Координаты, м		Обозначение характерных точек границ	Координаты, м	
	X	Y		X	Y
1	155073.47	206418.27	2	155041.53	206424.41
н1	155075.40	206428.08	1	155073.47	206418.27
н2	155043.73	206434.17			

ГРАФИЧЕСКАЯ ЧАСТЬ



Условные обозначения:

17:18:0105023:426	Кадастровый номер земельного участка (объекта недвижимости), по отношению к которому устанавливается прилегающая территория
	Граница прилегающей территории
	Граница земельного участка, по отношению к которому устанавливается прилегающая территория
	Границы зоны с особыми условиями использования территории, территориальной зоны
	Границы учтенных земельных участков
	Граница кадастрового квартала
10.0 м	Расстояния в метрах
n1	Обозначение характерных точек границ

»;


278) дополнить приложением 277 следующего содержания:

«






Приложение 277
к Правилам благоустройства территории
городского округа «Город Кызыл Республики Тыва»

<p><i>Схема расположения границ прилегающих территорий к земельному участку по адресу: Российская Федерация, Республика Тыва, г. Кызыл, ул. Тувинских Добровольцев, д. 18/1</i> Местоположение прилегающей территории (адресные ориентиры): Российская Федерация, Республика Тыва, город Кызыл, ул. Тувинских добровольцев, дом 18/1 Кадастровый номер земельного участка (при наличии), в отношении которого установлена граница прилегающей территории: 17:18:0105023:1034 Площадь прилегающей территории: 260 кв.м. Условный номер прилегающих территорий: 277</p>					
Обозначение характерных точек границ	Координаты, м		Обозначение характерных точек границ	Координаты, м	
	X	Y		X	Y
1	155034.17	206426.37	2	155011.66	206430.41
n1	155036.27	206437.35	1	155034.17	206426.37
n2	155014.44	206441.93			

ГРАФИЧЕСКАЯ ЧАСТЬ



Условные обозначения:

17:18:0105023:1034	Кадастровый номер земельного участка (объекта недвижимости), по отношению к которому устанавливается прилегающая территория
	Граница прилегающей территории
	Граница объекта недвижимости, по отношению к которому устанавливается прилегающая территория
	Границы зоны с особыми условиями использования территории, территориальной зоны
	Границы учтенных земельных участков
	Граница кадастрового квартала
n1	Обозначение характерных точек границ

279) дополнить приложением 278 следующего содержания:

«


Приложение 278
к Правилам благоустройства территории
городского округа «Город Кызыл Республики Тыва»

*Схема расположения границ прилегающих территорий к земельному участку
по адресу: Российская Федерация, Республика Тыва, г. Кызыл, ул. Тувинских Добровольцев, д. 19*

Местоположение прилегающей территории (адресные ориентиры): Российская Федерация, Республика Тыва, город Кызыл, ул. Тувинских добровольцев, дом 19
Кадастровый номер земельного участка (при наличии), в отношении которого установлена граница прилегающей территории: 17:18:0105024:82, 17:18:0105024:84, 17:18:0105024:575, 17:18:0105024:83, 17:18:0105024:3 Площадь прилегающей территории: 960 кв.м. Условный номер прилегающих территорий: 278

Обозначение характерных точек границ	Координаты, м		Обозначение характерных точек границ	Координаты, м	
	X	Y		X	Y
н1	155100.18	206427.61	9	155078.05	206501.53
1	155103.33	206441.38	10	155081.66	206505.20
2	155114.63	206499.48	11	155111.66	206498.94
н2	155112.16	206502.00	12	155107.86	206479.70
3	155074.82	206511.10	13	155104.26	206461.66
н3	155065.06	206512.32	14	155099.71	206441.52
4	155060.32	206489.18	15	155098.97	206437.72
5	155063.70	206493.45	16	155051.71	206446.74
6	155066.80	206507.21	н4	155049.65	206437.55
7	155070.25	206506.17	н1	155100.18	206427.61
8	155073.04	206502.50			

ГРАФИЧЕСКАЯ ЧАСТЬ



Условные обозначения:

17:18:0105024:82, 17:18:0105024:84 17:18:0105024:575, 17:18:0105024:83 17:18:0105024:3	Кадастровый номер земельного участка (объекта недвижимости), по отношению к которому устанавливается прилегающая территория
	Граница прилегающей территории
	Граница объекта недвижимости, по отношению к которому устанавливается прилегающая территория
	Границы зоны с особыми условиями использования территории, территориальной зоны
	Границы учтенных земельных участков
	Граница кадастрового квартала
н1	Обозначение характерных точек границ

280) дополнить приложением 279 следующего содержания:

«

Приложение 279
к Правилам благоустройства территории
городского округа «Город Кызыл Республики Тыва»

*Схема расположения границ прилегающих территорий к земельному участку
по адресу: Российская Федерация, Республика Тыва, г. Кызыл, ул. Тувинских Добровольцев, д. 22*

Местоположение прилегающей территории (адресные ориентиры): Российская Федерация, Республика Тыва, г. Кызыл, ул. Тувинских добровольцев, дом 22
Кадастровый номер земельного участка (при наличии), в отношении которого установлена граница прилегающей территории: 17:18:0105023:604 Площадь прилегающей территории: 542 кв.м. Условный номер прилегающих территорий: 279

Обозначение характерных точек границ	Координаты, м		Обозначение характерных точек границ	Координаты, м	
	X	Y		X	Y
1	155008.73	206386.30	н3	155012.32	206436.96
н1	155010.48	206393.68	н4	154995.46	206439.98
н2	154988.32	206397.21	н5	154991.01	206435.47
2	154994.03	206430.08	н6	154982.33	206390.99
3	155010.89	206427.06	1	155008.73	206386.30

ГРАФИЧЕСКАЯ ЧАСТЬ



Условные обозначения:

17:18:0105023:604	Кадастровый номер земельного участка (объекта недвижимости), по отношению к которому устанавливается прилегающая территория
	Граница прилегающей территории
	Граница земельного участка (объекта недвижимости), по отношению к которому устанавливается прилегающая территория
	Границы зоны с особыми условиями использования территории, территориальной зоны
	Границы учтенных земельных участков
	Граница кадастрового квартала
н1	Обозначение характерных точек границ

281) дополнить приложением 280 следующего содержания:

«

Приложение 280
к Правилам благоустройства территории
городского округа «Город Кызыл Республики Тыва»


*Схема расположения границ прилегающих территорий к земельному участку
по адресу: Российская Федерация, Республика Тыва, г. Кызыл, ул. Тувинских Добровольцев, д. 23*

Местоположение прилегающей территории (адресные ориентиры): Российская Федерация, Республика Тыва, г. Кызыл, ул. Тувинских добровольцев, дом 23
Кадастровый номер земельного участка (при наличии), в отношении которого установлена граница прилегающей территории: 17:18:0105024:135 Площадь прилегающей территории: 812 кв.м. Условный номер прилегающих территорий: 280

Обозначение характерных точек границ	Координаты, м		Обозначение характерных точек границ	Координаты, м	
	X	Y		X	Y
н1	155012.73	206448.97	н3	155002.04	206500.67
1	155014.74	206458.77	н4	154996.65	206493.39
2	155001.12	206461.04	н5	154991.26	206462.70

3	155006.51	206491.73	н6	154993.07	206455.11
4	155032.67	206486.22	н7	154999.11	206451.24
н2	155034.37	206495.42	н1	155012.73	206448.97
5	155007.77	206499.39			

ГРАФИЧЕСКАЯ ЧАСТЬ



Условные обозначения:

17:18:0105024:135	Кадастровый номер земельного участка (объекта недвижимости), по отношению к которому устанавливается прилегающая территория
	Граница прилегающей территории
	Граница земельного участка, по отношению к которому устанавливается прилегающая территория
	Границы зоны с особыми условиями использования территории, территориальной зоны
	Границы учтенных земельных участков
10.0 м	Расстояния в метрах
н1	Обозначение характерных точек границ

282) дополнить приложением 281 следующего содержания:

«

Приложение 281
к Правилам благоустройства территории
городского округа «Город Кызыл Республики Тыва»

Схема расположения границ прилегающих территорий к земельному участку по адресу: Российская Федерация, Республика Тыва, г. Кызыл, ул. Тувинских Добровольцев, д. 27
Местоположение прилегающей территории (адресные ориентиры): Российская Федерация, Республика Тыва, город Кызыл, ул. Тувинских добровольцев, дом 27
Кадастровый номер земельного участка (при наличии), в отношении которого установлена граница прилегающей территории: 17:18:0105024:148 Площадь прилегающей территории: 91 кв.м. Условный номер прилегающих территорий: 281

Обозначение характерных точек границ	Координаты, м		Обозначение характерных точек границ	Координаты, м	
	X	Y		X	Y
н1	154935.86	206465.79	4	154923.43	206475.06
1	154936.90	206470.23	н2	154922.17	206468.16
2	154934.53	206470.63	н1	154935.86	206465.79
3	154934.81	206472.90			

ГРАФИЧЕСКАЯ ЧАСТЬ



Условные обозначения:

17:18:0105024:148	Кадастровый номер земельного участка (объекта недвижимости), по отношению к которому устанавливается прилегающая территория
	Граница прилегающей территории

»;

	Граница земельного участка (объекта недвижимости), по отношению к которому устанавливается прилегающая территория
	Границы зоны с особыми условиями использования территории, территориальной зоны
	Границы учтенных земельных участков
	Граница кадастрового квартала
н1	Обозначение характерных точек границ

284) дополнить приложением 283 следующего содержания:

«

Приложение 283 к Правилам благоустройства территории городского округа «Город Кызыл Республики Тыва»					
<p><i>Схема расположения границ прилегающих территорий к земельному участку по адресу: Российская Федерация, Республика Тыва, г. Кызыл, ул. Тувинских Добровольцев, д. 29</i></p> <p>Местоположение прилегающей территории (адресные ориентиры): Российская Федерация, Республика Тыва, г. Кызыл, ул. Тувинских добровольцев, дом 29</p> <p>Кадастровый номер земельного участка (при наличии), в отношении которого установлена граница прилегающей территории: 17:18:0105024:17 Площадь прилегающей территории: 149 кв.м. Условный номер прилегающих территорий: 283</p>					
Обозначение характерных точек границ	Координаты, м		Обозначение характерных точек границ	Координаты, м	
	X	Y		X	Y
н1	154910.94	206469.40	н2	154880.67	206475.10
1	154912.27	206474.42	н1	154910.94	206469.40
2	154881.80	206479.44			
ГРАФИЧЕСКАЯ ЧАСТЬ					

Условные обозначения:

17:18:0105024:17	Кадастровый номер земельного участка (объекта недвижимости), по отношению к которому устанавливается прилегающая территория
	Граница прилегающей территории
	Граница земельного участка (объекта недвижимости), по отношению к которому устанавливается прилегающая территория
	Границы зоны с особыми условиями использования территории, территориальной зоны
	Границы учтенных земельных участков
	Граница кадастрового квартала
н1	Обозначение характерных точек границ

284) дополнить приложением 283 следующего содержания:

«


Приложение 283 к Правилам благоустройства территории городского округа «Город Кызыл Республики Тыва»			
<p><i>Схема расположения границ прилегающих территорий к земельному участку по адресу: Российская Федерация, Республика Тыва, г. Кызыл, ул. Улуг-Хемская, дом 12</i></p> <p>Местоположение прилегающей территории (адресные ориентиры): Российская Федерация, Республика Тыва, город Кызыл, ул. Улуг-Хемская, дом 12</p> <p>Кадастровый номер земельного участка (при наличии), в отношении которого установлена граница прилегающей территории: 17:18:0105020:154 Площадь прилегающей территории: 673 кв.м. Условный номер прилегающих территорий: 283</p>			
	Координаты, м		Координаты, м

»;






»;

Обозначение характерных точек границ	X	Y	Обозначение характерных точек границ	X	Y
н1	153967.58	204886.51	н3	153966.08	204941.18
1	153969.18	204893.55	5	153964.28	204927.25
2	153962.55	204895.27	6	153960.77	204909.59
3	153969.24	204929.58	7	153957.54	204910.24
4	153997.34	204924.97	8	153953.37	204885.37
н2	154000.15	204933.79	н1	153967.58	204886.51

ГРАФИЧЕСКАЯ ЧАСТЬ



Условные обозначения:

17:18:0105020:154	Кадастровый номер земельного участка (объекта недвижимости), по отношению к которому устанавливается прилегающая территория
	Граница прилегающей территории
	Граница земельного участка (объекта недвижимости), по отношению к которому устанавливается прилегающая территория
	Границы зоны с особыми условиями использования территории, территориальной зоны
	Границы учтенных земельных участков
	Граница кадастрового квартала
н1	Обозначение характерных точек границ


»;

285) дополнить приложением 284 следующего содержания:


«

Приложение 284 к Правилам благоустройства территории городского округа «Город Кызыл Республики Тыва»					
<i>Схема расположения границ прилегающих территорий к земельному участку по адресу: Российская Федерация, Республика Тыва, г. Кызыл, ул. Улуг-Хемская, дом 14</i>					
Местоположение прилегающей территории (адресные ориентиры): Российская Федерация, Республика Тыва, г. Кызыл, ул. Улуг-Хемская, дом 14					
Кадастровый номер земельного участка (при наличии), в отношении которого установлена граница прилегающей территории: 17:18:0105020:36 Площадь прилегающей территории: 1048 кв.м. Условный номер прилегающих территорий: 284					
Обозначение характерных точек границ	Координаты, м		Обозначение характерных точек границ	Координаты, м	
	X	Y		X	Y
1	153905.34	204940.02	3	153854.20	204955.56
н1	153907.90	204952.42	4	153853.13	204951.30
н2	153801.69	204973.29	1	153905.34	204940.02
2	153800.20	204966.15			

ГРАФИЧЕСКАЯ ЧАСТЬ



Условные обозначения:

17:18:0105020:36	Кадастровый номер земельного участка (объекта недвижимости), по отношению к которому устанавливается прилегающая территория
	Граница прилегающей территории

	Граница земельного участка (объекта недвижимости), по отношению к которому устанавливается прилегающая территория
	Границы зоны с особыми условиями использования территории, территориальной зоны
	Границы учтенных земельных участков
	Граница кадастрового квартала
н1	Обозначение характерных точек границ

286) дополнить приложением 285 следующего содержания:

«

Приложение 285					
к Правилам благоустройства территории					
городского округа «Город Кызыл Республики Тыва»					
<i>Схема расположения границ прилегающих территорий к земельному участку</i>					
<i>по адресу: Российская Федерация, Республика Тыва, г. Кызыл, ул. Фрунзе, д. 59</i>					
Местоположение прилегающей территории (адресные ориентиры): Российская Федерация, Республика Тыва, г. Кызыл, ул. Фрунзе, д. 59					
Кадастровый номер земельного участка (при наличии), в отношении которого установлена граница прилегающей территории: 17:18:0105057:280 Площадь прилегающей территории: 1874 кв.м. Условный номер прилегающих территорий: 285					
Обозначение характерных точек границ	Координаты, м		Обозначение характерных точек границ	Координаты, м	Координаты, м
	Координаты, м	Координаты, м		Координаты, м	
1	153441.20	208609.21	н2	153407.93	208666.08
2	153441.23	208649.09	н3	153408.07	208609.34
н1	153440.97	208665.40	1	153441.20	208609.21
ГРАФИЧЕСКАЯ ЧАСТЬ					

Условные обозначения:

17:18:0105057:280	Кадастровый номер земельного участка (объекта недвижимости), по отношению к которому устанавливается прилегающая территория
	Граница прилегающей территории
	Граница земельного участка (объекта недвижимости), по отношению к которому устанавливается прилегающая территория
	Границы зоны с особыми условиями использования территории, территориальной зоны
	Границы учтенных земельных участков
	Граница кадастрового квартала
н1	Обозначение характерных точек границ

287) дополнить приложением 286 следующего содержания:

«

»;

»;

Приложение 286
к Правилам благоустройства территории
городского округа «Город Кызыл Республики Тыва»

*Схема расположения границ прилегающих территорий к земельному участку
по адресу: Российская Федерация, Республика Тыва, г. Кызыл, ул. Чапаева 1*

Местоположение прилегающей территории (адресные ориентиры): Российская Федерация, Республика Тыва, город Кызыл, ул. Чапаева 1





Кадастровый номер земельного участка (при наличии), в отношении которого установлена граница прилегающей территории: 17:18:0105020:1356 Площадь прилегающей территории: 421 кв.м. Условный номер прилегающих территорий: 286

Обозначение характерных точек границ	Координаты, м		Обозначение характерных точек границ	Координаты, м	
	X	Y		X	Y
н1	153832.08	204666.96	4	153809.84	204734.20
н2	153839.65	204709.05	н3	153810.95	204740.74
1	153832.08	204710.48	н4	153798.01	204743.60
2	153825.21	204672.43	5	153796.75	204736.62
3	153823.48	204669.13	4	153809.84	204734.20
н1	153832.08	204666.96			

ГРАФИЧЕСКАЯ ЧАСТЬ



Условные обозначения:

17:18:0105020:1356	Кадастровый номер земельного участка (объекта недвижимости), по отношению к которому устанавливается прилегающая территория
	Граница прилегающей территории
	Граница земельного участка (объекта недвижимости), по отношению к которому устанавливается прилегающая территория
	Границы зоны с особыми условиями использования территории, территориальной зоны
	Границы учтенных земельных участков
н1	Обозначение характерных точек границ

288) дополнить приложением 287 следующего содержания:

«

Приложение 287 к Правилам благоустройства территории
городского округа «Город Кызыл Республики Тыва»

*Схема расположения границ прилегающих территорий к земельному участку
по адресу: Российская Федерация, Республика Тыва, г. Кызыл, ул. Чехова, № 51/1*

Местоположение прилегающей территории (адресные ориентиры): Российская Федерация, Республика Тыва, город Кызыл, ул. Чехова, № 51/1

Кадастровый номер земельного участка (при наличии), в отношении которого установлена граница прилегающей территории: 17:18:0105022:34 Площадь прилегающей территории: 94 кв.м. Условный номер прилегающих территорий: 287

Обозначение характерных точек границ	Координаты, м	
	X	Y
н1	154444.06	205573.33
1	154445.35	205581.50
2	154433.32	205582.40
н2	154432.09	205575.22
н1	154444.06	205573.33

ГРАФИЧЕСКАЯ ЧАСТЬ



Условные обозначения:

17:18:0105022:34	Кадастровый номер земельного участка (объекта недвижимости), по отношению к которому устанавливается прилегающая территория
	Граница прилегающей территории
	Граница земельного участка (объекта недвижимости), по отношению к которому устанавливается прилегающая территория
	Границы зоны с особыми условиями использования территории, территориальной зоны
	Границы учтенных земельных участков
	Граница кадастрового квартала
n1	Обозначение характерных точек границ

289) дополнить приложением 288 следующего содержания:

«

»;

Приложение 288
к Правилам благоустройства территории
городского округа «Город Кызыл Республики Тыва»





Схема расположения границ прилегающих территорий к земельному участку по адресу: Российская Федерация, Республика Тыва, г. Кызыл, ул. Чульдум, д. 18
Местоположение прилегающей территории (адресные ориентиры): Российская Федерация, Республика Тыва, г. Кызыл, ул. Чульдум, д. 18
Кадастровый номер земельного участка (при наличии), в отношении которого установлена граница прилегающей территории: 17:18:0105009:141 Площадь прилегающей территории: 2615 кв.м. Условный номер прилегающих территорий: 288

Обозначение характерных точек границ	Координаты, м		Обозначение характерных точек границ	Координаты, м	
	X	Y		X	Y
n1	155231.06	206070.13	2	155101.98	206144.85
n2	155240.79	206118.49	3	155119.59	206141.60
n3	155238.05	206126.85	4	155120.52	206144.38
n4	155235.15	206133.64	5	155213.22	206126.54
n5	155103.57	206157.66	6	155212.99	206123.76
n6	155097.00	206153.52	7	155230.60	206120.28
n7	155093.68	206147.87	8	155221.21	206071.85
n8	155083.28	206096.38	n1	155231.06	206070.13
1	155092.82	206094.79			

ГРАФИЧЕСКАЯ ЧАСТЬ



Условные обозначения:

	Граница прилегающей территории
17:18:0105009:141	Кадастровый номер земельного участка (объекта недвижимости), по отношению к которому устанавливается прилегающая территория
	Граница земельного участка по отношению к которому устанавливается прилегающая территория
	Граница кадастрового квартала
	Границы зоны с особыми условиями использования территории, территориальной зоны
	Границы учтенных земельных участков
н1	Обозначение характерных точек границ

»;

290) дополнить приложением 289 следующего содержания:




«

Приложение 289					
к Правилам благоустройства территории					
городского округа «Город Кызыл Республики Тыва»					
<i>Схема расположения границ прилегающих территорий к земельному участку</i>					
<i>по адресу: Российская Федерация, Республика Тыва, г. Кызыл, ул. Чульдум, № 45</i>					
Местоположение прилегающей территории (адресные ориентиры): Российская Федерация, Республика Тыва, г. Кызыл, ул. Чульдум, № 45					
Кадастровый номер земельного участка (при наличии), в отношении которого установлена граница прилегающей территории: 17:18:0105023:410 Площадь прилегающей территории: 838 кв.м. Условный номер прилегающих территорий: 289					
Обозначение характерных точек границ	Координаты, м		Обозначение характерных точек границ	Координаты, м	
	X	Y		X	Y
1	2	3	4	5	6
н1	154774.92	206247.99	н6	154729.00	206255.75
н2	154788.34	206322.86	н7	154738.12	206256.07
1	154784.64	206323.36	н8	154741.37	206259.58
2	154771.89	206255.55	н9	154751.65	206257.90
3	154681.67	206272.22	н10	154750.91	206254.07
н5	154702.26	206261.41	н1	154774.92	206247.99

ГРАФИЧЕСКАЯ ЧАСТЬ



Условные обозначения:

17:18:0105023:410	Кадастровый номер земельного участка (объекта недвижимости), по отношению к которому устанавливается прилегающая территория
	Граница прилегающей территории
	Граница земельного участка (объекта недвижимости), по отношению к которому устанавливается прилегающая территория
	Границы зоны с особыми условиями использования территории, территориальной зоны
	Границы учтенных земельных участков
н1	Обозначение характерных точек границ

»;

291) дополнить приложением 290 следующего содержания:

«

Приложение 290
к Правилам благоустройства территории
городского округа «Город Кызыл Республики Тыва»


*Схема расположения границ прилегающих территорий к земельному участку
по адресу: Российская Федерация, Республика Тыва, г. Кызыл, ул. Чульдум, № 31*

Местоположение прилегающей территории (адресные ориентиры): Российская Федерация, Республика Тыва, г. Кызыл, ул. Чульдум, №31




Кадастровый номер земельного участка (при наличии), в отношении которого установлена граница прилегающей территории: 17:18:0105023:1047 Площадь прилегающей территории: 1493 кв.м. Условный номер прилегающих территорий: 290

Обозначение характерных точек границ	Координаты, м		Обозначение характерных точек границ	Координаты, м	
	X	Y		X	Y
1	2	3	4	5	6
н1	154927.36	206222.84	7	154877.08	206268.70
н2	154928.54	206225.74	8	154888.70	206266.86
н3	154935.09	206259.43	9	154887.89	206262.91
н4	154824.94	206282.00	10	154923.83	206256.10
1	154823.94	206276.98	11	154922.01	206246.43
2	154823.08	206273.32	12	154926.03	206245.73
3	154835.01	206271.03	13	154924.38	206237.28
н5	154840.09	206269.54	14	154920.37	206237.89
4	154847.16	206269.11	15	154918.53	206228.03
5	154847.35	206270.99	16	154843.40	206242.58
6	154876.38	206265.29			
18	154816.54	206245.50			

ГРАФИЧЕСКАЯ ЧАСТЬ



Условные обозначения:

17:18:0105023:1047	Кадастровый номер земельного участка (объекта недвижимости), по отношению к которому устанавливается прилегающая территория
	Граница прилегающей территории
	Граница земельного участка (объекта недвижимости), по отношению к которому устанавливается прилегающая территория
	Границы зоны с особыми условиями использования территории, территориальной зоны
	Границы учтенных земельных участков
н1	Обозначение характерных точек границ

292) дополнить приложением 291 следующего содержания:

«

Приложение 291 к решению Хурала представителей
города Кызыла от 28.12.2022г. № 18
Приложение 291

*Схема расположения границ прилегающих территорий к земельному участку
по адресу: Российская Федерация, Республика Тыва, г. Кызыл, ул. Чульдум, д. 90*

Местоположение прилегающей территории (адресные ориентиры): Российская Федерация, Республика Тыва, г. Кызыл, ул. Чульдум, д.90

Кадастровый номер земельного участка (при наличии), в отношении которого установлена граница прилегающей территории: 17:18:0105036:15 Площадь прилегающей территории: 857 кв.м. Условный номер прилегающих территорий: 291

Обозначение характерных точек границ	Координаты, м		Обозначение характерных точек границ	Координаты, м	
	X	Y		X	Y

1	153897.92	206000.58	н5	153863.73	206050.95
н1	153899.81	206002.97	н6	153848.97	206052.59
н2	153888.00	206019.30	2	153841.65	206046.20
н3	153878.19	206035.96	н7	153887.26	206009.30
н4	153873.57	206043.86	1	153897.92	206000.58

ГРАФИЧЕСКАЯ ЧАСТЬ



Условные обозначения:

17:18:0105036:15	Кадастровый номер земельного участка (объекта недвижимости), по отношению к которому устанавливается прилегающая территория
	Граница прилегающей территории
	Граница земельного участка (объекта недвижимости), по отношению к которому устанавливается прилегающая территория
	Границы учтенных земельных участков
	Граница кадастрового квартала
	Границы зоны с особыми условиями использования территории, территориальной зоны
н1	Обозначение характерных точек границ

293) дополнить приложением 292 следующего содержания:

»;

«

Приложение 292
к Правилам благоустройства территории
городского округа «Город Кызыл Республики Тыва»

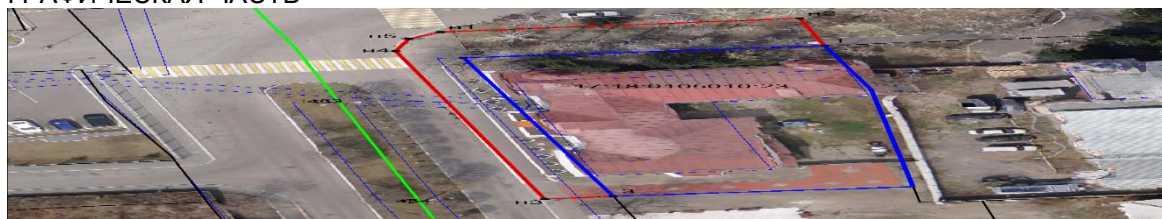
*Схема расположения границ прилегающих территорий к земельному участку
по адресу: Российская Федерация, Республика Тыва, г. Кызыл, ул. Чульдун, д. 1*

Местоположение прилегающей территории (адресные ориентиры): Российская Федерация, Республика Тыва, г. Кызыл, ул. Чульдун, дом 1






Кадастровый номер земельного участка (при наличии), в отношении которого установлена граница прилегающей территории: 17:18:0105010:23 Площадь прилегающей территории: 600 кв.м. Условный номер прилегающих территорий: 292

Обозначение характерных точек границ	Координаты, м		Обозначение характерных точек границ	Координаты, м	
	X	Y		X	Y
1	2	3	4	5	6
н1	155569.80	206102.11	н3	155506.16	206110.16
н2	155575.03	206129.98	н4	155562.57	206098.61
1	155564.59	206131.86	н5	155567.22	206099.65
2	155559.96	206103.87	н1	155569.80	206102.11
3	155507.20	206115.48			

ГРАФИЧЕСКАЯ ЧАСТЬ



Условные обозначения:

17:18:0105010:23	Кадастровый номер земельного участка (объекта недвижимости), по отношению к которому устанавливается прилегающая территория
	Граница прилегающей территории
	Граница земельного участка (объекта недвижимости), по отношению к которому устанавливается прилегающая территория
	Границы зоны с особыми условиями использования территории, территориальной зоны
	Границы учтенных земельных участков
	Граница кадастрового квартала
н1	Обозначение характерных точек границ

»;

294) дополнить приложением 293 следующего содержания:





«

Приложение 293 к Правилам благоустройства территории городского округа «Город Кызыл Республики Тыва»					
<i>Схема расположения границ прилегающих территорий к земельному участку по адресу: Российская Федерация, Республика Тыва, г. Кызыл, ул. Чульдум, д. 40 «а»</i>					
Местоположение прилегающей территории (адресные ориентиры): Российская Федерация, Республика Тыва, г. Кызыл, ул. Чульдум, дом 40 "а"					
Кадастровый номер земельного участка (при наличии), в отношении которого установлена граница прилегающей территории: 17:18:0105023:196 Площадь прилегающей территории: 129 кв.м. Условный номер прилегающих территорий: 293					
Обозначение характерных точек границ	Координаты, м		Обозначение характерных точек границ	Координаты, м	
	X	Y		X	Y
1	2	3			
н1	154941.56	206151.46	1	154928.56	206152.51
н2	154943.25	206161.32	2	154934.70	206152.13
н3	154930.25	206162.37	н1	154941.56	206151.46

ГРАФИЧЕСКАЯ ЧАСТЬ



Условные обозначения:

17:18:0105023:196	Кадастровый номер земельного участка (объекта недвижимости), по отношению к которому устанавливается прилегающая территория
	Граница прилегающей территории
	Граница земельного участка (объекта недвижимости), по отношению к которому устанавливается прилегающая территория
	Границы зоны с особыми условиями использования территории, территориальной зоны
	Границы учтенных земельных участков
н1	Обозначение характерных точек границ

»;

295) дополнить приложением 294 следующего содержания:

«

Приложение 294
к Правилам благоустройства территории
городского округа «Город Кызыл Республики Тыва»


*Схема расположения границ прилегающих территорий к земельному участку
по адресу: Российская Федерация, Республика Тыва, г. Кызыл, ул. Чургуй-оола, д. 1*

Местоположение прилегающей территории (адресные ориентиры): Российская Федерация, Республика Тыва, г. Кызыл, ул. Чургуй-оола, д. 1






Кадастровый номер земельного участка (при наличии), в отношении которого установлена граница прилегающей территории: 17:18:0105026:35 Площадь прилегающей территории: 623 кв.м. Условный номер прилегающих территорий: 294

Обозначение характерных точек границ	Координаты, м		Обозначение характерных точек границ	Координаты, м	
	X	Y		X	Y
н1	155140.92	207764.38	н3	155132.83	207777.48
н2	155142.69	207773.78	5	155134.07	207771.66
1	155135.79	207812.14	6	155120.09	207769.02
2	155125.78	207810.20	7	155104.86	207770.77
3	155127.88	207801.28	н4	155102.02	207765.70
4	155129.47	207801.64	н5	155134.86	207761.69
			н1	155140.92	207764.38

ГРАФИЧЕСКАЯ ЧАСТЬ



Условные обозначения:

17:18:0105026:35	Кадастровый номер земельного участка (объекта недвижимости), по отношению к которому устанавливается прилегающая территория
	Граница прилегающей территории
	Граница земельного участка (объекта недвижимости), по отношению к которому устанавливается прилегающая территория
	Границы зоны с особыми условиями использования территории, территориальной зоны
	Границы учтенных земельных участков
	Граница кадастрового квартала
н1	Обозначение характерных точек границ

296) дополнить приложением 295 следующего содержания:

«

»;

Приложение 295
к Правилам благоустройства территории
городского округа «Город Кызыл Республики Тыва»

*Схема расположения границ прилегающих территорий к земельному участку
по адресу: Российская Федерация, Республика Тыва, г. Кызыл, ул. Щетинкина-Кравченко, № 31*

Местоположение прилегающей территории (адресные ориентиры): Российская Федерация, Республика Тыва, г. Кызыл, ул. Щетинкина-Кравченко, № 31

Кадастровый номер земельного участка (при наличии), в отношении которого установлена граница прилегающей территории: 17:18:0105010:133 Площадь прилегающей территории: 512 кв.м. Условный номер прилегающих территорий: 295

Обозначение характерных точек границ	Координаты, м	Обозначение характерных точек границ	Координаты, м
--	---------------	--	---------------

	X	Y		X	Y
h1	155468.99	206500.54	2	155460.62	206502.46
h2	155480.08	206557.68	h1	155468.99	206500.54
1	155471.32	206559.74			

ГРАФИЧЕСКАЯ ЧАСТЬ



Условные обозначения:

17:18:0105010:133	Кадастровый номер земельного участка (объекта недвижимости), по отношению к которому устанавливается прилегающая территория
	Граница прилегающей территории
	Граница земельного участка (объекта недвижимости), по отношению к которому устанавливается прилегающая территория
	Границы зоны с особыми условиями использования территории, территориальной зоны
	Границы учтенных земельных участков
h1	Обозначение характерных точек границ

297) дополнить приложением 296 следующего содержания:

«

»;

Приложение 296
к Правилам благоустройства территории
городского округа «Город Кызыл Республики Тыва»


Схема расположения границ прилегающих территорий к земельному участку по адресу: Российская Федерация, Республика Тыва, г. Кызыл, ул. Щетинкина-Кравченко, № 57

Местоположение прилегающей территории (адресные ориентиры): Российская Федерация, Республика Тыва, г. Кызыл, ул. Щетинкина-Кравченко, № 57





Кадастровый номер земельного участка (при наличии), в отношении которого установлена граница прилегающей территории: 17:18:0105009:112 Площадь прилегающей территории: 110 кв.м. Условный номер прилегающих территорий: 296

Обозначение характерных точек границ	Координаты, м		Обозначение характерных точек границ	Координаты, м	
	X	Y		X	Y
h1	155384.40	206036.40	2	155381.38	206037.10
h2	155391.37	206075.13	h1	155384.40	206036.40
1	155388.84	206075.42			

ГРАФИЧЕСКАЯ ЧАСТЬ



Условные обозначения:17:18:0105009:112	Кадастровый номер земельного участка (объекта недвижимости), по отношению к которому устанавливается прилегающая территория
--	---

	Граница прилегающей территории
	Граница земельного участка (объекта недвижимости), по отношению к которому устанавливается прилегающая территория
	Границы учтенных земельных участков
	Границы зоны с особыми условиями использования территории, территориальной зоны
н1	Обозначение характерных точек границ

298) дополнить приложением 297 следующего содержания:





«

Приложение 297					
к Правилам благоустройства территории					
городского округа «Город Кызыл Республики Тыва»					
<i>Схема расположения границ прилегающих территорий к земельному участку</i>					
<i>по адресу: Российская Федерация, Республика Тыва, г. Кызыл, ул. Щетинкина-Кравченко, д. 25</i>					
Местоположение прилегающей территории (адресные ориентиры):					
Российская Федерация, Республика Тыва, г. Кызыл, ул. Щетинкина-Кравченко, д. 25					
Кадастровый номер земельного участка (при наличии), в отношении которого установлена граница прилегающей территории: 17:18:0105010:89 Площадь прилегающей территории: 418 кв.м. Условный номер прилегающих территорий: 297					
Обозначение характерных точек границ	Координаты, м		Обозначение характерных точек границ	Координаты, м	
	X	Y		X	Y
1	155499.69	206659.34	2	155499.83	206685.21
н1	155517.43	206746.84	3	155495.34	206660.27
н2	155513.20	206747.72	1	155499.69	206659.34

ГРАФИЧЕСКАЯ ЧАСТЬ



Условные обозначения:

17:18:0105010:89	Кадастровый номер земельного участка (объекта недвижимости), по отношению к которому устанавливается прилегающая территория
	Граница прилегающей территории
	Граница земельного участка (объекта недвижимости), по отношению к которому устанавливается прилегающая территория
	Границы зоны с особыми условиями использования территории, территориальной зоны
	Границы учтенных земельных участков
н1	Обозначение характерных точек границ

299) дополнить приложением 298 следующего содержания:

«

Приложение 298	
к Правилам благоустройства территории	
городского округа «Город Кызыл Республики Тыва»	
<i>Схема расположения границ прилегающих территорий к земельному участку</i>	
<i>по адресу: Российская Федерация, Республика Тыва, г. Кызыл, ул. Щетинкина-Кравченко, д. 44</i>	
Местоположение прилегающей территории (адресные ориентиры): Российская Федерация, Республика Тыва, г. Кызыл, ул. Щетинкина-Кравченко, д. 44	
Кадастровый номер земельного участка (при наличии), в отношении которого установлена граница прилегающей территории: 17:18:0105010:1523 Площадь прилегающей территории: 802 кв.м. Условный номер прилегающих территорий: 298	

Обозначение характерных точек границ	Координаты, м		Обозначение характерных точек границ	Координаты, м	
	X	Y		X	Y
1	2	3	4	5	6
1	155445.36	206237.04	н1	155561.63	206330.10
2	155465.73	206341.68	н2	155466.31	206348.17
3	155507.24	206333.85	н3	155465.18	206347.50
4	155508.88	206334.62	н4	155464.67	206345.95
5	155560.34	206324.62	н5	155443.17	206237.59
			н2	155466.31	206348.17

ГРАФИЧЕСКАЯ ЧАСТЬ



Условные обозначения:

17:18:0105010:1523	Кадастровый номер земельного участка (объекта недвижимости), по отношению к которому устанавливается прилегающая территория
	Граница прилегающей территории
	Граница земельного участка (объекта недвижимости), по отношению к которому устанавливается прилегающая территория
	Границы зоны с особыми условиями использования территории, территориальной зоны
	Границы учтенных земельных участков
н1	Обозначение характерных точек границ


»;

300) дополнить приложением 299 следующего содержания:

«





Приложение 299 к Правилам благоустройства территории городского округа «Город Кызыл Республики Тыва»					
<i>Схема расположения границ прилегающих территорий к земельному участку по адресу: Российская Федерация, Республика Тыва, г. Кызыл, ул. Щетинкина-Кравченко, д. 58</i>					
Местоположение прилегающей территории (адресные ориентиры): Российская Федерация, Республика Тыва, г. Кызыл, ул. Щетинкина-Кравченко, д. 58					
Кадастровый номер земельного участка (при наличии), в отношении которого установлена граница прилегающей территории: 17:18:0105009:9 Площадь прилегающей территории: 1236 кв.м. Условный номер прилегающих территорий: 299					
Обозначение характерных точек границ	Координаты, м		Обозначение характерных точек границ	Координаты, м	
	X	Y		X	Y
н1	155422.85	205866.83	н2	155378.07	205955.81
1	155424.68	205876.65	н3	155366.03	205896.10
2	155375.02	205886.15	н4	155372.76	205876.37
3	155387.88	205953.87	н1	155422.85	205866.83

ГРАФИЧЕСКАЯ ЧАСТЬ



Условные обозначения:

17:18:0105009:9	Кадастровый номер земельного участка (объекта недвижимости), по отношению к которому устанавливается прилегающая территория
-----------------	---

	Граница прилегающей территории
	Граница земельного участка (объекта недвижимости), по отношению к которому устанавливается прилегающая территория
	Границы учтенных земельных участков
	Границы зоны с особыми условиями использования территории, территориальной зоны
н1	Обозначение характерных точек границ

301) дополнить приложением 300 следующего содержания:





«

Приложение 300 к Правилам благоустройства территории городского округа «Город Кызыл Республики Тыва»					
Схема расположения границ прилегающих территорий к земельному участку <i>по адресу: Российская Федерация, Республика Тыва, г. Кызыл, ул. Щетинкина-Кравченко, д. 66 «а»</i> Местоположение прилегающей территории (адресные ориентиры): Российская Федерация, Республика Тыва, г. Кызыл, ул. Щетинкина-Кравченко, д. 66 "а" Кадастровый номер земельного участка (при наличии), в отношении которого установлена граница прилегающей территории: 17:18:0105009:110 Площадь прилегающей территории: 476 кв.м. Условный номер прилегающих территорий: 300					
Обозначение характерных точек границ	Координаты, м		Обозначение характерных точек границ	Координаты, м	
	Х	Y		Х	Y
н1	155424.06	205706.81	2	155414.23	205708.62
н2	155435.31	205753.15	н1	155424.06	205706.81
1	155425.48	205754.96			

ГРАФИЧЕСКАЯ ЧАСТЬ



Условные обозначения:

17:18:0105009:110	Кадастровый номер земельного участка (объекта недвижимости), по отношению к которому устанавливается прилегающая территория
	Граница прилегающей территории
	Граница земельного участка (объекта недвижимости), по отношению к которому устанавливается прилегающая территория
	Границы зоны с особыми условиями использования территории, территориальной зоны
	Границы учтенных земельных участков
н1	Обозначение характерных точек границ

302) дополнить приложением 301 следующего содержания:





«

Приложение 301 к Правилам благоустройства территории городского округа «Город Кызыл Республики Тыва»			
Схема расположения границ прилегающих территорий к земельному участку <i>по адресу: Российская Федерация, Республика Тыва, г. Кызыл, ул. Щетинкина-Кравченко, д. 16»</i> Местоположение прилегающей территории (адресные ориентиры): Российская Федерация, Республика Тыва, г. Кызыл, ул. Щетинкина-Кравченко, дом 16 Кадастровый номер земельного участка (при наличии), в отношении которого установлена граница прилегающей территории: 17:18:0105010:14 Площадь прилегающей территории: 91 кв.м. Условный номер прилегающих территорий: 301			
	Координаты, м		Координаты, м

Обозначение характерных точек границ	X	Y	Обозначение характерных точек границ	X	Y
1	155570.04	206712.86	3	155567.39	206718.80
2	155574.59	206737.34	4	155566.19	206713.97
н1	155571.04	206738.08	1	155570.04	206712.86

ГРАФИЧЕСКАЯ ЧАСТЬ



Условные обозначения:17:18:0105010:14	Кадастровый номер земельного участка (объекта недвижимости), по отношению к которому устанавливается прилегающая территория
	Граница прилегающей территории
	Граница земельного участка, по отношению к которому устанавливается прилегающая территория
	Границы зоны с особыми условиями использования территории, территориальной зоны
	Границы учтенных земельных участков
н1	Обозначение характерных точек границ

303) дополнить приложением 302 следующего содержания:



«

Приложение 302 к Правилам благоустройства территории городского округа «Город Кызыл Республики Тыва»					
<i>Схема расположения границ прилегающих территорий к земельному участку по адресу: Российская Федерация, Республика Тыва, г. Кызыл, ул. Щетинкина-Кравченко, д. 3»</i>					
Местоположение прилегающей территории (адресные ориентиры): Российская Федерация, Республика Тыва, г. Кызыл, ул. Щетинкина-Кравченко, дом 3					
Кадастровый номер земельного участка (при наличии), в отношении которого установлена граница прилегающей территории: 17:18:0105011:30 Площадь прилегающей территории: 399 кв.м. Условный номер прилегающих территорий: 302					
Обозначение характерных точек границ	Координаты, м		Обозначение характерных точек границ	Координаты, м	
	X	Y		X	Y
1	2	3	4	5	6
н1	155557.33	206944.35	3	155552.01	206960.09
н2	155566.65	206995.05	4	155549.42	206946.25
1	155559.34	206996.54	н1	155557.33	206944.35
2	155552.26	206960.04			

ГРАФИЧЕСКАЯ ЧАСТЬ



Условные обозначения:

17:18:0105011:30	Кадастровый номер земельного участка (объекта недвижимости), по отношению к которому устанавливается прилегающая территория
	Граница прилегающей территории
	Граница земельного участка, по отношению к которому устанавливается прилегающая территория

	Границы зоны с особыми условиями использования территории, территориальной зоны
	Границы учтенных земельных участков
н1	Обозначение характерных точек границ

»;

304) дополнить приложением 303 следующего содержания:

«

Приложение 303 к Правилам благоустройства территории городского округа «Город Кызыл Республики Тыва»					
Схема расположения границ прилегающих территорий к земельному участку по адресу: Российская Федерация, Республика Тыва, г. Кызыл, ул. Щетинкина-Кравченко, д. 35»					
Местоположение прилегающей территории (адресные ориентиры): Российская Федерация, Республика Тыва, г. Кызыл ул. Щетинкина-Кравченко, дом 35 Кадастровый номер земельного участка (при наличии), в отношении которого установлена граница прилегающей территории: 17:18:0105010:31 Площадь прилегающей территории: 248 кв.м. Условный номер прилегающих территорий: 303					
Обозначение характерных точек границ	Координаты, м		Обозначение характерных точек границ	Координаты, м	
	X	Y		X	Y
н1	155464.19	206460.33	2	155458.47	206461.93
н2	155472.31	206499.58	н1	155464.19	206460.33
1	155466.09	206501.32			

ГРАФИЧЕСКАЯ ЧАСТЬ

Условные обозначения:

17:18:0105010:31	Кадастровый номер объекта недвижимости, по отношению к которому устанавливается прилегающая территория
	Граница прилегающей территории
	Граница объекта недвижимости, по отношению к которому устанавливается прилегающая территория
	Границы зоны с особыми условиями использования территории, территориальной зоны
	Границы учтенных земельных участков
н1	Обозначение характерных точек границ

»;

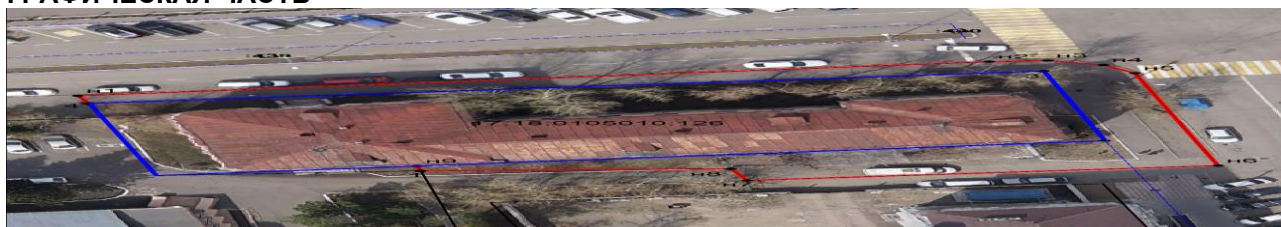
305) дополнить приложением 304 следующего содержания:

«

Приложение 304 к Правилам благоустройства территории городского округа «Город Кызыл Республики Тыва»			
Схема расположения границ прилегающих территорий к земельному участку по адресу: Российская Федерация, Республика Тыва, г. Кызыл, ул. Щетинкина-Кравченко, д. 41»			
Местоположение прилегающей территории (адресные ориентиры): Российская Федерация, Республика Тыва, г. Кызыл, ул. Щетинкина-Кравченко, дом 41 Кадастровый номер земельного участка (при наличии), в отношении которого установлена граница прилегающей территории: 17:18:0105010:126 Площадь прилегающей территории: 585 кв.м. Условный номер прилегающих территорий: 304			
	Координаты, м		Координаты, м

Обозначение характерных точек границ	X	Y	Обозначение характерных точек границ	X	Y
н1	155432.07	206291.44	н8	155409.46	206329.96
н2	155442.68	206345.15	1	155408.82	206311.66
н3	155443.02	206348.57	н9	155410.30	206311.44
н4	155441.63	206351.86	2	155418.17	206351.99
н5	155439.09	206353.74	3	155439.78	206348.35
н6	155410.41	206358.63	4	155429.72	206292.11
н7	155405.83	206330.89	н1	155432.07	206291.44

ГРАФИЧЕСКАЯ ЧАСТЬ



Условные обозначения:

17:18:0105010:126	Кадастровый номер земельного участка (объекта недвижимости), по отношению к которому устанавливается прилегающая территория
	Граница прилегающей территории
	Граница земельного участка (объекта недвижимости), по отношению к которому устанавливается прилегающая территория
	Границы зоны с особыми условиями использования территории, территориальной зоны
	Границы учтенных земельных участков
н1	Обозначение характерных точек границ

»;

306) дополнить приложением 305 следующего содержания:

«





Приложение 305 к решению Хурала представителей города Кызыла от 28.12.2022г. № 18					
<i>Схема расположения границ прилегающих территорий к земельному участку по адресу: Российская Федерация, Республика Тыва, г. Кызыл, ул. Щетинкина-Кравченко, д. 56»</i>					
Местоположение прилегающей территории (адресные ориентиры): Российская Федерация, Республика Тыва, г. Кызыл, ул. Щетинкина-Кравченко, дом 56					
Кадастровый номер земельного участка (при наличии), в отношении которого установлена граница прилегающей территории: 17:18:0105009:464 Площадь прилегающей территории: 396 кв.м. Условный номер прилегающих территорий: 305					
Обозначение характерных точек границ	Координаты, м		Обозначение характерных точек границ	Координаты, м	
	X	Y		X	Y
н1	155393.37	205953.08	н3	155381.00	205955.41
1	155398.85	205984.67	н1	155393.37	205953.08
н2	155386.92	205986.86			

ГРАФИЧЕСКАЯ ЧАСТЬ



Условные обозначения:

17:18:0105009:464	Кадастровый номер земельного участка (объекта недвижимости), по отношению к которому устанавливается прилегающая территория
-------------------	---

	Граница прилегающей территории
	Граница земельного участка (объекта недвижимости), по отношению к которому устанавливается прилегающая территория
	Границы зоны с особыми условиями использования территории, территориальной зоны
	Границы учтенных земельных участков
н1	Обозначение характерных точек границ

307) дополнить приложением 306 следующего содержания:

«

Приложение 306
к Правилам благоустройства территории
городского округа «Город Кызыл Республики Тыва»

*Схема расположения границ прилегающих территорий к земельному участку
по адресу: Российская Федерация, Республика Тыва, г. Кызыл, ул. Щетинкина-Кравченко, д. 56*





Местоположение прилегающей территории (адресные ориентиры): Российская Федерация, Республика Тыва, г. Кызыл, ул. Щетинкина-Кравченко, дом №56
Кадастровый номер земельного участка (при наличии), в отношении которого установлена граница прилегающей территории: 17:18:0105009:148 Площадь прилегающей территории: 140 кв.м. Условный номер прилегающих территорий: 306

Обозначение характерных точек границ	Координаты, м		Обозначение характерных точек границ	Координаты, м	
	X	Y		X	Y
1	155440.93	205788.41	н3	155421.46	205791.66
н1	155442.07	205795.09	1	155440.93	205788.41
н2	155423.16	205799.01			

ГРАФИЧЕСКАЯ ЧАСТЬ



Условные обозначения:

17:18:0105009:148	Кадастровый номер земельного участка (объекта недвижимости), по отношению к которому устанавливается прилегающая территория
	Граница прилегающей территории
	Граница земельного участка (объекта недвижимости), по отношению к которому устанавливается прилегающая территория
	Границы учтенных земельных участков
	Границы зоны с особыми условиями использования территории, территориальной зоны
н1	Обозначение характерных точек границ

308) дополнить приложением 307 следующего содержания:

«

Приложение 307
к Правилам благоустройства территории
городского округа «Город Кызыл Республики Тыва»

*Схема расположения границ прилегающих территорий к земельному участку
по адресу: Российская Федерация, Республика Тыва, г. Кызыл, ул. Щетинкина-Кравченко, д. 61*

Местоположение прилегающей территории (адресные ориентиры): Российская Федерация, Республика Тыва, г. Кызыл, ул. Щетинкина-Кравченко, дом 61
Кадастровый номер земельного участка (при наличии), в отношении которого установлена граница прилегающей территории: 17:18:0105009:358 Площадь прилегающей территории: 355 кв.м. Условный номер прилегающих территорий: 307

	Координаты, м		Координаты, м
--	---------------	--	---------------

Обозначение характерных точек границ	X	Y	Обозначение характерных точек границ	X	Y
h1	155367.41	205946.44	2	155312.49	205974.03
h2	155379.69	206012.68	h4	155317.76	206002.76
h3	155376.96	206013.26	h5	155311.59	206003.75
1	155364.62	205946.84	3	155307.44	205975.22
h1	155367.41	205946.44	2	155312.49	205974.03

ГРАФИЧЕСКАЯ ЧАСТЬ



Условные обозначения:


17:18:0105009:358	Кадастровый номер земельного участка (объекта недвижимости), по отношению к которому устанавливается прилегающая территория
	Граница прилегающей территории
	Граница земельного участка (объекта недвижимости), по отношению к которому устанавливается прилегающая территория
	Границы учтенных земельных участков
	Границы зоны с особыми условиями использования территории, территориальной зоны
h1	Обозначение характерных точек границ

309) дополнить приложением 308 следующего содержания:





«

Приложение 308 к Правилам благоустройства территории городского округа «Город Кызыл Республики Тыва»					
<i>Схема расположения границ прилегающих территорий к земельному участку по адресу: Российская Федерация, Республика Тыва, г. Кызыл, ул. Щетинкина-Кравченко, д. 64»</i>					
Местоположение прилегающей территории (адресные ориентиры): Российская Федерация, Республика Тыва, г. Кызыл, ул. Щетинкина-Кравченко, дом 64					
Кадастровый номер земельного участка (при наличии), в отношении которого установлена граница прилегающей территории: 17:18:0105009:182 Площадь прилегающей территории: 212 кв.м. Условный номер прилегающих территорий: 308					
Обозначение характерных точек границ	Координаты, м		Обозначение характерных точек границ	Координаты, м	
	X	Y		X	Y
1	155469.24	205774.79	2	155440.93	205788.41
h1	155471.32	205788.79	3	155461.49	205785.21
h2	155441.98	205794.65	1	155469.24	205774.79

ГРАФИЧЕСКАЯ ЧАСТЬ



Условные обозначения:

17:18:0105009:182	Кадастровый номер земельного участка (объекта недвижимости), по отношению к которому устанавливается прилегающая территория
	Граница прилегающей территории
	Граница земельного участка (объекта недвижимости), по отношению к которому устанавливается прилегающая территория
	Границы учтенных земельных участков
	Границы зоны с особыми условиями использования территории, территориальной зоны
н1	Обозначение характерных точек границ

»;





310) дополнить приложением 309 следующего содержания:

«

Приложение 309					
к Правилам благоустройства территории					
городского округа «Город Кызыл Республики Тыва»					
<i>Схема расположения границ прилегающих территорий к земельному участку</i>					
<i>по адресу: Российская Федерация, Республика Тыва, г. Кызыл, ул. Щетинкина-Кравченко, д. 66»</i>					
Местоположение прилегающей территории (адресные ориентиры): Российская Федерация, Республика Тыва, г. Кызыл, ул. Щетинкина-Кравченко, дом 66					
Кадастровый номер земельного участка (при наличии), в отношении которого установлена граница прилегающей территории: 17:18:0105009:64 Площадь прилегающей территории: 595 кв.м. Условный номер прилегающих территорий: 309					
Обозначение характерных точек границ	Координаты, м		Обозначение характерных точек границ	Координаты, м	
	Х	У		Х	У
1	2	3	4	5	6
1	155421.90	205793.81	4	155399.28	205798.09
н1	155423.16	205799.01	1	155421.90	205793.81
н2	155400.85	205804.16	5	155353.93	205742.96
н3	155398.41	205815.49	6	155371.67	205838.26
н4	155401.72	205832.61	н5	155368.26	205838.84
2	155397.48	205833.61	н6	155350.58	205743.83
3	155394.26	205815.72	5	155353.93	205742.96

ГРАФИЧЕСКАЯ ЧАСТЬ

Условные обозначения:

17:18:0105009:64	Кадастровый номер земельного участка (объекта недвижимости), по отношению к которому устанавливается прилегающая территория
	Граница прилегающей территории
	Граница земельного участка (объекта недвижимости), по отношению к которому устанавливается прилегающая территория
	Границы учтенных земельных участков
	Границы зоны с особыми условиями использования территории, территориальной зоны
н1	Обозначение характерных точек границ

»;

311) дополнить приложением 310 следующего содержания:

«

**Приложение 310
к решению Хурала представителей
города Кызыла от 28.12.2022г. № 18**

*Схема расположения границ прилегающих территорий к земельному участку
по адресу: Российская Федерация, Республика Тыва, г. Кызыл, ул. Энергетиков, д. 2/1»*

Местоположение прилегающей территории (адресные ориентиры): Российская Федерация, Республика Тыва, г. Кызыл, ул. Энергетиков, д. 2/1





Кадастровый номер земельного участка (при наличии), в отношении которого установлена граница прилегающей территории: 17:18:0105019:824, 17:18:0105019:825. Площадь прилегающей территории: 496 кв.м. Условный номер прилегающих территорий: 310

Обозначение характерных точек границ	Координаты, м		Обозначение характерных точек границ	Координаты, м	
	Х	Y		Х	Y
н1	152413.66	202666.77	2	152356.95	202799.31
н2	152466.69	202761.64	3	152360.58	202807.26
н3	152514.66	202857.57	4	152374.00	202836.64
н4	152515.46	202871.43	5	152396.15	202885.13
н5	152505.86	202880.76	6	152403.87	202902.04
н6	152412.59	202911.80	7	152459.63	202876.48
н7	152400.07	202908.21	8	152476.84	202869.18
н8	152390.48	202898.08	н10	152494.08	202861.56
н9	152308.93	202715.00	9	152463.09	202795.28
1	152316.57	202710.89	10	152451.59	202769.42

ГРАФИЧЕСКАЯ ЧАСТЬ



Условные обозначения:

17:18:0105019:824 17:18:0105019:825	Кадастровый номер земельного участка (объекта недвижимости), по отношению к которому устанавливается прилегающая территория
	Граница прилегающей территории
	Граница земельного участка (объекта недвижимости), по отношению к которому устанавливается прилегающая территория
	Границы зоны с особыми условиями использования территории, территориальной зоны
	Границы учтенных земельных участков
н1	Обозначение характерных точек границ

312) дополнить приложением 311 следующего содержания:

«

»;

**Приложение 311
к Правилам благоустройства территории
городского округа «Город Кызыл Республики Тыва»**

*Схема расположения границ прилегающих территорий к земельному участку
по адресу: Российская Федерация, Республика Тыва, . Кызыл, ул. Энергетиков, д. 6»*

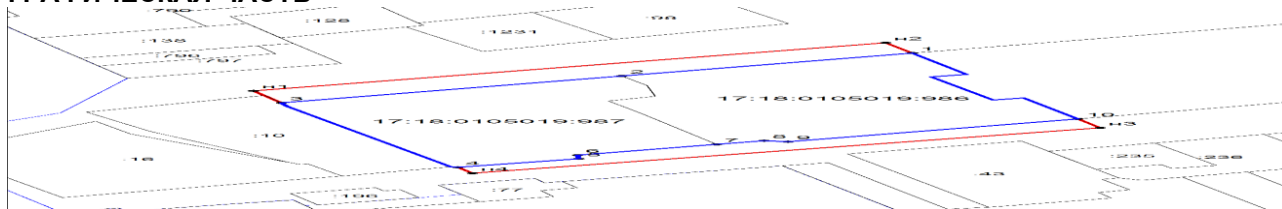
Местоположение прилегающей территории (адресные ориентиры): Российская Федерация, Республика Тыва, г. Кызыл, ул. Энергетиков, д. 6

Кадастровый номер земельного участка (при наличии), в отношении которого установлена граница прилегающей территории: 17:18:0105019:986, 17:18:0105019:987 Площадь прилегающей территории: 496 кв.м. Условный номер прилегающих территорий: 311

Обозначение характерных точек границ	Координаты, м		Обозначение характерных точек границ	Координаты, м	
	Х	Y		Х	Y
н1	152227.69	202235.67	7	152153.20	202346.47
н2	152294.76	202386.83	8	152158.32	202357.84
1	152280.32	202393.18	9	152156.86	202363.58
2	152248.47	202323.78	10	152188.59	202432.91

3	152211.12	202242.38	н3	152176.25	202438.22
н1	152227.69	202235.67	н4	152112.95	202288.05
4	152121.39	202284.64	4	152121.39	202284.64
5	152133.12	202313.44	6	152138.19	202313.18

ГРАФИЧЕСКАЯ ЧАСТЬ



Условные обозначения:

17:18:0105019:986 17:18:0105019:987	Кадастровый номер земельного участка (объекта недвижимости), по отношению к которому устанавливается прилегающая территория
	Граница прилегающей территории
	Граница земельного участка (объекта недвижимости), по отношению к которому устанавливается прилегающая территория
	Границы зоны с особыми условиями использования территории, территориальной зоны
	Границы учтенных земельных участков
н1	Обозначение характерных точек границ

»;


313) дополнить приложением 312 следующего содержания:

«

Приложение 312
к Правилам благоустройства территории
городского округа «Город Кызыл Республики Тыва»

<i>Схема расположения границ прилегающих территорий к земельному участку по адресу: Российская Федерация, Республика Тыва, г. Кызыл, ул. Энергетиков, д. 4</i>					
Местоположение прилегающей территории (адресные ориентиры): Российская Федерация, Республика Тыва, г. Кызыл, ул. Энергетиков, дом 4					
Кадастровый номер земельного участка (при наличии), в отношении которого установлена граница прилегающей территории: 17:18:0105019:2 Площадь прилегающей территории: 54 кв.м. Условный номер прилегающих территорий: 312					
Обозначение характерных точек границ	Координаты, м		Обозначение характерных точек границ	Координаты, м	
	Х	У		Х	У
1	152400.96	202509.55	6	152436.32	202612.91
2	152431.12	202569.71	н1	152418.87	202623.50
3	152430.19	202570.24	н2	152374.64	202520.21
4	152432.06	202574.51	1	152400.96	202509.55
5	152420.86	202579.31			

ГРАФИЧЕСКАЯ ЧАСТЬ



Условные обозначения:

17:18:0105019:2	Кадастровый номер земельного участка (объекта недвижимости), по отношению к которому устанавливается прилегающая территория
	Граница прилегающей территории
	Граница земельного участка (объекта недвижимости), по отношению к которому устанавливается прилегающая территория
	Границы зоны с особыми условиями использования территории, территориальной зоны
	Границы учтенных земельных участков
н1	Обозначение характерных точек границ

»;

314) дополнить приложением 313 следующего содержания:

«

Приложение 313
к Правилам благоустройства территории
городского округа «Город Кызыл Республики Тыва»

*Схема расположения границ прилегающих территорий к земельному участку
по адресу: Российская Федерация, Республика Тыва, г. Кызыл, ул. Калинина, д.23»*

Местоположение прилегающей территории (адресные ориентиры): Российская Федерация, Республика Тыва, г. Кызыл, ул. Калинина, д.23






Кадастровый номер земельного участка (при наличии), в отношении которого установлена граница прилегающей территории: 17:18:0105019:222 Площадь прилегающей территории: 846 кв.м. Условный номер прилегающих территорий: 313

Обозначение характерных точек границ	Координаты, м		Обозначение характерных точек границ	Координаты, м	
	X	Y		X	Y
н1	152740.49	202559.84	2	152722.57	202565.84
н2	152753.82	202603.19	н1	152740.49	202559.84
1	152736.19	202608.84			

ГРАФИЧЕСКАЯ ЧАСТЬ



Условные обозначения:

17:18:0105019:222	Кадастровый номер земельного участка (объекта недвижимости), по отношению к которому устанавливается прилегающая территория
	Граница прилегающей территории
	Граница земельного участка (объекта недвижимости), по отношению к которому устанавливается прилегающая территория
	Граница кадастрового квартала
	Границы зоны с особыми условиями использования территории, территориальной зоны
	Границы учтенных земельных участков
н1	Обозначение характерных точек границ

315) дополнить приложением 314 следующего содержания:

«

Приложение 314
к Правилам благоустройства территории
городского округа «Город Кызыл Республики Тыва»

*Схема расположения границ прилегающих территорий к земельному участку
по адресу: Российская Федерация, Республика Тыва, г. Кызыл, ул. Московская №3»*

Местоположение прилегающей территории (адресные ориентиры): Российская Федерация, Республика Тыва, г. Кызыл, ул. Московская №3

Кадастровый номер земельного участка (при наличии), в отношении которого установлена граница прилегающей территории: 17:18:0105035:1628 Площадь прилегающей территории: 822 кв.м. Условный номер прилегающих территорий: 314

Обозначение характерных точек границ	Координаты, м		Обозначение характерных точек границ	Координаты, м	
	X	Y		X	Y
н1	153479.10	204127.30	н2	153396.99	204131.93
1	153479.26	204137.30	н1	153479.10	204127.30

ГРАФИЧЕСКАЯ ЧАСТЬ



Условные обозначения:

17:18:0105035:1628	Кадастровый номер земельного участка (объекта недвижимости), по отношению к которому устанавливается прилегающая территория
	Граница прилегающей территории
	Граница земельного участка (объекта недвижимости), по отношению к которому устанавливается прилегающая территория
	Границы зоны с особыми условиями использования территории, территориальной зоны
	Границы учтенных земельных участков
н1	Обозначение характерных точек границ

316) дополнить приложением 315 следующего содержания:

«

Приложение 315					
к Правилам благоустройства территории					
городского округа «Город Кызыл Республики Тыва»					
<i>Схема расположения границ прилегающих территорий к земельному участку</i>					
<i>по адресу: Российская Федерация, Республика Тыва, г. Кызыл, ул. Декабристов, 2»</i>					
Местоположение прилегающей территории (адресные ориентиры): Российская Федерация, Республика Тыва, город Кызыл, улица Декабристов, 2					
Кадастровый номер земельного участка (при наличии), в отношении которого установлена граница прилегающей территории: 17:18:0105020:1357 Площадь прилегающей территории: 432 кв.м. Условный номер прилегающих территорий: 315					
Обозначение характерных точек границ	Координаты, м		Обозначение характерных точек границ	Координаты, м	
	X	Y		X	Y
1	153796.75	204736.62	н6	153769.23	204738.52
н1	153798.01	204743.60	н7	153765.26	204720.73
н2	153779.17	204747.41	2	153765.94	204720.53
н3	153775.43	204746.57	3	153777.28	204718.13
н4	153773.01	204744.90	4	153781.81	204740.07
н5	153771.47	204742.87	1	153796.75	204736.62

РАФИЧЕСКАЯ ЧАСТЬ



Условные обозначения:

17:18:0105020:1357	Кадастровый номер земельного участка (объекта недвижимости), по отношению к которому устанавливается прилегающая территория
	Граница прилегающей территории
	Граница земельного участка (объекта недвижимости), по отношению к которому устанавливается прилегающая территория
	Границы зоны с особыми условиями использования территории, территориальной зоны
	Границы учтенных земельных участков

н1	Обозначение характерных точек границ
----	--------------------------------------

317) дополнить приложением 316 следующего содержания:

«

Приложение 316					
к Правилам благоустройства территории					
городского округа «Город Кызыл Республики Тыва»					
<i>Схема расположения границ прилегающих территорий к земельному участку</i>					
<i>по адресу: Российская Федерация, Республика Тыва, г. Кызыл, ул. Дружбы, № 136/1»</i>					
Местоположение прилегающей территории (адресные ориентиры): Российская Федерация, Республика Тыва, город Кызыл, улица Дружбы, № 136/1					
Кадастровый номер земельного участка (при наличии), в отношении которого установлена граница прилегающей территории: 17:18:0105024:1446 Площадь прилегающей территории: 70 кв.м. Условный номер прилегающих территорий: 316					
Обозначение характерных точек границ	Координаты, м		Обозначение характерных точек границ	Координаты, м	
	Х	У		Х	У
1	155028.26	206619.29	н2	155024.60	206619.94
2	155031.75	206637.37	1	155028.26	206619.29
н1	155027.99	206638.16			

ГРАФИЧЕСКАЯ ЧАСТЬ



Условные обозначения:

17:18:0105024:1446	Кадастровый номер земельного участка (объекта недвижимости), по отношению к которому устанавливается прилегающая территория
	Граница прилегающей территории
	Граница земельного участка (объекта недвижимости), по отношению к которому устанавливается прилегающая территория
	Границы зоны с особыми условиями использования территории, территориальной зоны
	Границы учтенных земельных участков
н1	Обозначение характерных точек границ




318) дополнить приложением 317 следующего содержания:

«

Приложение 317					
к Правилам благоустройства территории					
городского округа «Город Кызыл Республики Тыва»					
<i>Схема расположения границ прилегающих территорий к земельному участку</i>					
<i>по адресу: Российская Федерация, Республика Тыва, г. Кызыл, ул. Дружбы, № 140 «а»»</i>					
Местоположение прилегающей территории (адресные ориентиры): Российская Федерация, Республика Тыва, г. Кызыл, улица Дружбы, дом 140 "а"					
Кадастровый номер земельного участка (при наличии), в отношении которого установлена граница прилегающей территории: 17:18:0105024:1210 Площадь прилегающей территории: 496 кв.м. Условный номер прилегающих территорий: 317					
Обозначение характерных точек границ	Координаты, м		Обозначение характерных точек границ	Координаты, м	
	Х	У		Х	У
н1	155110.42	206540.31	6	155066.92	206564.38
1	155111.88	206548.30	7	155056.43	206566.42
2	155084.82	206552.66	н2	155054.37	206555.98
3	155085.92	206558.68	н3	155085.28	206549.66
4	155073.40	206560.54	н4	155085.11	206544.60
5	155066.71	206562.16	н1	155110.42	206540.31

ГРАФИЧЕСКАЯ ЧАСТЬ



Условные обозначения: 17:18:0106024:1210	Кадастровый номер земельного участка (объекта недвижимости), по отношению к которому устанавливается прилегающая территория
	Граница прилегающей территории
	Граница земельного участка (объекта недвижимости), по отношению к которому устанавливается прилегающая территория
	Границы зоны с особыми условиями использования территории, территориальной зоны
	Границы учтенных земельных участков
h1	Обозначение характерных точек границ

319) дополнить приложением 318 следующего содержания:

»;




«

Приложение 318					
к решению Хурала представителей города Кызыла от 28.12.2022г. № 18					
<i>Схема расположения границ прилегающих территорий к земельному участку по адресу: Российская Федерация, Республика Тыва, г. Кызыл, ул. Каа-Хем, № 100/1</i>					
Местоположение прилегающей территории (адресные ориентиры): Российская Федерация, Республика Тыва, г. Кызыл, ул. Каа-Хем, № 100/1					
Кадастровый номер земельного участка (при наличии), в отношении которого установлена граница прилегающей территории: 17:18:0105051:89 Площадь прилегающей территории: 955 кв.м. Условный номер прилегающих территорий: 318					
Обозначение характерных точек границ	Координаты, м		Обозначение характерных точек границ	Координаты, м	
	X	Y		X	Y
1	153414.85	207609.32	2	153332.63	207612.56
h1	153415.19	207620.19	3	153340.41	207612.38
h2	153391.34	207622.09	1	153414.85	207609.32

ГРАФИЧЕСКАЯ ЧАСТЬ



Условные обозначения:

17:18:0105051:89	Кадастровый номер земельного участка (объекта недвижимости), по отношению к которому устанавливается прилегающая территория
	Граница прилегающей территории
	Граница земельного участка (объекта недвижимости), по отношению к которому устанавливается прилегающая территория
	Границы зоны с особыми условиями использования территории, территориальной зоны
	Границы учтенных земельных участков
h1	Обозначение характерных точек границ

320) дополнить приложением 319 следующего содержания:

»;

«

Приложение 319 к Правилам благоустройства территории городского округа «Город Кызыл Республики Тыва»					
<i>Схема расположения границ прилегающих территорий к земельному участку по адресу: Российская Федерация, Республика Тыва, г. Кызыл, ул. Каа-Хем, № 104</i>					
Местоположение прилегающей территории (адресные ориентиры): Российская Федерация, Республика Тыва, г. Кызыл, ул. Каа-Хем, № 104					
Кадастровый номер земельного участка (при наличии), в отношении которого установлена граница прилегающей территории: 17:18:0105051:1249 Площадь прилегающей территории: 1060 кв.м. Условный номер прилегающих территорий: 319					
Обозначение характерных точек границ	Координаты, м		Обозначение характерных точек границ	Координаты, м	
	Х	У		Х	У
н1	153262.07	207527.56	н2	153259.03	207597.59
1	153270.60	207580.87	н3	153246.66	207514.80
2	153281.73	207585.74	н1	153262.07	207527.56

ГРАФИЧЕСКАЯ ЧАСТЬ

Условные обозначения:

17:18:0105051:1249	Кадастровый номер земельного участка (объекта недвижимости), по отношению к которому устанавливается прилегающая территория
	Граница прилегающей территории
	Граница земельного участка (объекта недвижимости), по отношению к которому устанавливается прилегающая территория
	Границы зоны с особыми условиями использования территории, территориальной зоны
	Границы учтенных земельных участков
	Граница кадастрового квартала
н1	Обозначение характерных точек границ

»;

321) дополнить приложением 320 следующего содержания:

«

Приложение 320 к Правилам благоустройства территории городского округа «Город Кызыл Республики Тыва»					
<i>Схема расположения границ прилегающих территорий к земельному участку по адресу: Российская Федерация, Республика Тыва, г. Кызыл, ул. Каа-Хем, № 106</i>					
Местоположение прилегающей территории (адресные ориентиры): Российская Федерация, Республика Тыва, г. Кызыл, ул. Каа-Хем, № 106					
Кадастровый номер земельного участка (при наличии), в отношении которого установлена граница прилегающей территории: 17:18:0105051:118 Площадь прилегающей территории: 1623 кв.м. Условный номер прилегающих территорий: 320					
Обозначение характерных точек границ	Координаты, м		Обозначение характерных точек границ	Координаты, м	
	Х	У		Х	У
н1	153329.70	207579.00	н4	153267.61	207593.39
н2	153330.43	207623.39	1	153281.73	207585.74
н3	153278.05	207630.32	н1	153329.70	207579.00

ГРАФИЧЕСКАЯ ЧАСТЬ



Условные обозначения:


17:18:0105051:118	Кадастровый номер земельного участка (объекта недвижимости), по отношению к которому устанавливается прилегающая территория
	Граница прилегающей территории
	Граница земельного участка (объекта недвижимости), по отношению к которому устанавливается прилегающая территория
	Границы зоны с особыми условиями использования территории, территориальной зоны
	Границы учтенных земельных участков
	Граница кадастрового квартала
n1	Обозначение характерных точек границ

322) дополнить приложением 321 следующего содержания:

«

<p>Приложение 321 к решению Хурала представителей города Кызыла от 28.12.2022г. № 18</p>					
<p><i>Схема расположения границ прилегающих территорий к земельному участку по адресу: Российская Федерация, Республика Тыва, г. Кызыл, ул. Каа-Хем, № 110</i></p>					
<p>Местоположение прилегающей территории (адресные ориентиры): Российская Федерация, Республика Тыва, г. Кызыл, ул. Каа-Хем, № 110</p>					
<p>Кадастровый номер земельного участка (при наличии), в отношении которого установлена граница прилегающей территории: 17:18:0105051:1051 Площадь прилегающей территории: 175 кв.м. Условный номер прилегающих территорий: 321</p>					
Обозначение характерных точек границ	Координаты, м		Обозначение характерных точек границ	Координаты, м	
	Х	У		Х	У
1	2	3	4	5	6
1	153257.80	207505.87	n2	153247.15	207506.38
2	153261.54	207526.24	1	153257.80	207505.87
n1	153246.66	207514.80			

ГРАФИЧЕСКАЯ ЧАСТЬ



Условные обозначения:

17:18:0105051:1051	Кадастровый номер земельного участка (объекта недвижимости), по отношению к которому устанавливается прилегающая территория
	Граница прилегающей территории
	Граница земельного участка (объекта недвижимости), по отношению к которому устанавливается прилегающая территория
	Границы зоны с особыми условиями использования территории, территориальной зоны
	Границы учтенных земельных участков
	Граница кадастрового квартала
n1	Обозначение характерных точек границ

323) дополнить приложением 322 следующего содержания:

»;

«

Приложение 322
к Правилам благоустройства территории
городского округа «Город Кызыл Республики Тыва»


*Схема расположения границ прилегающих территорий к земельному участку
по адресу: Российская Федерация, Республика Тыва, г. Кызыл, ул. Каа-Хем, № 112*

Местоположение прилегающей территории (адресные ориентиры): Российская Федерация, Республика Тыва, г. Кызыл, ул. Каа-Хем, № 112

Кадастровый номер земельного участка (при наличии), в отношении которого установлена граница прилегающей территории: 17:18:0105051:161 Площадь прилегающей территории: 353 кв.м. Условный номер прилегающих территорий: 322

Обозначение характерных точек границ	Координаты, м		Обозначение характерных точек границ	Координаты, м	
	X	Y		X	Y
1	153256.19	207471.78	н2	153246.20	207472.22
2	153257.80	207505.87	1	153256.19	207471.78
н1	153247.15	207506.38			

ГРАФИЧЕСКАЯ ЧАСТЬ



Условные обозначения:

17:18:0105051:161	Кадастровый номер земельного участка (объекта недвижимости), по отношению к которому устанавливается прилегающая территория
	Граница прилегающей территории
	Граница земельного участка (объекта недвижимости), по отношению к которому устанавливается прилегающая территория
	Границы зоны с особыми условиями использования территории, территориальной зоны
	Границы учтенных земельных участков
	Граница кадастрового квартала
н1	Обозначение характерных точек границ

»;

324) дополнить приложением 323 следующего содержания:

«

Приложение 323
к Правилам благоустройства территории
городского округа «Город Кызыл Республики Тыва»

*Схема расположения границ прилегающих территорий к земельному участку по адресу:
Российская Федерация, Республика Тыва, Городской округ город Кызыл, город Кызыл, улица
Калинина,
земельный участок 7 "а"/1*

Местоположение прилегающей территории (адресные ориентиры):

- Российская Федерация, Республика Тыва, Городской округ город Кызыл, город Кызыл, улица Калинина, земельный участок 7 "а"/1

- Российская Федерация, Республика Тыва, Городской округ город Кызыл, город Кызыл, ул. Калинина, участок №7 "а"

Кадастровый номер земельного участка (при наличии), в отношении которого установлена граница прилегающей территории: 17:18:0105047:241; 17:18:0105047:3542 Площадь прилегающей территории: 784 кв.м. Условный номер прилегающих территорий: 323

Обозначение характерных точек границ	Координаты, м		Обозначение характерных точек границ	Координаты, м	
	X	Y		X	Y
1	152962.40	204380.05	5	152884.33	204407.14
2	152962.59	204388.52	6	152882.41	204393.98

3	152914.64	204396.43	1	152962.40	204380.05
4	152902.23	204403.96			

ГРАФИЧЕСКАЯ ЧАСТЬ



Условные обозначения:

	Граница прилегающей территории
17:18:0105047:241; 17:18:0105047:3542	Кадастровый номер земельного участка (объекта недвижимости), по отношению к которому устанавливается прилегающая территория
	Граница земельного участка, по отношению к которому устанавливается прилегающая территория
	Границы учтенных земельных участков
1	Обозначение характерных точек границ

324) дополнить приложением 324 следующего содержания:

«

Приложение 324					
к Правилам благоустройства территории					
городского округа «Город Кызыл Республики Тыва»					
<i>Схема расположения границ прилегающих территорий к земельному участку</i>					
<i>по адресу: Российская Федерация, Республика Тыва, г. Кызыл, улица Калинина, участок 134 "а"</i>					
Местоположение прилегающей территории (адресные ориентиры): Российская Федерация, Республика Тыва, г. Кызыл, улица Калинина, участок 134 "а"					
Кадастровый номер земельного участка (при наличии), в отношении которого установлена граница прилегающей территории: 17:18:0105003:895 Площадь прилегающей территории: 1835 кв.м. Условный номер прилегающих территорий: 324					
Обозначение характерных точек границ	Координаты, м		Обозначение характерных точек границ	Координаты, м	
	X	Y		X	Y
н1	152704.22	202205.56	5	152710.36	202324.10
1	152709.39	202220.64	н2	152696.18	202328.26
2	152705.25	202221.57	н3	152665.87	202217.73
3	152703.79	202216.11	н1	152704.22	202205.56
4	152680.07	202223.89	5	152710.36	202324.10

ГРАФИЧЕСКАЯ ЧАСТЬ



Условные обозначения:

17:18:0105003:898	Кадастровый номер земельного участка (объекта недвижимости), по отношению к которому устанавливается прилегающая территория
	Граница прилегающей территории
	Граница земельного участка (объекта недвижимости), по отношению к которому устанавливается прилегающая территория
	Границы зоны с особыми условиями использования территории, территориальной зоны
	Границы учтенных земельных участков
	Граница кадастрового квартала


н1	Обозначение характерных точек границ
----	--------------------------------------

326) дополнить приложением 325 следующего содержания:

«

Приложение 325					
к Правилам благоустройства территории городского округа «Город Кызыл Республики Тыва»					
<i>Схема расположения границ прилегающих территорий к земельному участку по адресу: Российская Федерация, Республика Тыва, г. Кызыл, ул. Кочетова, д. 51</i>					
Местоположение прилегающей территории (адресные ориентиры): Российская Федерация, Республика Тыва, г. Кызыл, ул. Кочетова, д. 51					
Кадастровый номер земельного участка (при наличии), в отношении которого установлена граница прилегающей территории: 17:18:0105023:187 Площадь прилегающей территории: 976 кв.м. Условный номер прилегающих территорий: 325					
Обозначение характерных точек границ	Координаты, м		Обозначение характерных точек границ	Координаты, м	
	Х	У		Х	У
н1	155088.64	206263.72	4	155083.54	206292.64
н2	155102.26	206338.37	5	155079.87	206293.31
1	155088.87	206341.80	6	155074.06	206266.27
2	155084.67	206315.50	н1	155088.64	206263.72
3	155087.97	206314.30			

ГРАФИЧЕСКАЯ ЧАСТЬ



Условные обозначения:


	Граница прилегающей территории
17:18:0105023:187	Кадастровый номер земельного участка (объекта недвижимости), по отношению к которому устанавливается прилегающая территория
	Границы учтенных земельных участков
	Граница объекта недвижимости, по отношению к которому устанавливается прилегающая территория
	Граница кадастрового квартала
н1	Обозначение характерных точек границ

327) дополнить приложением 326 следующего содержания:

«

Приложение 326					
к Правилам благоустройства территории городского округа «Город Кызыл Республики Тыва»					
<i>Схема расположения границ прилегающих территорий к земельному участку по адресу: Российская Федерация, Республика Тыва, г. Кызыл, ул. Ленина, дом 22</i>					
Местоположение прилегающей территории (адресные ориентиры): Российская Федерация, Республика Тыва, г. Кызыл, ул. Ленина, дом 22					
Кадастровый номер земельного участка (при наличии), в отношении которого установлена граница прилегающей территории: 17:18:0105010:134 Площадь прилегающей территории: 327 кв.м. Условный номер прилегающих территорий: 326					
Обозначение характерных точек границ	Координаты, м		Обозначение характерных точек границ	Координаты, м	
	Х	У		Х	У
1	155344.55	206546.90	н1	155340.10	206584.33
2	155345.13	206550.27	н2	155334.68	206548.51
3	155343.06	206550.65	1	155344.55	206546.90
4	155349.86	206582.49			

ГРАФИЧЕСКАЯ ЧАСТЬ



Условные обозначения:

	Граница прилегающей территории
17:18:0105010:134	Кадастровый номер земельного участка (объекта недвижимости), по отношению к которому устанавливается прилегающая территория
	Границы учтенных земельных участков
	Граница объекта недвижимости, по отношению к которому устанавливается прилегающая территория
н1	Обозначение характерных точек границ

328) дополнить приложением 327 следующего содержания:

«

Приложение 327
к Правилам благоустройства территории
городского округа «Город Кызыл Республики Тыва»

*Схема расположения границ прилегающих территорий к земельному участку
по адресу: Российская Федерация, Республика Тыва, г. Кызыл, ул. Кочетова, № 59/3*

Местоположение прилегающей территории (адресные ориентиры): Российская Федерация, Республика Тыва, г. Кызыл, ул. Кочетова, № 59/3
Кадастровый номер земельного участка (при наличии), в отношении которого установлена граница прилегающей территории: 17:18:0105022:378 Площадь прилегающей территории: 2244 кв.м. Условный номер прилегающих территорий: 327

Обозначение характерных точек границ	Координаты, м		Обозначение характерных точек границ	Координаты, м	
	X	Y		X	Y
н1	154819.93	205788.89	1	154817.21	205792.11
н2	154834.16	205866.13	2	154831.20	205868.30
н3	154881.35	205883.59	3	154878.20	205885.79
н4	154897.46	205968.17	4	154894.20	205964.88
н5	154753.18	205993.84	5	154757.71	205991.29
н6	154720.55	205807.08	6	154725.52	205810.11
н1	154819.93	205788.89	1	154817.21	205792.11

ГРАФИЧЕСКАЯ ЧАСТЬ



Условные обозначения:

	Граница прилегающей территории
17:18:0105022:378	Кадастровый номер земельного участка (объекта недвижимости), по отношению к которому устанавливается прилегающая территория
	Граница земельного участка, по отношению к которому устанавливается прилегающая территория
	Границы зоны с особыми условиями использования территории, территориальной зоны
	Границы учтенных земельных участков
н1	Обозначение характерных точек границ

»;

329) дополнить приложением 328 следующего содержания:




«

Приложение 328
к Правилам благоустройства территории
городского округа «Город Кызыл Республики Тыва»

<i>Схема расположения границ прилегающих территорий к земельному участку по адресу: Российская Федерация, Республика Тыва, г. Кызыл, ул. Ленина, д. 5</i>					
Местоположение прилегающей территории (адресные ориентиры): Российская Федерация, Республика Тыва, г. Кызыл, ул. Ленина, д. 5					
Кадастровый номер земельного участка (при наличии), в отношении которого установлена граница прилегающей территории: 17:18:0105011:10 Площадь прилегающей территории: 662 кв.м. Условный номер прилегающих территорий: 328					
Обозначение характерных точек границ	Координаты, м		Обозначение характерных точек границ	Координаты, м	
	Х	У		Х	У
н1	155395.51	206937.80	2	155387.86	206936.46
н2	155407.87	207003.15	3	155388.73	206936.28
н3	155407.09	207006.05	н5	155392.39	206935.79
н4	155409.54	207021.19	н1	155395.51	206937.80
1	155402.82	207022.56			

ГРАФИЧЕСКАЯ ЧАСТЬ

Условные обозначения:

	Граница прилегающей территории
17:18:0105011:10	Кадастровый номер земельного участка (объекта недвижимости), по отношению к которому устанавливается прилегающая территория
	Граница земельного участка, по отношению к которому устанавливается прилегающая территория
	Границы учтенных земельных участков
н1	Обозначение характерных точек границ

»;


330) дополнить приложением 329 следующего содержания:

«






Приложение 329 к Правилам благоустройства территории городского округа «Город Кызыл Республики Тыва»					
<i>Схема расположения границ прилегающих территорий к земельному участку по адресу: Российская Федерация, Республика Тыва, г. Кызыл, ул. Советская, № 14</i>					
Местоположение прилегающей территории (адресные ориентиры): Российская Федерация, Республика Тыва, г. Кызыл, ул. Советская, № 14					
Кадастровый номер земельного участка (при наличии), в отношении которого установлена граница прилегающей территории: 17:18:0105021:127 Площадь прилегающей территории: 3466 кв.м. Условный номер прилегающих территорий: 329					
Обозначение характерных точек границ	Координаты, м		Обозначение характерных точек границ	Координаты, м	
	Х	У		Х	У
н1	154038.47	205018.76	н4	153826.15	205231.97
н2	154060.82	205123.95	н5	153816.18	205230.12
1	154051.00	205125.83	н6	153814.27	205227.36
2	154028.65	205020.67	н7	153789.65	205102.66
н1	154038.47	205018.76	4	153799.49	205100.89
3	154024.28	205187.96	5	153825.95	205227.97

н3	154025.41	205193.62	3	154024.28	205187.96
----	-----------	-----------	---	-----------	-----------

ГРАФИЧЕСКАЯ ЧАСТЬ



Условные обозначения:

	Граница прилегающей территории
17:18:0105021:127	Кадастровый номер земельного участка (объекта недвижимости), по отношению к которому устанавливается прилегающая территория
	Граница земельного участка, по отношению к которому устанавливается прилегающая территория
	Границы учтенных земельных участков
	Граница кадастрового квартала
	Границы зоны с особыми условиями использования территории, территориальной зоны
н1	Обозначение характерных точек границ

331) дополнить приложением 330 следующего содержания:

«

Приложение 330
к Правилам благоустройства территории
городского округа «Город Кызыл Республики Тыва»

*Схема расположения границ прилегающих территорий к земельному участку
по адресу: Российская Федерация, Республика Тыва, г. Кызыл, ул. Рабочая, д. 58*

Местоположение прилегающей территории (адресные ориентиры): Российская Федерация, Республика Тыва, г. Кызыл, ул. Рабочая, д. 58



Кадастровый номер земельного участка (при наличии), в отношении которого установлена граница прилегающей территории: 17:18:0105025:88 Площадь прилегающей территории: 1688 кв.м. Условный номер прилегающих территорий: 330

Обозначение характерных точек границ	Координаты, м		Обозначение характерных точек границ	Координаты, м	
н1	154962.17	207455.94	8	154811.85	207498.95
1	154962.59	207460.22	9	154823.65	207619.73
2	154809.50	207476.63	н2	154816.08	207620.35
3	154809.42	207485.98	н3	154804.27	207483.93
4	154810.98	207487.15	н4	154806.37	207475.03
5	154811.09	207490.61	н5	154812.36	207471.15
6	154809.90	207490.98	н1	154962.17	207455.94
7	154810.68	207499.11			

ГРАФИЧЕСКАЯ ЧАСТЬ



Условные обозначения:

	Граница прилегающей территории
17:18:0105025:88	Кадастровый номер земельного участка (объекта недвижимости), по отношению к которому устанавливается прилегающая территория
	Граница земельного участка, по отношению к которому устанавливается прилегающая территория
	Границы учтенных земельных участков

н1	Обозначение характерных точек границ
----	--------------------------------------

332) дополнить приложением 331 следующего содержания:

«

Приложение 331 к Правилам благоустройства территории городского округа «Город Кызыл Республики Тыва»					
Схема расположения границ прилегающих территорий к земельному участку по адресу: Российская Федерация, Республика Тыва, г. Кызыл, ул. Ленина, дом 4					
Местоположение прилегающей территории (адресные ориентиры): Российская Федерация, Республика Тыва, г. Кызыл, ул. Ленина, дом 4					
Кадастровый номер земельного участка (при наличии), в отношении которого установлена граница прилегающей территории: 17:18:0105011:31 Площадь прилегающей территории: 395 кв.м. Условный номер прилегающих территорий: 331					
Обозначение характерных точек границ	Координаты, м		Обозначение характерных точек границ	Координаты, м	
	X	Y		X	Y
н1	155460.14	206978.00	н2	155432.51	207053.04
1	155460.99	206980.88	н3	155420.66	206987.21
2	155424.94	206989.80	н1	155460.14	206978.00
3	155436.94	207052.28			

ГРАФИЧЕСКАЯ ЧАСТЬ



Условные обозначения:

	Граница прилегающей территории
17:18:0105011:31	Кадастровый номер земельного участка (объекта недвижимости), по отношению к которому устанавливается прилегающая территория
	Граница земельного участка, по отношению к которому устанавливается прилегающая территория
	Границы учтенных земельных участков
н1	Обозначение характерных точек границ

333) дополнить приложением 332 следующего содержания:

«

Приложение 332 к Правилам благоустройства территории городского округа «Город Кызыл Республики Тыва»					
Схема расположения границ прилегающих территорий к земельному участку по адресу: Российская Федерация, Республика Тыва, г. Кызыл, ул. Правобережная, д. 54					
Местоположение прилегающей территории (адресные ориентиры): Российская Федерация, Республика Тыва, г. Кызыл, ул. Правобережная, д. 54					
Кадастровый номер земельного участка (при наличии), в отношении которого установлена граница прилегающей территории: 17:18:0102005:934. Площадь прилегающей территории: 3266 кв.м. Условный номер прилегающих территорий: 332					
Обозначение характерных точек границ	Координаты, м		Обозначение характерных точек границ	Координаты, м	
	X	Y		X	Y
1	155165.35	203491.72	н8	154906.22	203417.02
н1	155170.74	203499.58	н9	154900.78	203415.20
н2	155021.26	203603.36	н10	154896.89	203408.79

н3	155018.14	203601.73	н11	154902.80	203405.68
н4	154930.19	203467.29	н12	155025.20	203593.58
н5	154922.55	203455.63	2	155116.61	203533.97
н6	154912.96	203440.73	3	155117.36	203526.21
н7	154914.00	203430.23	1	155165.35	203491.72

ГРАФИЧЕСКАЯ ЧАСТЬ



Условные обозначения:

	Граница прилегающей территории
17:18:0102005:934	Кадастровый номер земельного участка (объекта недвижимости), по отношению к которому устанавливается прилегающая территория
	Границы учтенных земельных участков
	Граница земельного участка, по отношению к которому устанавливается прилегающая территория
	Границы зоны с особыми условиями использования территории, территориальной зоны
	Граница кадастрового квартала
н1	Обозначение характерных точек границ

334) дополнить приложением 333 следующего содержания:

«

Приложение 333
к Правилам благоустройства территории
городского округа «Город Кызыл Республики Тыва»

*Схема расположения границ прилегающих территорий к земельному участку
по адресу: Российская Федерация, Республика Тыва, г. Кызыл, ул. Оюна Курседи, № 160*

Местоположение прилегающей территории (адресные ориентиры):
Российская Федерация, Республика Тыва, г. Кызыл, ул. Оюна Курседи, № 160
Кадастровый номер земельного участка (при наличии), в отношении которого установлена граница прилегающей территории: 17:18:0105037:153. Площадь прилегающей территории: 1447 кв.м. Условный номер прилегающих территорий: 333

Обозначение характерных точек границ	Координаты, м		Обозначение характерных точек границ	Координаты, м	
	Х	У		Х	У
1	154178.62	206263.87	н4	154151.90	206354.51
2	154166.69	206316.56	н5	154151.41	206345.60
3	154137.00	206445.42	н6	154165.93	206285.13
н1	154128.56	206443.33	н7	154174.10	206262.36
н2	154145.47	206372.33	1	154178.62	206263.87
н3	154149.43	206364.74			

ГРАФИЧЕСКАЯ ЧАСТЬ



Условные обозначения:

	Граница прилегающей территории
17:18:0105037:153	Кадастровый номер земельного участка (объекта недвижимости), по отношению к которому устанавливается прилегающая территория
	Границы учтенных земельных участков

	Граница земельного участка, по отношению к которому устанавливается прилегающая территория
	Границы зоны с особыми условиями использования территории, территориальной зоны
	Граница кадастрового квартала
h1	Обозначение характерных точек границ

»;

335) дополнить приложением 334 следующего содержания:

«

Приложение 334 к Правилам благоустройства территории городского округа «Город Кызыл Республики Тыва»					
Схема расположения границ прилегающих территорий к земельному участку по адресу: Российская Федерация, Республика Тыва, г. Кызыл, ул. Колхозная, дом 67					
Местоположение прилегающей территории (адресные ориентиры): Российская Федерация, Республика Тыва, г. Кызыл, ул. Колхозная, дом 67					
Кадастровый номер земельного участка (при наличии), в отношении которого установлена граница прилегающей территории: 17:18:0105030:1 Площадь прилегающей территории: 3464 кв.м. Условный номер прилегающих территорий: 334					
Обозначение характерных точек границ	Координаты, м		Обозначение характерных точек границ	Координаты, м	
	X	Y		X	Y
h1	154013.39	211731.22	h5	153818.17	211919.26
h2	153959.27	211935.52	h6	153819.95	211909.88
h3	153952.23	211942.89	1	153949.53	211933.26
h4	153947.42	211943.03	h7	154003.65	211728.96
			h1	154013.39	211731.22

ГРАФИЧЕСКАЯ ЧАСТЬ

Условные обозначения:

	Граница прилегающей территории
17:18:0105030:1	Кадастровый номер земельного участка (объекта недвижимости), по отношению к которому устанавливается прилегающая территория
	Границы учтенных земельных участков
	Граница земельного участка, по отношению к которому устанавливается прилегающая территория
	Границы зоны с особыми условиями использования территории, территориальной зоны
	Граница кадастрового квартала
h1	Обозначение характерных точек границ

»;

336) дополнить приложением 335 следующего содержания:

«

Приложение 335 к Правилам благоустройства территории городского округа «Город Кызыл Республики Тыва»				
Схема расположения границ прилегающих территорий к земельному участку по адресу: Российская Федерация, Республика Тыва, г. Кызыл, ул. Кочетова, 97/1				
Местоположение прилегающей территории (адресные ориентиры): Российская Федерация, Республика Тыва, г. Кызыл, ул. Красноармейская, дом 176, Российская Федерация, Республика Тыва, г. Кызыл, ул. Кочетова, 97/1				

Кадастровый номер земельного участка (при наличии), в отношении которого установлена граница прилегающей территории: 17:18:0105022:80, 17:18:0105022:714 Площадь прилегающей территории: 3125 кв.м. Условный номер прилегающих территорий: 335

Обозначение характерных точек границ	Координаты, м		Обозначение характерных точек границ	Координаты, м	
	X	Y		X	Y
н1	154821.72	205421.46	н8	154859.74	205563.16
н2	154831.04	205467.03	н9	154783.11	205577.08
н3	154840.15	205465.38	н10	154679.65	205595.20
1	154840.78	205468.82	н11	154675.16	205585.97
2	154821.45	205472.19	н12	154659.14	205495.59
3	154813.81	205429.71	н13	154660.24	205492.30
4	154711.12	205449.07	н14	154683.36	205474.05
н4	154709.11	205451.35	н15	154688.76	205472.94
н5	154707.79	205444.11	6	154666.59	205491.87
н6	154707.35	205441.26	7	154683.76	205590.41
н1	154821.72	205421.46	8	154789.05	205572.05
5	154882.95	205541.39	9	154854.88	205560.72
н7	154883.92	205552.92	5	154882.95	205541.39

ГРАФИЧЕСКАЯ ЧАСТЬ



Условные обозначения:

	Граница прилегающей территории
17:18:0105022:80 17:18:0105022:714	Кадастровый номер земельного участка (объекта недвижимости), по отношению к которому устанавливается прилегающая территория
	Граница земельного участка, по отношению к которому устанавливается прилегающая территория
	Границы зоны с особыми условиями использования территории, территориальной зоны
	Границы учтенных земельных участков
	Граница кадастрового квартала
н1	Обозначение характерных точек границ

337) дополнить приложением 336 следующего содержания:

«

Приложение 336
к Правилам благоустройства территории
городского округа «Город Кызыл Республики Тыва»

*Схема расположения границ прилегающих территорий к земельному участку
по адресу: Российская Федерация, Республика Тыва, г. Кызыл, ул. 70-летия Победы, №2*

Местоположение прилегающей территории (адресные ориентиры):
Российская Федерация, Республика Тыва, г. Кызыл, ул. 70-летия Победы, №2
Кадастровый номер земельного участка (при наличии), в отношении которого установлена граница прилегающей территории: 17:18:0105060:3346 Площадь прилегающей территории: 3264 кв.м. Условный номер прилегающих территорий: 336

Координаты, м	Координаты, м
---------------	---------------

»;

Обозначение характерных точек границ	X	Y	Обозначение характерных точек границ	X	Y
1	152507.13	205151.85	н5	152248.15	204992.03
н1	152508.81	205161.71	2	152253.04	204991.01
н2	152287.12	205196.94	3	152285.44	205187.08
н3	152282.01	205190.72	1	152507.13	205151.85
н4	152280.55	205188.10	н5	152248.15	204992.03

ГРАФИЧЕСКАЯ ЧАСТЬ



Условные обозначения:

	Граница прилегающей территории
17:18:0105060:3346	Кадастровый номер земельного участка (объекта недвижимости), по отношению к которому устанавливается прилегающая территория
	Границы учтенных земельных участков
	Граница объекта недвижимости, по отношению к которому устанавливается прилегающая территория
	Границы зоны с особыми условиями использования территории, территориальной зоны
н1	Обозначение характерных точек границ

338) дополнить приложением 337 следующего содержания:

«

Приложение 337 к Правилам благоустройства территории городского округа «Город Кызыл Республики Тыва»					
<i>Схема расположения границ прилегающих территорий к земельному участку по адресу: Российская Федерация, Республика Тыва, г. Кызыл, ул. Щетинкина-Кравченко, д. 46</i>					
Местоположение прилегающей территории (адресные ориентиры): Российская Федерация, Республика Тыва, г. Кызыл, ул. Щетинкина-Кравченко, д. 46					
Кадастровый номер земельного участка (при наличии), в отношении которого установлена граница прилегающей территории: 17:18:0105010:1247. Площадь прилегающей территории: 661 кв.м.					
Условный номер прилегающих территорий: 337					
Обозначение характерных точек границ	Координаты, м		Обозначение характерных точек границ	Координаты, м	
	X	Y		X	Y
1	155430.21	206150.62	н2	155421.13	206152.33
2	155443.64	206235.82	1	155430.21	206150.62
н1	155437.67	206237.05			

ГРАФИЧЕСКАЯ ЧАСТЬ



Условные обозначения:

	Граница прилегающей территории
17:18:0105010:1247	Кадастровый номер земельного участка (объекта недвижимости), по отношению к которому устанавливается прилегающая территория
	Граница земельного участка по отношению к которому устанавливается прилегающая территория
	Границы зоны с особыми условиями использования территории, территориальной зоны
	Границы учтенных земельных участков

»;






н1	Обозначение характерных точек границ
----	--------------------------------------

339) дополнить приложением 338 следующего содержания:

«

Приложение 338		
к Правилам благоустройства территории		
городского округа «Город Кызыл Республики Тыва»		
<i>Схема расположения границ прилегающих территорий к земельному участку</i>		
<i>по адресу: Российская Федерация, Республика Тыва, г. Кызыл, ул. Щетинкина-Кравченко, д. 54</i>		
Местоположение прилегающей территории (адресные ориентиры): Российская Федерация, Республика Тыва, г. Кызыл, ул. Щетинкина-Кравченко, д. 54		
Кадастровый номер земельного участка (при наличии), в отношении которого установлена граница прилегающей территории: 17:18:0105009:451. Площадь прилегающей территории: 686 кв.м. Условный номер прилегающих территорий: 338		
Обозначение характерных точек границ	Координаты, м	
	X	Y
1	155400.20	205984.29
2	155412.21	206055.29
3	155421.61	206100.09
4	155441.14	206095.79
н1	155466.06	206095.72
н2	155422.17	206104.36
н3	155415.97	206100.71
1	155400.20	205984.29
ГРАФИЧЕСКАЯ ЧАСТЬ		
		

Условные обозначения:

	Граница прилегающей территории
17:18:0105009:451	Кадастровый номер земельного участка (объекта недвижимости), по отношению к которому устанавливается прилегающая территория
	Граница земельного участка по отношению к которому устанавливается прилегающая территория
	Граница кадастрового квартала
	Границы зоны с особыми условиями использования территории, территориальной зоны
	Границы учтенных земельных участков
н1	Обозначение характерных точек границ

340) дополнить приложением 339 следующего содержания:

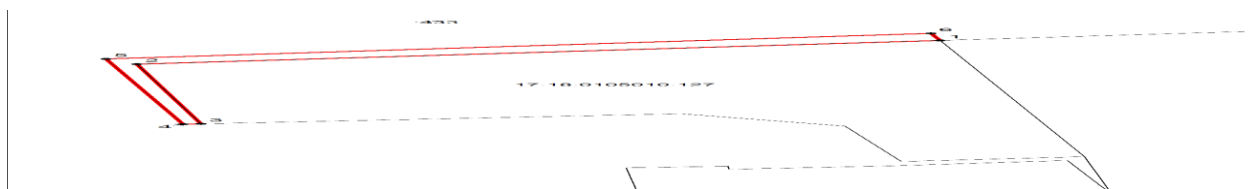
«

Приложение 339		
к Правилам благоустройства территории		
городского округа «Город Кызыл Республики Тыва»		
<i>Схема расположения границ прилегающих территорий к земельному участку</i>		
<i>по адресу: Российская Федерация, Республика Тыва, г. Кызыл, ул. Щетинкина-Кравченко, д. 45</i>		
Местоположение прилегающей территории (адресные ориентиры): Российская Федерация, Республика Тыва, г. Кызыл, ул. Щетинкина-Кравченко, д. 45		
Кадастровый номер земельного участка (при наличии), в отношении которого установлена граница прилегающей территории: 17:18:0105010:127. Площадь прилегающей территории: 292 кв.м. Условный номер прилегающих территорий: 339		
	Координаты, м	Координаты, м

»;

Обозначение характерных точек границ	X	Y	Обозначение характерных точек границ	X	Y
4	155410.03	206194.00	3	155376.20	206201.79
5	155423.35	206261.51	6	155375.99	206200.33
1	155419.67	206262.24	4	155410.03	206194.00
2	155407.29	206196.52			

ГРАФИЧЕСКАЯ ЧАСТЬ



Условные обозначения:


	Граница прилегающей территории
17:18:0105010:127	Кадастровый номер земельного участка (объекта недвижимости), по отношению к которому устанавливается прилегающая территория
17:18:0105010	Номер кадастрового квартала
	Границы учтенных земельных участков
1	Обозначение характерных точек границ

341) дополнить приложением 340 следующего содержания:

«

Приложение 340					
к Правилам благоустройства территории					
городского округа «Город Кызыл Республики Тыва»					
<i>Схема расположения границ прилегающих территорий к земельному участку</i>					
<i>по адресу: Российская Федерация, Республика Тыва, г. Кызыл, ул. Вячеслава Даржа, 4</i>					
Местоположение прилегающей территории (адресные ориентиры): Российская Федерация, Республика Тыва, г. Кызыл, ул. Вячеслава Даржа, 4					
Кадастровый номер земельного участка (при наличии), в отношении которого установлена граница прилегающей территории: 17:18:0105061:1232. Площадь прилегающей территории: 614 кв.м. Условный номер прилегающих территорий: 340					
Обозначение характерных точек границ	Координаты, м		Обозначение характерных точек границ	Координаты, м	
	X	Y		X	Y
н1	153335.74	206315.43	2	153320.78	206313.94
н2	153327.04	206355.63	н1	153335.74	206315.43

ГРАФИЧЕСКАЯ ЧАСТЬ



Условные обозначения:

17:18:0105061:1232	Кадастровый номер земельного участка (объекта недвижимости), по отношению к которому устанавливается прилегающая территория
	Граница прилегающей территории
	Граница земельного участка (объекта недвижимости), по отношению к которому устанавливается прилегающая территория
	Границы зоны с особыми условиями использования территории, территориальной зоны
	Границы учтенных земельных участков
н1	Обозначение характерных точек границ

342) дополнить приложением 341 следующего содержания:

«

Приложение 341
к Правилам благоустройства территории
городского округа «Город Кызыл Республики Тыва»

*Схема расположения границ прилегающих территорий к земельному участку
по адресу: Российская Федерация, Республика Тыва, г. Кызыл, ул. Вячеслава Даржа, 6*

Местоположение прилегающей территории (адресные ориентиры): Российская Федерация, Республика Тыва, г. Кызыл, ул. Вячеслава Даржа, 6
Кадастровый номер земельного участка (при наличии), в отношении которого установлена граница прилегающей территории: 17:18:0105061:1152 Площадь прилегающей территории: 885 кв.м. словный номер прилегающих территорий: 341

Обозначение характерных точек границ	Координаты, м		Обозначение характерных точек границ	Координаты, м	
	X	Y		X	Y
н1	153348.25	206260.16	2	153333.12	206256.10
н2	153335.74	206315.43	н1	153348.25	206260.16
1	153320.78	206313.94			

ГРАФИЧЕСКАЯ ЧАСТЬ



Условные обозначения:

17:18:0105061:1152	Кадастровый номер земельного участка (объекта недвижимости), по отношению к которому устанавливается прилегающая территория
	Граница прилегающей территории
	Граница земельного участка (объекта недвижимости), по отношению к которому устанавливается прилегающая территория
	Границы зоны с особыми условиями использования территории, территориальной зоны
	Границы учтенных земельных участков
	Граница кадастрового квартала
н1	Обозначение характерных точек границ

343) дополнить приложением 342 следующего содержания:





«

Приложение 342 к Правилам благоустройства территории городского округа «Город Кызыл Республики Тыва»		
<i>Схема расположения границ прилегающих территорий к земельному участку по адресу: Российская Федерация, Республика Тыва, г. Кызыл, ул. Гагарина, № 3</i>		
Местоположение прилегающей территории (адресные ориентиры): Российская Федерация, Республика Тыва, г. Кызыл, ул. Гагарина, № 3		
Кадастровый номер земельного участка (при наличии), в отношении которого установлена граница прилегающей территории: 17:18:0105009:335. Площадь прилегающей территории: 962 кв.м. Условный номер прилегающих территорий: 342		
Обозначение характерных точек границ	Координаты, м	
	X	Y
н1	155355.31	205887.94
н2	155357.19	205890.29
н3	155367.41	205946.44
1	155364.62	205946.84
2	155354.94	205891.72
3	155268.29	205908.26

ГРАФИЧЕСКАЯ ЧАСТЬ



Условные обозначения:

17:18:0105009:335	Кадастровый номер земельного участка (объекта недвижимости), по отношению к которому устанавливается прилегающая территория
	Граница прилегающей территории
	Граница земельного участка (объекта недвижимости), по отношению к которому устанавливается прилегающая территория
	Границы учтенных земельных участков
	Границы зоны с особыми условиями использования территории, территориальной зоны
n1	Обозначение характерных точек границ

344) дополнить приложением 343 следующего содержания:





«

Приложение 343 к решению Хурала представителей города Кызыла от 28.12.2022г. № 18					
<i>Схема расположения границ прилегающих территорий к земельному участку</i> <i>по адресу: Российская Федерация, Республика Тыва, г. Кызыл, ул. Гагарина, № 3</i>					
Местоположение прилегающей территории (адресные ориентиры): Российская Федерация, Республика Тыва, г. Кызыл, ул. Гагарина, № 3					
Кадастровый номер земельного участка (при наличии), в отношении которого установлена граница прилегающей территории: 17:18:0105009:337. Площадь прилегающей территории: 898 кв.м. Условный номер прилегающих территорий: 343					
Обозначение характерных точек границ	Координаты, м		Обозначение характерных точек границ	Координаты, м	
	X	Y		X	Y
1	155307.44	205975.22	n4	155283.92	205961.33
n1	155311.59	206003.75	3	155288.69	205960.24
2	155281.85	206009.04	4	155291.16	205967.39
n2	155279.24	205994.80	5	155298.82	205973.45
n3	155289.55	205992.84	1	155307.44	205975.22

ГРАФИЧЕСКАЯ ЧАСТЬ



Условные обозначения:

17:18:0105009:337	Кадастровый номер земельного участка (объекта недвижимости), по отношению к которому устанавливается прилегающая территория
	Граница прилегающей территории
	Граница земельного участка (объекта недвижимости), по отношению к которому устанавливается прилегающая территория
	Границы учтенных земельных участков
	Границы зоны с особыми условиями использования территории, территориальной зоны
n1	Обозначение характерных точек границ

345) дополнить приложением 344 следующего содержания:

»;

«

Приложение 344
к Правилам благоустройства территории
городского округа «Город Кызыл Республики Тыва»

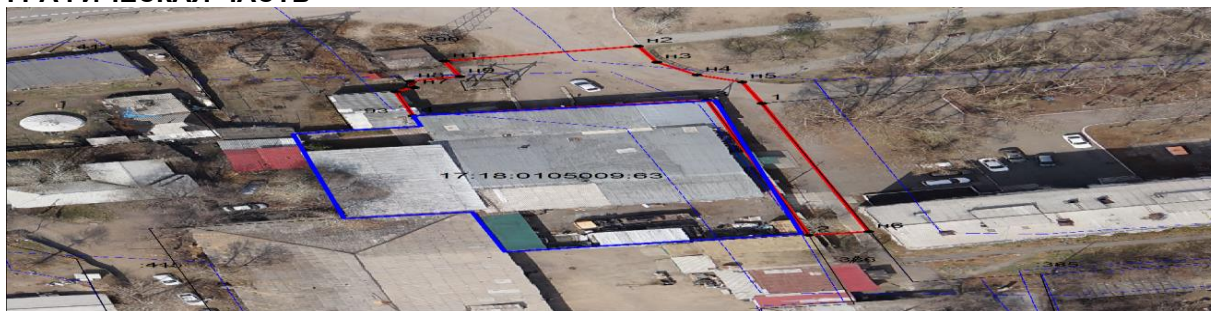
*Схема расположения границ прилегающих территорий к земельному участку
по адресу: Российская Федерация, Республика Тыва, г. Кызыл, ул. Гагарина, дом 2 "а"*

Местоположение прилегающей территории (адресные ориентиры): Российская Федерация, Республика Тыва, г. Кызыл, ул. Гагарина, дом 2 "а"





Кадастровый номер земельного участка (при наличии), в отношении которого установлена граница прилегающей территории: 17:18:0105009:63. Площадь прилегающей территории: 757 кв.м. Условный номер прилегающих территорий: 344

Обозначение характерных точек границ	Координаты, м		Обозначение характерных точек границ	Координаты, м	
	Х	У		Х	У
н1	155530.17	205820.12	3	155516.55	205845.04
н2	155535.29	205838.52	4	155511.13	205817.15
н3	155529.71	205840.26	5	155519.52	205815.47
н4	155525.33	205844.10	н7	155520.94	205817.25
н5	155522.88	205848.35	н8	155523.11	205816.79
1	155515.46	205850.22	н9	155524.76	205821.60
н6	155470.99	205860.39	н1	155530.17	205820.12
2	155469.82	205854.67			

ГРАФИЧЕСКАЯ ЧАСТЬ



Условные обозначения:

17:18:0105009:63	Кадастровый номер земельного участка (объекта недвижимости), по отношению к которому устанавливается прилегающая территория
	Граница прилегающей территории
	Граница земельного участка (объекта недвижимости), по отношению к которому устанавливается прилегающая территория
	Границы зоны с особыми условиями использования территории, территориальной зоны
	Границы учтенных земельных участков
н1	Обозначение характерных точек границ

»;

346) дополнить приложением 345 следующего содержания:

«

Приложение 345
к Правилам благоустройства территории
городского округа «Город Кызыл Республики Тыва»

*Схема расположения границ прилегающих территорий к земельному участку
по адресу: Российская Федерация, Республика Тыва, г. Кызыл, ул. Гагарина, дом 2а*

Местоположение прилегающей территории (адресные ориентиры): Российская Федерация, Республика Тыва, г. Кызыл, ул. Гагарина, дом 2а

Кадастровый номер земельного участка (при наличии), в отношении которого установлена граница прилегающей территории: 17:18:0105009:62

Площадь прилегающей территории: 761 кв.м. Условный номер прилегающих территорий: 345





Обозначение характерных точек границ	Координаты, м		Обозначение характерных точек границ	Координаты, м	
	Х	У		Х	У
н1	155471.32	205788.79	н2	155423.68	205856.61
1	155472.00	205792.08	н3	155425.69	205866.42

2	155402.39	205806.25	н4	155409.31	205869.21
3	155408.88	205840.13	н5	155398.41	205815.49
4	155414.60	205839.04	н6	155400.85	205804.16
5	155418.48	205857.47	н1	155471.32	205788.79

ГРАФИЧЕСКАЯ ЧАСТЬ



Условные обозначения:

17:18:0105009:62	Кадастровый номер земельного участка (объекта недвижимости), по отношению к которому устанавливается прилегающая территория
	Граница прилегающей территории
	Граница земельного участка (объекта недвижимости), по отношению к которому устанавливается прилегающая территория
	Границы учтенных земельных участков
	Границы зоны с особыми условиями использования территории, территориальной зоны
н1	Обозначение характерных точек границ

347) дополнить приложением 346 следующего содержания:

»;

«

Приложение 346
к Правилам благоустройства территории
городского округа «Город Кызыл Республики Тыва»

*Схема расположения границ прилегающих территорий к земельному участку
по адресу: Российская Федерация, Республика Тыва, г. Кызыл, ул. Гагарина, дом 4*

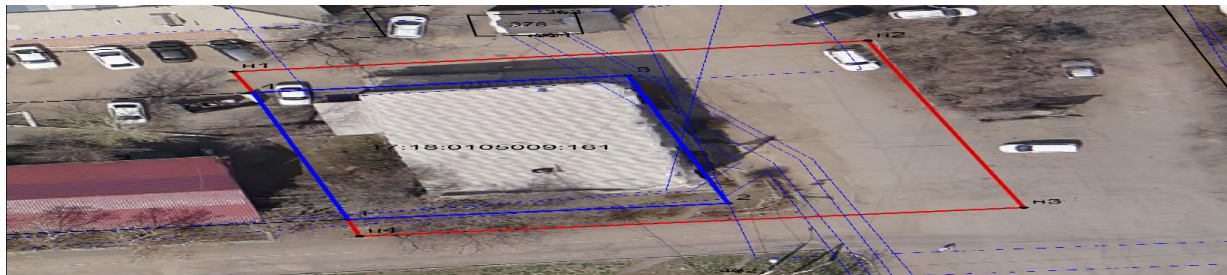
Местоположение прилегающей территории (адресные ориентиры): Российская Федерация, Республика Тыва, г. Кызыл, ул. Гагарина, дом 4

Кадастровый номер земельного участка (при наличии), в отношении которого установлена граница прилегающей территории: 17:18:0105009:161




Площадь прилегающей территории: 619 кв.м. Условный номер прилегающих территорий: 346

Обозначение характерных точек границ	Координаты, м		Обозначение характерных точек границ	Координаты, м	
	Х	У		Х	У
н1	155401.72	205832.61	1	155371.67	205838.26
н2	155408.03	205863.90	2	155374.92	205857.00
н3	155374.10	205871.59	3	155400.92	205852.06
н4	155368.26	205838.84	4	155397.48	205833.61
			н1	155401.72	205832.61

ГРАФИЧЕСКАЯ ЧАСТЬ



Условные обозначения:

17:18:0105009:161	Кадастровый номер земельного участка (объекта недвижимости), по отношению к которому устанавливается прилегающая территория
	Граница прилегающей территории
	Граница земельного участка (объекта недвижимости), по отношению к которому устанавливается прилегающая территория
	Границы учтенных земельных участков

-----	Границы зоны с особыми условиями использования территории, территориальной зоны
н1	Обозначение характерных точек границ

348) дополнить приложением 347 следующего содержания:

»;

«

Приложение 347 к Правилам благоустройства территории городского округа «Город Кызыл Республики Тыва»		
Схема расположения границ прилегающих территорий к земельному участку по адресу: Российская Федерация, Республика Тыва, г. Кызыл, ул. Гагарина, дом 41		
Местоположение прилегающей территории (адресные ориентиры): Российская Федерация, Республика Тыва, город Кызыл, ул. Гагарина, дом 41		
Кадастровый номер земельного участка (при наличии), в отношении которого установлена граница прилегающей территории: 17:18:0105023:134 Площадь прилегающей территории: 322 кв.м. Условный номер прилегающих территорий: 347		
Обозначение характерных точек границ	Координаты, м	
	X	Y
н1	154634.42	206019.82
1	154636.19	206028.25
2	154599.29	206035.28
н2	154598.06	206026.69
н1	154634.42	206019.82

ГРАФИЧЕСКАЯ ЧАСТЬ



Условные обозначения:

17:18:0105023:134	Кадастровый номер земельного участка (объекта недвижимости), по отношению к которому устанавливается прилегающая территория
— (red line)	Граница прилегающей территории
— (blue line)	Граница земельного участка (объекта недвижимости), по отношению к которому устанавливается прилегающая территория
----- (dashed blue line)	Границы зоны с особыми условиями использования территории, территориальной зоны
— (black line)	Границы учтенных земельных участков
— (green line)	Граница кадастрового квартала
н1	Обозначение характерных точек границ

349) дополнить приложением 348 следующего содержания:

»;

«

Приложение 348 к решению Хурала представителей города Кызыла от 28.12.2022г. № 18	
Схема расположения границ прилегающих территорий к земельному участку по адресу: Российская Федерация, Республика Тыва, г. Кызыл, ул. Горная, № 37	
Местоположение прилегающей территории (адресные ориентиры): Российская Федерация, Республика Тыва, г. Кызыл, ул. Горная, № 37	
Кадастровый номер земельного участка (при наличии), в отношении которого установлена граница прилегающей территории: 17:18:0105005:15	
Площадь прилегающей территории: 2367 кв.м. Условный номер прилегающих территорий: 348	
	Координаты, м
	Координаты, м

Обозначение характерных точек границ	X	Y	Обозначение характерных точек границ	X	Y
н1	153511.29	203603.95	7	153468.18	203611.97
н2	153515.15	203613.61	8	153467.81	203687.13
н3	153521.33	203631.27	9	153461.42	203687.03
н4	153530.57	203633.43	10	153460.67	203755.99
н5	153535.65	203635.82	н7	153454.02	203755.65
н6	153571.11	203778.40	н8	153458.89	203643.94
1	153565.79	203778.88	н9	153465.16	203608.01
2	153530.93	203639.01	н10	153468.72	203603.78
3	153516.06	203640.11	н11	153476.00	203599.88
4	153509.80	203608.01	н12	153485.54	203597.42
5	153502.18	203603.50	н13	153495.53	203597.51
6	153469.74	203609.41	н14	153505.28	203600.30

ГРАФИЧЕСКАЯ ЧАСТЬ



Условные обозначения:

	Граница прилегающей территории
17:18:0105005:15	Кадастровый номер земельного участка (объекта недвижимости), по отношению к которому устанавливается прилегающая территория
	Граница земельного участка, по отношению к которому устанавливается прилегающая территория
	Границы зоны с особыми условиями использования территории, территориальной зоны
	Границы учтенных земельных участков
н1	Обозначение характерных точек границ

350) дополнить приложением 349 следующего содержания:

«

»;

Приложение 349 к решению Хурала представителей города Кызыла от 28.12.2022г. № 18 Приложение 349 к Правилам благоустройства территории городского округа «Город Кызыл Республики Тыва» <i>Схема расположения границ прилегающих территорий к земельному участку по адресу: Российская Федерация, Республика Тыва, г. Кызыл, ул. Горная, д. 1 «а»</i> Местоположение прилегающей территории (адресные ориентиры): Российская Федерация, Республика Тыва, г. Кызыл, ул. Горная, д. 1 "а" Кадастровый номер земельного участка (при наличии), в отношении которого установлена граница прилегающей территории: 17:18:0105021:36. Площадь прилегающей территории: 2648 кв.м. Условный номер прилегающих территорий: 349					
Обозначение характерных точек границ	Координаты, м		Обозначение характерных точек границ	Координаты, м	
	X	Y		X	Y
н1	154022.23	204941.21	12	153901.99	204966.51
н2	154038.47	205018.76	13	153908.17	205001.13
1	154028.65	205020.67	14	153911.15	205017.81
2	153986.57	205030.82	15	153912.48	205025.25
3	153984.37	205018.65	16	153908.05	205029.60
4	154003.47	205014.49	17	153913.44	205058.50
5	154026.18	205009.52	18	153915.30	205058.13
6	154015.65	204958.72	19	153917.70	205070.30
7	154012.38	204942.93	н6	153907.82	205071.86
н3	153976.81	204949.87	н7	153897.49	204996.44
н4	153969.75	204951.25	н8	153897.73	204969.90

н5	153960.96	204952.97	н9	153898.45	204965.20
8	153948.91	204955.33	н10	153901.95	204962.06
9	153934.11	204958.22	н11	154015.35	204937.09
10	153920.48	204960.88	н1	154022.23	204941.21

ГРАФИЧЕСКАЯ ЧАСТЬ



Условные обозначения:

17:18:0105021:36	Кадастровый номер земельного участка (объекта недвижимости), по отношению к которому устанавливается прилегающая территория
	Граница прилегающей территории
	Граница земельного участка (объекта недвижимости), по отношению к которому устанавливается прилегающая территория
	Границы зоны с особыми условиями использования территории, территориальной зоны
	Границы учтенных земельных участков
	Граница кадастрового квартала
н1	Обозначение характерных точек границ

351) дополнить приложением 350 следующего содержания:

«

»;




Приложение 350					
к Правилам благоустройства территории					
городского округа «Город Кызыл Республики Тыва»					
<i>Схема расположения границ прилегающих территорий к земельному участку</i>					
<i>по адресу: Российская Федерация, Республика Тыва, г. Кызыл, ул. Горная, д. 1</i>					
Местоположение прилегающей территории (адресные ориентиры): Российская Федерация, Республика Тыва, город Кызыл, ул. Горная, д. 1					
Кадастровый номер земельного участка (при наличии), в отношении которого установлена граница прилегающей территории: 17:18:0105021:1. Площадь прилегающей территории: 1044 кв.м. Условный номер прилегающих территорий: 350					
Обозначение характерных точек границ	Координаты, м		Обозначение характерных точек границ	Координаты, м	
	Х	У		Х	У
н1	154064.42	205123.42	1	154047.27	205180.37
н2	154075.16	205174.61	2	154048.33	205186.77
н3	154074.98	205183.77	н6	154062.46	205184.42
н4	154029.29	205192.75	3	154051.00	205125.83
н5	154027.79	205185.22	н1	154064.42	205123.42

ГРАФИЧЕСКАЯ ЧАСТЬ



Условные обозначения:

17:18:0105021:1	Кадастровый номер земельного участка (объекта недвижимости), по отношению к которому устанавливается прилегающая территория
	Граница прилегающей территории

	Граница земельного участка (объекта недвижимости), по отношению к которому устанавливается прилегающая территория
	Границы зоны с особыми условиями использования территории, территориальной зоны
	Границы учтенных земельных участков
н1	Обозначение характерных точек границ

352) дополнить приложением 351 следующего содержания:

«

Приложение 351
к Правилам благоустройства территории
городского округа «Город Кызыл Республики Тыва»

*Схема расположения границ прилегающих территорий к земельному участку
по адресу: Российская Федерация, Республика Тыва, г. Кызыл, ул. Горная, д. 104А
границ прилегающей территории к земельному участку*





Местоположение прилегающей территории (адресные ориентиры): Российская Федерация, Республика Тыва, г. Кызыл, ул. Горная, д. 104А
Кадастровый номер земельного участка (при наличии), в отношении которого установлена граница прилегающей территории: 17:18:0105005:12. Площадь прилегающей территории: 1244 кв.м. Условный номер прилегающих территорий: 351

Обозначение характерных точек границ	Координаты, м		Обозначение характерных точек границ	Координаты, м	
	X	Y		X	Y
1	153581.95	203698.31	н2	153568.53	203702.14
2	153604.25	203783.80	1	153581.95	203698.31
н1	153590.41	203787.29			

ГРАФИЧЕСКАЯ ЧАСТЬ



Условные обозначения:

17:18:0105005:12	Кадастровый номер земельного участка (объекта недвижимости), по отношению к которому устанавливается прилегающая территория
	Граница прилегающей территории
	Граница земельного участка (объекта недвижимости), по отношению к которому устанавливается прилегающая территория
	Границы зоны с особыми условиями использования территории, территориальной зоны
	Границы учтенных земельных участков
н1	Обозначение характерных точек границ

353) дополнить приложением 352 следующего содержания:

«

Приложение 352 к решению Хурала представителей
города Кызыла от 28.12.2022г. № 18

Приложение 352 к Правилам благоустройства территории
городского округа «Город Кызыл Республики Тыва»


*Схема расположения границ прилегающих территорий к земельному участку
по адресу: Российская Федерация, Республика Тыва, г. Кызыл, ул. Горная, д. 104*

Местоположение прилегающей территории (адресные ориентиры): Российская Федерация, Республика Тыва, г. Кызыл, ул. Горная, д. 104
Кадастровый номер земельного участка (при наличии), в отношении которого установлена граница прилегающей территории: 17:18:0105005:815. Площадь прилегающей территории: 1460 кв.м. Уловный номер прилегающих территорий: 352

Координаты, м	Координаты, м

Обозначение характерных точек границ	X	Y	Обозначение характерных точек границ	X	Y
1	153702.02	203949.47	н6	153631.25	203924.70
н1	153708.43	203970.63	2	153640.10	203922.37
н2	153678.37	203990.15	3	153644.07	203938.27
н3	153671.41	203988.13	4	153653.70	203951.45
н4	153642.92	203953.80	5	153666.46	203971.54
н5	153638.43	203946.84	1	153702.02	203949.47

ГРАФИЧЕСКАЯ ЧАСТЬ



Условные обозначения:

17:18:0105005:815	Кадастровый номер земельного участка (объекта недвижимости), по отношению к которому устанавливается прилегающая территория
	Граница прилегающей территории
	Граница земельного участка (объекта недвижимости), по отношению к которому устанавливается прилегающая территория
	Границы зоны с особыми условиями использования территории, территориальной зоны
	Границы учтенных земельных участков
н1	Обозначение характерных точек границ

354) дополнить приложением 353 следующего содержания:

«

»;




Приложение 353 к Правилам благоустройства территории городского округа «Город Кызыл Республики Тыва»					
<i>Схема расположения границ прилегающих территорий к земельному участку по адресу: Российская Федерация, Республика Тыва, г. Кызыл, ул. Горная, д. 104</i>					
Местоположение прилегающей территории (адресные ориентиры): Российская Федерация, Республика Тыва, г. Кызыл, ул. Горная, д. 104					
Кадастровый номер земельного участка (при наличии), в отношении которого установлена граница прилегающей территории: 17:18:0105005:816. Площадь прилегающей территории: 1063 кв.м. Условный номер прилегающих территорий: 353					
Обозначение характерных точек границ	Координаты, м		Обозначение характерных точек границ	Координаты, м	
	X	Y		X	Y
1	153619.48	203846.76	3	153640.10	203922.37
2	153628.59	203876.33			

ГРАФИЧЕСКАЯ ЧАСТЬ



Условные обозначения:

17:18:0105005:816	Кадастровый номер земельного участка (объекта недвижимости), по отношению к которому устанавливается прилегающая территория
	Граница прилегающей территории

	Граница земельного участка (объекта недвижимости), по отношению к которому устанавливается прилегающая территория
	Границы зоны с особыми условиями использования территории, территориальной зоны
	Границы учтенных земельных участков
н1	Обозначение характерных точек границ

355) дополнить приложением 354 следующего содержания:





«

Приложение 354 к Правилам благоустройства территории городского округа «Город Кызыл Республики Тыва»					
Схема расположения границ прилегающих территорий к земельному участку по адресу: Российская Федерация, Республика Тыва, г. Кызыл, ул. Горная, д. 104					
Местоположение прилегающей территории (адресные ориентиры): Российская Федерация, Республика Тыва, г. Кызыл, ул. Горная, д. 104					
Кадастровый номер земельного участка (при наличии), в отношении которого установлена граница прилегающей территории: 17:18:0105005:29. Площадь прилегающей территории: 879 кв.м. Условный номер прилегающих территорий: 354					
Обозначение характерных точек границ	Координаты, м		Обозначение характерных точек границ	Координаты, м	
	X	Y		X	Y
1	153606.23	203789.43	н1	153605.89	203849.50
2	153620.29	203845.85			

ГРАФИЧЕСКАЯ ЧАСТЬ



Условные обозначения:

17:18:0105005:29	Кадастровый номер земельного участка (объекта недвижимости), по отношению к которому устанавливается прилегающая территория
	Граница прилегающей территории
	Граница земельного участка (объекта недвижимости), по отношению к которому устанавливается прилегающая территория
	Границы зоны с особыми условиями использования территории, территориальной зоны
	Границы учтенных земельных участков
н1	Обозначение характерных точек границ

356) дополнить приложением 355 следующего содержания:

«

Приложение 355 к Правилам благоустройства территории городского округа «Город Кызыл Республики Тыва»		
Схема расположения границ прилегающих территорий к земельному участку по адресу: Российская Федерация, Республика Тыва, г. Кызыл, ул. Горная, д. 106 «а»		
Местоположение прилегающей территории (адресные ориентиры): Российская Федерация, Республика Тыва, г. Кызыл, ул. Горная, д. 106 "а"		
Кадастровый номер земельного участка (при наличии), в отношении которого установлена граница прилегающей территории: 17:18:0105005:15. Площадь прилегающей территории: 1232 кв.м. Условный номер прилегающих территорий: 355		
Обозначение характерных точек границ	Координаты, м	
	X	Y
1	153552.84	203592.66
2	153564.07	203639.92
3	153567.36	203639.74

ГРАФИЧЕСКАЯ ЧАСТЬ



Условные обозначения:

	Граница прилегающей территории
17:18:0105005:13	Кадастровый номер земельного участка (объекта недвижимости), по отношению к которому устанавливается прилегающая территория
	Граница земельного участка, по отношению к которому устанавливается прилегающая территория
	Границы зоны с особыми условиями использования территории, территориальной зоны
	Границы учтенных земельных участков
n1	Обозначение характерных точек границ

357) дополнить приложением 356 следующего содержания:

«

Приложение 356 к Правилам благоустройства территории городского округа «Город Кызыл Республики Тыва»					
Схема расположения границ прилегающих территорий к земельному участку по адресу: Российская Федерация, Республика Тыва, г. Кызыл, ул. Горная, д. 3					
Местоположение прилегающей территории (адресные ориентиры): Российская Федерация, Республика Тыва, город Кызыл, ул. Горная, дом 3					
Кадастровый номер земельного участка (при наличии), в отношении которого установлена граница прилегающей территории: 17:18:0105020:32. Площадь прилегающей территории: 643 кв.м. Условный номер прилегающих территорий: 356					
Обозначение характерных точек границ	Координаты, м		Обозначение характерных точек границ	Координаты, м	
	X	Y		X	Y
n1	154014.41	204879.47	1	153997.34	204924.97
n2	154024.80	204928.24	2	154013.64	204921.29
n3	154000.15	204933.79			

ГРАФИЧЕСКАЯ ЧАСТЬ








Условные обозначения:

17:18:0105020:32	Кадастровый номер земельного участка (объекта недвижимости), по отношению к которому устанавливается прилегающая территория
	Граница прилегающей территории
	Граница земельного участка (объекта недвижимости), по отношению к которому устанавливается прилегающая территория
	Границы зоны с особыми условиями использования территории, территориальной зоны
	Границы учтенных земельных участков
	Граница кадастрового квартала
n1	Обозначение характерных точек границ

»;

358) дополнить приложением 357 следующего содержания:

«

Приложение 357 к Правилам благоустройства территории городского округа «Город Кызыл Республики Тыва»		
<i>Схема расположения границ прилегающих территорий к земельному участку по адресу: Российская Федерация, Республика Тыва, г. Кызыл, ул. Горная, д. 7/1</i>		
Местоположение прилегающей территории (адресные ориентиры): Российская Федерация, Республика Тыва, город Кызыл, ул. Горная, дом 7/1		
Кадастровый номер земельного участка (при наличии), в отношении которого установлена граница прилегающей территории: 17:18:0105020:153. Площадь прилегающей территории: 4623 кв.м. Условный номер прилегающих территорий: 357		
Обозначение характерных точек границ	Координаты, м	
	X	Y
н1	153994.68	204786.30
н2	153997.33	204799.85
1	153993.63	204800.36
2	153985.25	204799.53
н5	154015.99	204878.91
4	154002.52	204882.05
ГРАФИЧЕСКАЯ ЧАСТЬ		
		
Условные обозначения:		
17:18:0105020:153	Кадастровый номер земельного участка (объекта недвижимости), по отношению к которому устанавливается прилегающая территория	
	Граница прилегающей территории	
	Граница земельного участка (объекта недвижимости), по отношению к которому устанавливается прилегающая территория	
	Границы зоны с особыми условиями использования территории, территориальной зоны	
	Границы учтенных земельных участков	
н1	Обозначение характерных точек границ	

»;

359) дополнить приложением 358 следующего содержания:






«

Приложение 358 к Правилам благоустройства территории городского округа «Город Кызыл Республики Тыва»		
<i>Схема расположения границ прилегающих территорий к земельному участку по адресу: Российская Федерация, Республика Тыва, г. Кызыл, ул. Горная, д. 31</i>		
Местоположение прилегающей территории (адресные ориентиры): Российская Федерация, Республика Тыва, город Кызыл, ул. Горная, дом 31		
Кадастровый номер земельного участка (при наличии), в отношении которого установлена граница прилегающей территории: 17:18:0105020:37. Площадь прилегающей территории: 6006 кв.м. Условный номер прилегающих территорий: 358		
Обозначение характерных точек границ	Координаты, м	
	X	Y
н1	153741.31	204088.22
н2	153742.06	204111.95
н3	153785.86	204212.43

ГРАФИЧЕСКАЯ ЧАСТЬ



Условные обозначения:

17:18:0105020:37	Кадастровый номер земельного участка (объекта недвижимости), по отношению к которому устанавливается прилегающая территория
	Граница прилегающей территории
	Граница земельного участка (объекта недвижимости), по отношению к которому устанавливается прилегающая территория
	Границы зоны с особыми условиями использования территории, территориальной зоны
	Границы учтенных земельных участков
	Граница кадастрового квартала
n1	Обозначение характерных точек границ

360) дополнить приложением 359 следующего содержания:

«

Приложение 359 к решению Хурала представителей города Кызыла от 28.12.2022г. № 18

Приложение 359

к Правилам благоустройства территории городского округа «Город Кызыл Республики Тыва»

Схема расположения границ прилегающих территорий к земельному участку по адресу: Российская Федерация, Республика Тыва, г. Кызыл, ул. Дружбы, 68



Местоположение прилегающей территории (адресные ориентиры): Российская Федерация, Республика Тыва, г. Кызыл, ул. Дружбы, 68

Кадастровый номер земельного участка (при наличии), в отношении которого установлена граница прилегающей территории: 17:18:0105012:1228, 17:18:0105012:347. Площадь прилегающей территории: 1195 кв.м. Условный номер прилегающих территорий: 359

Обозначение характерных точек границ	Координаты, м		Обозначение характерных точек границ	Координаты, м	
	Х	У		Х	У
1	155179.66	207715.69	6	155168.17	207736.24
2	155179.82	207727.24	7	155166.22	207736.44
3	155175.32	207727.44	8	155167.44	207764.97
4	155175.47	207733.17	9	155167.68	207768.52
5	155168.12	207733.39	10	155173.65	207768.41

ГРАФИЧЕСКАЯ ЧАСТЬ



Условные обозначения: 17:18:0105012:1228 17:18:0105012:347	Кадастровый номер земельного участка (объекта недвижимости), по отношению к которому устанавливается прилегающая территория
	Граница прилегающей территории
	Граница земельного участка (объекта недвижимости), по отношению к которому устанавливается прилегающая территория

	Границы зоны с особыми условиями использования территории, территориальной зоны
	Границы учтенных земельных участков
	Граница кадастрового квартала
н1	Обозначение характерных точек границ

361) дополнить приложением 360 следующего содержания:

«

Приложение 360 к Правилам благоустройства территории городского округа «Город Кызыл Республики Тыва»					
<i>Схема расположения границ прилегающих территорий к земельному участку по адресу: Российская Федерация, Республика Тыва, г. Кызыл, ул. Дружбы, 70</i>					
Местоположение прилегающей территории (адресные ориентиры): Российская Федерация, Республика Тыва, г. Кызыл, ул. Дружбы, 70					
Кадастровый номер земельного участка (при наличии), в отношении которого установлена граница прилегающей территории: 17:18:0105012:482. Площадь прилегающей территории: 739 кв.м. Условный номер прилегающих территорий: 360					
Обозначение характерных точек границ	Координаты, м		Обозначение характерных точек границ	Координаты, м	
	X	Y		X	Y
н1	155176.40	207659.16	н2	155164.40	207713.50
1	155177.57	207671.32	н4	155149.85	207660.45
2	155159.62	207673.36	н1	155176.40	207659.16

ГРАФИЧЕСКАЯ ЧАСТЬ



Условные обозначения:

17:18:0105012:482	Кадастровый номер земельного участка (объекта недвижимости), по отношению к которому устанавливается прилегающая территория
	Граница прилегающей территории
	Граница земельного участка (объекта недвижимости), по отношению к которому устанавливается прилегающая территория
	Границы зоны с особыми условиями использования территории, территориальной зоны
	Границы учтенных земельных участков
	Граница кадастрового квартала
н1	Обозначение характерных точек границ

362) дополнить приложением 361 следующего содержания:

«

Приложение 361 к Правилам благоустройства территории городского округа «Город Кызыл Республики Тыва»	
<i>Схема расположения границ прилегающих территорий к земельному участку по адресу: Российская Федерация, Республика Тыва, г. Кызыл, ул. Дружбы, 36 «а»</i>	
Местоположение прилегающей территории (адресные ориентиры): Российская Федерация, Республика Тыва, г. Кызыл, ул. Дружбы, № 36 "а"	
Кадастровый номер земельного участка (при наличии), в отношении которого установлена граница прилегающей территории: 17:18:0105012:388. Площадь прилегающей территории: 2183 кв.м. Условный номер прилегающих территорий: 361	



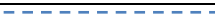


»;

Обозначение характерных точек границ	Координаты, м		Обозначение характерных точек границ	Координаты, м	
	X	Y		X	Y
1	154914.49	209017.69	н1	154928.03	209141.01
2	154899.79	209077.62	н2	154878.90	209133.57
3	154891.32	209075.94	н3	154872.65	209129.47
4	154883.24	209112.86	н4	154871.05	209121.83
5	154882.39	209116.76	н5	154881.62	209073.53
6	154880.86	209123.76	н6	154897.41	209013.37
7	154929.92	209131.19	1	154914.49	209017.69

ГРАФИЧЕСКАЯ ЧАСТЬ



Условные обозначения:


17:18:0105012:388	Кадастровый номер земельного участка (объекта недвижимости), по отношению к которому устанавливается прилегающая территория
	Граница прилегающей территории
	Граница земельного участка, по отношению к которому устанавливается прилегающая территория
	Границы зоны с особыми условиями использования территории, территориальной зоны
	Границы учтенных земельных участков
	Граница кадастрового квартала
н1	Обозначение характерных точек границ

363) дополнить приложением 362 следующего содержания:





«

Приложение 362 к Правилам благоустройства территории городского округа «Город Кызыл Республики Тыва»					
<i>Схема расположения границ прилегающих территорий к земельному участку по адресу: Российская Федерация, Республика Тыва, г. Кызыл, ул. Дружбы, 137</i>					
Местоположение прилегающей территории (адресные ориентиры): Российская Федерация, Республика Тыва, г. Кызыл, ул. Дружбы, №137					
Кадастровый номер земельного участка (при наличии), в отношении которого установлена граница прилегающей территории: 17:18:0105024:150. Площадь прилегающей территории: 955 кв.м. Условный номер прилегающих территорий: 362					
Обозначение характерных точек границ	Координаты, м		Обозначение характерных точек границ	Координаты, м	
	X	Y		X	Y
н1	155003.11	206611.33	1	154946.59	206627.04
н2	155007.41	206632.77	2	154950.56	206626.35
н3	155006.51	206634.62	3	154952.69	206632.59
н4	155005.24	206635.09	4	154955.61	206631.51
н5	155005.61	206637.97	н1	155003.11	206611.33

ГРАФИЧЕСКАЯ ЧАСТЬ



Условные обозначения:

17:18:0105024:150	Кадастровый номер земельного участка (объекта недвижимости), по отношению к которому устанавливается прилегающая территория
	Граница прилегающей территории
	Граница земельного участка (объекта недвижимости), по отношению к которому устанавливается прилегающая территория
	Границы зоны с особыми условиями использования территории, территориальной зоны
	Границы учтенных земельных участков
н1	Обозначение характерных точек границ

»;

364) дополнить приложением 363 следующего содержания:





«

<p>Приложение 363 к Правилам благоустройства территории городского округа «Город Кызыл Республики Тыва»</p> <p><i>Схема расположения границ прилегающих территорий к земельному участку по адресу: Российская Федерация, Республика Тыва, г. Кызыл, ул. Дружбы, 15</i></p> <p>Местоположение прилегающей территории (адресные ориентиры): Российская Федерация, Республика Тыва, г. Кызыл, ул. Дружбы, д. 15</p> <p>Кадастровый номер земельного участка (при наличии), в отношении которого установлена граница прилегающей территории: 17:18:0105027:412. Площадь прилегающей территории: 130 кв.м. Условный номер прилегающих территорий: 363</p>					
Обозначение характерных точек границ	Координаты, м		Обозначение характерных точек границ	Координаты, м	
	X	Y		X	Y
н1	154829.89	208800.06	н5	154821.56	208808.39
н2	154838.30	208813.12	н6	154820.16	208806.37
н3	154831.99	208817.50	н1	154829.89	208800.06

ГРАФИЧЕСКАЯ ЧАСТЬ



Условные обозначения:

17:18:0105027:412	Кадастровый номер земельного участка (объекта недвижимости), по отношению к которому устанавливается прилегающая территория
	Граница прилегающей территории
	Границы зоны с особыми условиями использования территории, территориальной зоны
	Границы учтенных земельных участков
	Граница кадастрового квартала
н1	Обозначение характерных точек границ

»;

365) дополнить приложением 364 следующего содержания:

«





<p>Приложение 364 к Правилам благоустройства территории городского округа «Город Кызыл Республики Тыва»</p> <p><i>Схема расположения границ прилегающих территорий к земельному участку по адресу: Российская Федерация, Республика Тыва, г. Кызыл, ул. Дружбы, 55</i></p> <p>Местоположение прилегающей территории (адресные ориентиры): Российская Федерация, Республика Тыва, г. Кызыл, ул. Дружбы, д. 55</p> <p>Кадастровый номер земельного участка (при наличии), в отношении которого установлена граница прилегающей территории: 17:18:0105025:1033. Площадь прилегающей территории: 717 кв.м. Условный номер прилегающих территорий: 364</p>		
	Координаты, м	
		Координаты, м

Обозначение характерных точек границ	X	Y	Обозначение характерных точек границ	X	Y
н1	155118.23	207548.70	2	155112.48	207556.88
н2	155122.45	207556.09	3	155073.14	207561.16
н3	155124.74	207582.28	н4	155111.54	207546.92
1	155114.77	207583.07	н1	155118.23	207548.70

ГРАФИЧЕСКАЯ ЧАСТЬ



Условные обозначения:

17:18:0105025:1033	Кадастровый номер земельного участка (объекта недвижимости), по отношению к которому устанавливается прилегающая территория
	Граница прилегающей территории
	Граница земельного участка, по отношению к которому устанавливается прилегающая территория
	Границы зоны с особыми условиями использования территории, территориальной зоны
	Границы учтенных земельных участков
н1	Обозначение характерных точек границ

366) дополнить приложением 365 следующего содержания:

«

Приложение 365					
к Правилам благоустройства территории					
городского округа «Город Кызыл Республики Тыва»					
<i>Схема расположения границ прилегающих территорий к земельному участку</i>					
<i>по адресу: Российская Федерация, Республика Тыва, г. Кызыл, ул. Дружбы, д. 139, кв. 1,2</i>					
Местоположение прилегающей территории (адресные ориентиры): Российская Федерация, Республика Тыва, город Кызыл, ул. Дружбы д. 139, кв. 1,2					
Кадастровый номер земельного участка (при наличии), в отношении которого установлена граница прилегающей территории: 17:18:0105024:1440. Площадь прилегающей территории: 164 кв.м. Условный номер прилегающих территорий: 365					
Обозначение характерных точек границ	Координаты, м		Обозначение характерных точек границ	Координаты, м	
	X	Y		X	Y
н1	154999.73	206590.76	4	154992.77	206591.92
н2	155003.11	206611.33	н1	154999.73	206590.76
1	154993.20	206612.94			

ГРАФИЧЕСКАЯ ЧАСТЬ



Условные обозначения:

17:18:0105024:1440	Кадастровый номер земельного участка (объекта недвижимости), по отношению к которому устанавливается прилегающая территория
--------------------	---

	Граница прилегающей территории
	Граница земельного участка (объекта недвижимости), по отношению к которому устанавливается прилегающая территория
	Границы зоны с особыми условиями использования территории, территориальной зоны
	Границы учтенных земельных участков
н1	Обозначение характерных точек границ

367) дополнить приложением 366 следующего содержания:

«

Приложение 366 к Правилам благоустройства территории городского округа «Город Кызыл Республики Тыва» <i>Схема расположения границ прилегающих территорий к земельному участку по адресу: Российская Федерация, Республика Тыва, г. Кызыл, ул. Дружбы, д. 1/5</i> Местоположение прилегающей территории (адресные ориентиры): Российская Федерация, Республика Тыва, г. Кызыл, ул. Дружбы, № 1/5 Кадастровый номер земельного участка (при наличии), в отношении которого установлена граница прилегающей территории: 17:18:0105028:129. Площадь прилегающей территории: 1511 кв.м. Условный номер прилегающих территорий: 366					
Обозначение характерных точек границ	Координаты, м		Обозначение характерных точек границ	Координаты, м	
	X	Y		X	Y
н1	154729.34	209647.96	2	154677.32	209674.81
н2	154719.16	209686.76	3	154686.71	209636.56
1	154713.58	209685.31	н1	154729.34	209647.96

ГРАФИЧЕСКАЯ ЧАСТЬ



Условные обозначения:

17:18:0105028:129	Кадастровый номер земельного участка (объекта недвижимости), по отношению к которому устанавливается прилегающая территория
	Граница прилегающей территории
	Граница земельного участка (объекта недвижимости), по отношению к которому устанавливается прилегающая территория
	Границы зоны с особыми условиями использования территории, территориальной зоны
	Границы учтенных земельных участков
	Граница кадастрового квартала
н1	Обозначение характерных точек границ

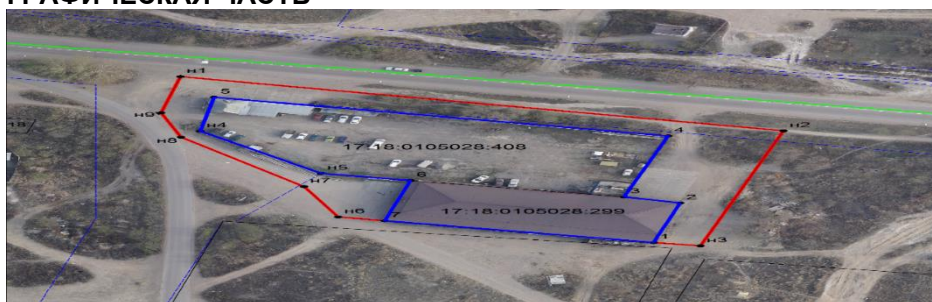
368) дополнить приложением 367 следующего содержания:

«

Приложение 367 к Правилам благоустройства территории городского округа «Город Кызыл Республики Тыва» <i>Схема расположения границ прилегающих территорий к земельному участку по адресу: Российская Федерация, Республика Тыва, г. Кызыл, ул. Дружбы, д. 1/7</i> Местоположение прилегающей территории (адресные ориентиры): Российская Федерация, Республика Тыва, г. Кызыл, ул. Дружбы, № 1/7 Кадастровый номер земельного участка (при наличии), в отношении которого установлена граница прилегающей территории: 17:18:0105028:299. Площадь прилегающей территории: 3273 кв.м. Условный номер прилегающих территорий: 367	
--	--

Обозначение характерных точек границ	Координаты, м		Обозначение характерных точек границ	Координаты, м	
	Х	У		Х	У
н1	154670.17	209915.61	н4	154637.05	209919.79
н2	154637.26	210042.04	н5	154611.29	209945.15
н3	154567.25	210024.65	6	154606.96	209963.89
1	154569.28	210014.86	7	154582.55	209958.43
2	154593.29	210020.46	н6	154584.81	209948.69
3	154596.96	210008.65	н7	154603.29	209941.59
4	154633.98	210017.86	н8	154633.34	209915.71
5	154657.59	209922.74	н9	154648.09	209911.60

ГРАФИЧЕСКАЯ ЧАСТЬ



Условные обозначения:

17:18:0105028:299	Кадастровый номер земельного участка (объекта недвижимости), по отношению к которому устанавливается прилегающая территория
	Граница прилегающей территории
	Граница земельного участка (объекта недвижимости), по отношению к которому устанавливается прилегающая территория
	Границы зоны с особыми условиями использования территории, территориальной зоны
	Границы учтенных земельных участков
	Граница кадастрового квартала
н1	Обозначение характерных точек границ

369) дополнить приложением 368 следующего содержания:

«

»;

Приложение 368 к Правилам благоустройства территории городского округа «Город Кызыл Республики Тыва»					
Схема расположения границ прилегающих территорий к земельному участку по адресу: Российская Федерация, Республика Тыва, г. Кызыл, ул. Дружбы, д. 1/8					
Местоположение прилегающей территории (адресные ориентиры):					
Российская Федерация, Республика Тыва, г. Кызыл, ул. Дружбы, № 1/8					
Кадастровый номер земельного участка (при наличии), в отношении которого установлена граница прилегающей территории: 17:18:0105028:127. Площадь прилегающей территории: 4533 кв.м. Условный номер прилегающих территорий: 368					
Обозначение характерных точек границ	Координаты, м		Обозначение характерных точек границ	Координаты, м	
	Х	У		Х	У
1	154629.55	209812.21	н2	154625.22	209909.89
2	154617.30	209865.30	н3	154578.15	209910.66
3	154669.85	209877.42	н4	154593.33	209824.40
н1	154644.62	209901.43	1	154629.55	209812.21

ГРАФИЧЕСКАЯ ЧАСТЬ



Условные обозначения:

17:18:0105028:127	Кадастровый номер земельного участка (объекта недвижимости), по отношению к которому устанавливается прилегающая территория
	Граница прилегающей территории
	Граница земельного участка (объекта недвижимости), по отношению к которому устанавливается прилегающая территория
	Границы зоны с особыми условиями использования территории, территориальной зоны
	Границы учтенных земельных участков
	Граница кадастрового квартала
n1	Обозначение характерных точек границ

370) дополнить приложением 369 следующего содержания:

«

Приложение 369 к Правилам благоустройства территории городского округа «Город Кызыл Республики Тыва»

Схема расположения границ прилегающих территорий к земельному участку по адресу: Российская Федерация, Республика Тыва, г. Кызыл, ул. Дружбы, № 44

Местоположение прилегающей территории (адресные ориентиры): Российская Федерация, Республика Тыва, г. Кызыл, ул. Дружбы, № 44






Кадастровый номер земельного участка (при наличии), в отношении которого установлена граница прилегающей территории: 17:18:0105012:46. Площадь прилегающей территории: 1569 кв.м. Условный номер прилегающих территорий: 369

Обозначение характерных точек границ	Координаты, м		Обозначение характерных точек границ	Координаты, м	
	X	Y		X	Y
n1	155044.26	208644.39	5	154990.49	208644.89
n2	155048.43	208721.63	6	154978.49	208651.29
1	155041.94	208722.32	7	154959.02	208737.29
2	155036.89	208644.89	n4	154950.97	208735.71
n1	155044.26	208644.39	n5	154969.88	208652.45
n3	155006.01	208634.87	n6	154978.33	208641.29
3	155006.17	208644.87	n7	154990.33	208634.89
4	154999.35	208644.94	n3	155006.01	208634.87

ГРАФИЧЕСКАЯ ЧАСТЬ



Условные обозначения:

17:18:0105012:46	Кадастровый номер земельного участка (объекта недвижимости), по отношению к которому устанавливается прилегающая территория
	Граница прилегающей территории
	Граница объекта недвижимости, по отношению к которому устанавливается прилегающая территория
	Границы зоны с особыми условиями использования территории, территориальной зоны
	Границы учтенных земельных участков
	Граница кадастрового квартала
н1	Обозначение характерных точек границ



»;

371) дополнить приложением 370 следующего содержания:

«

Приложение 370					
к Правилам благоустройства территории					
городского округа «Город Кызыл Республики Тыва»					
<i>Схема расположения границ прилегающих территорий к земельному участку</i>					
<i>по адресу: Российская Федерация, Республика Тыва, г. Кызыл, ул. Дружбы, д. 55</i>					
Местоположение прилегающей территории (адресные ориентиры): Российская Федерация, Республика Тыва, г. Кызыл, ул. Дружбы, д. 55					
Кадастровый номер земельного участка (при наличии), в отношении которого установлена граница прилегающей территории: 17:18:0105025:1032. Площадь прилегающей территории: 6073 кв.м. Условный номер прилегающих территорий: 370					
Обозначение характерных точек границ	Координаты, м		Обозначение характерных точек границ	Координаты, м	
	Х	У		Х	У
н1	155059.04	207437.80	21	155063.25	207527.85
1	155060.48	207445.29	22	155067.16	207526.98
2	155010.48	207453.02	7	155116.61	207521.96
3	155011.80	207463.97	н5	155129.57	207592.95
4	154995.58	207465.68	н6	155134.57	207663.67
5	154995.03	207463.95	н7	155132.26	207679.43
6	154964.34	207466.49	н8	155129.86	207679.77
н2	154962.19	207451.63	н9	155131.59	207709.65
н1	155059.04	207437.80	н10	155134.57	207711.67
7	155116.61	207521.96	н11	155139.09	207722.24
н3	155118.23	207548.70	н12	155140.62	207745.78
н4	155111.54	207546.92	н13	155138.22	207749.81
8	155074.64	207551.54	н14	155134.47	207753.27
9	155073.10	207535.22	н15	154998.70	207766.73
10	155050.72	207537.58	н16	154986.98	207761.35
11	155047.52	207538.68	н17	154968.15	207568.38
12	155037.82	207539.38	н18	154974.11	207567.71
13	155037.24	207544.04	23	154976.08	207586.49
14	155037.28	207547.38	24	154973.94	207586.76
15	155030.88	207547.56	25	154988.88	207759.83
16	155030.80	207544.00	26	155130.22	207746.49
17	155028.94	207539.94	27	155115.79	207594.29
18	155027.30	207534.69	н5	155129.57	207592.95
19	155028.37	207534.57	21	155063.25	207527.85
20	155028.24	207532.65			

ГРАФИЧЕСКАЯ ЧАСТЬ

Условные обозначения: 17:18:0105025:1032	Кадастровый номер земельного участка (объекта недвижимости), по отношению к которому устанавливается прилегающая территория
	Граница прилегающей территории
	Граница земельного участка (объекта недвижимости), по отношению к которому устанавливается прилегающая территория

	Границы зоны с особыми условиями использования территории, территориальной зоны
	Границы учтенных земельных участков
	Граница кадастрового квартала
н1	Обозначение характерных точек границ

»;




372) дополнить приложением 371 следующего содержания:

«

Приложение 371 к Правилам благоустройства территории городского округа «Город Кызыл Республики Тыва» Схема расположения границ прилегающих территорий к земельному участку по адресу: Российская Федерация, Республика Тыва, г. Кызыл, ул. Дружбы, д. 120 Местоположение прилегающей территории (адресные ориентиры): Российская Федерация, Республика Тыва, г. Кызыл, ул. Дружбы, д. 120 Кадастровый номер земельного участка (при наличии), в отношении которого установлена граница прилегающей территории: 17:18:0105024:1204. Площадь прилегающей территории: 365 кв.м. Условный номер прилегающих территорий: 371					
Обозначение характерных точек границ	Координаты, м		Обозначение характерных точек границ	Координаты, м	
	Х	У		Х	У
1	155108.91	206790.39	2	155048.36	206736.96
н1	155109.74	206795.52	3	155060.03	206798.67
н2	155059.74	206804.24	4	155073.52	206796.03
н3	155046.97	206737.22	1	155108.91	206790.39

ГРАФИЧЕСКАЯ ЧАСТЬ

Условные обозначения:

	Граница прилегающей территории
17:18:0105024:1204	Кадастровый номер земельного участка (объекта недвижимости), по отношению к которому устанавливается прилегающая территория
	Граница земельного участка, по отношению к которому устанавливается прилегающая территория
	Границы зоны с особыми условиями использования территории, территориальной зоны
	Границы учтенных земельных участков
н1	Обозначение характерных точек границ

»;

373) дополнить приложением 372 следующего содержания:

«

Приложение 372 к Правилам благоустройства территории
городского округа «Город Кызыл Республики Тыва»

*Схема расположения границ прилегающих территорий к земельному участку
по адресу: Российская Федерация, Республика Тыва, г. Кызыл, ул. Дружбы, д. 138*

Местоположение прилегающей территории (адресные ориентиры): Российская Федерация, Республика Тыва, город Кызыл, ул. Дружбы, д. 138

Кадастровый номер земельного участка (при наличии), в отношении которого установлена граница прилегающей территории: 17:18:0105024:137. Площадь прилегающей территории: 78 кв.м. Условный номер прилегающих территорий: 372

Обозначение характерных точек границ	Координаты, м		Обозначение характерных точек границ	Координаты, м	
	X	Y		X	Y
1	155027.22	206603.61	н1	155024.60	206619.94
2	155027.70	206607.35	н2	155021.43	206604.49
3	155028.21	206615.99	5	155025.34	206603.80
4	155028.26	206619.29	1	155027.22	206603.61

ГРАФИЧЕСКАЯ ЧАСТЬ



Условные обозначения:

17:18:0105024:137	Кадастровый номер земельного участка (объекта недвижимости), по отношению к которому устанавливается прилегающая территория
	Граница прилегающей территории
	Граница земельного участка (объекта недвижимости), по отношению к которому устанавливается прилегающая территория
	Границы зоны с особыми условиями использования территории, территориальной зоны
	Границы учтенных земельных участков
н1	Обозначение характерных точек границ

»;

374) дополнить приложением 373 следующего содержания:

«

Приложение 373 к Правилам благоустройства территории
городского округа «Город Кызыл Республики Тыва»

*Схема расположения границ прилегающих территорий к земельному участку
по адресу: Российская Федерация, Республика Тыва, г. Кызыл, ул. Дружбы, д. 141*

Местоположение прилегающей территории (адресные ориентиры): Российская Федерация, Республика Тыва, город Кызыл, ул. Дружбы, д. 141





Кадастровый номер земельного участка (при наличии), в отношении которого установлена граница прилегающей территории: 17:18:0105024:16. Площадь прилегающей территории: 89 кв.м. Условный номер прилегающих территорий: 373

Обозначение характерных точек границ	Координаты, м		Обозначение характерных точек границ	Координаты, м	
	X	Y		X	Y
н1	154997.18	206578.17	2	154990.49	206579.12
н2	154999.73	206590.76	н1	154997.18	206578.17
1	154992.77	206591.92			

ГРАФИЧЕСКАЯ ЧАСТЬ



Условные обозначения:

17:18:0105024:16	Кадастровый номер земельного участка (объекта недвижимости), по отношению к которому устанавливается прилегающая территория
	Граница прилегающей территории
	Граница земельного участка (объекта недвижимости), по отношению к которому устанавливается прилегающая территория
	Границы зоны с особыми условиями использования территории, территориальной зоны
	Границы учтенных земельных участков
н1	Обозначение характерных точек границ

375) дополнить приложением 374 следующего содержания:

«

города Кызыла от 28.12.2022г. № 18

Приложение 374 к Правилам благоустройства территории городского округа «Город Кызыл Республики Тыва»


Схема расположения границ прилегающих территорий к земельному участку по адресу: Российская Федерация, Республика Тыва, г. Кызыл, ул. Дружбы, д. 145/1

Местоположение прилегающей территории (адресные ориентиры): Российская Федерация, Республика Тыва, город Кызыл, ул. Дружбы, д. 145/1





Кадастровый номер земельного участка (при наличии), в отношении которого установлена граница прилегающей территории: 17:18:0105024:568. Площадь прилегающей территории: 72 кв.м. Условный номер прилегающих территорий: 374

Обозначение характерных точек границ	Координаты, м		Обозначение характерных точек границ	Координаты, м	
	Х	У		Х	У
н1	154991.68	206549.75	2	154985.15	206551.11
н2	154993.57	206560.44	н1	154991.68	206549.75
1	154987.12	206561.88			

ГРАФИЧЕСКАЯ ЧАСТЬ



Условные обозначения:

17:18:0105024:568	Кадастровый номер земельного участка (объекта недвижимости), по отношению к которому устанавливается прилегающая территория
	Граница прилегающей территории
	Граница земельного участка (объекта недвижимости), по отношению к которому устанавливается прилегающая территория
	Границы зоны с особыми условиями использования территории, территориальной зоны
	Границы учтенных земельных участков
н1	Обозначение характерных точек границ

376) дополнить приложением 375 следующего содержания:

«

Приложение 375 к Правилам благоустройства территории городского округа «Город Кызыл Республики Тыва»					
Схема расположения границ прилегающих территорий к земельному участку по адресу: Российская Федерация, Республика Тыва, г. Кызыл, ул. Дружбы, д. 149					
Местоположение прилегающей территории (адресные ориентиры): Российская Федерация, Республика Тыва, город Кызыл, ул. Дружбы, д. 149					
Кадастровый номер земельного участка (при наличии), в отношении которого установлена граница прилегающей территории: 17:18:0105024:154. Площадь прилегающей территории: 110 кв.м. Условный номер прилегающих территорий: 375					
Обозначение характерных точек границ	Координаты, м		Обозначение характерных точек границ	Координаты, м	
	Х	У		Х	У
н1	154985.91	206512.31	2	154980.34	206513.37
н2	154989.30	206530.75	н1	154985.91	206512.31
1	154983.26	206531.75			

ГРАФИЧЕСКАЯ ЧАСТЬ

Условные обозначения:

17:18:0105024:154	Кадастровый номер земельного участка (объекта недвижимости), по отношению к которому устанавливается прилегающая территория
	Граница прилегающей территории
	Граница земельного участка (объекта недвижимости), по отношению к которому устанавливается прилегающая территория
	Границы зоны с особыми условиями использования территории, территориальной зоны
	Границы учтенных земельных участков
н1	Обозначение характерных точек границ

377) дополнить приложением 376 следующего содержания:

«

Приложение 376 к Правилам благоустройства территории городского округа «Город Кызыл Республики Тыва»					
Схема расположения границ прилегающих территорий к земельному участку по адресу: Российская Федерация, Республика Тыва, г. Кызыл, ул. Дружбы, д. 158					
Местоположение прилегающей территории (адресные ориентиры): Российская Федерация, Республика Тыва, город Кызыл, ул. Дружбы, д. 158					
Кадастровый номер земельного участка (при наличии), в отношении которого установлена граница прилегающей территории: 17:18:0105023:1359. Площадь прилегающей территории: 283 кв.м. Условный номер прилегающих территорий: 376					
Обозначение характерных точек границ	Координаты, м		Обозначение характерных точек границ	Координаты, м	
	Х	У		Х	У
н1	155002.09	206206.44	н2	154956.20	206256.20
1	155002.71	206208.79	5	154949.32	206222.55
2	154956.02	206217.48	н3	154950.92	206219.04
3	154953.99	206219.95	н4	154955.93	206216.05
4	154961.06	206254.71	н1	155002.09	206206.44

ГРАФИЧЕСКАЯ ЧАСТЬ



Условные обозначения:

17:18:0105023:1359	Кадастровый номер земельного участка (объекта недвижимости), по отношению к которому устанавливается прилегающая территория
	Граница прилегающей территории
	Граница объекта недвижимости, по отношению к которому устанавливается прилегающая территория
	Границы зоны с особыми условиями использования территории, территориальной зоны
	Границы учтенных земельных участков
н1	Обозначение характерных точек границ

378) дополнить приложением 377 следующего содержания:

«

»;

Приложение 377 к Правилам благоустройства территории городского округа «Город Кызыл Республики Тыва»					
Схема расположения границ прилегающих территорий к земельному участку по адресу: Российская Федерация, Республика Тыва, г. Кызыл, ул. Дружбы, д. 170					
Местоположение прилегающей территории (адресные ориентиры): Российская Федерация, Республика Тыва, г. Кызыл, ул. Дружбы, д. 170					
Кадастровый номер земельного участка (при наличии), в отношении которого установлена граница прилегающей территории: 17:18:0105023:82. Площадь прилегающей территории: 466 кв.м. Условный номер прилегающих территорий: 377					
Обозначение характерных точек границ	Координаты, м		Обозначение характерных точек границ	Координаты, м	
	Х	Y		Х	Y
1	2	3	4	5	6
н1	154964.91	206056.12	2	154945.25	206067.82
н2	154968.03	206071.59	3	154943.94	206060.73
н3	154932.99	206079.37	н1	154964.91	206056.12
1	154931.48	206070.37			

ГРАФИЧЕСКАЯ ЧАСТЬ



Условные обозначения:

17:18:0105023:82	Кадастровый номер земельного участка (объекта недвижимости), по отношению к которому устанавливается прилегающая территория
	Граница прилегающей территории

	Граница земельного участка (объекта недвижимости), по отношению к которому устанавливается прилегающая территория
	Границы учтенных земельных участков
	Границы зоны с особыми условиями использования территории, территориальной зоны
н1	Обозначение характерных точек границ

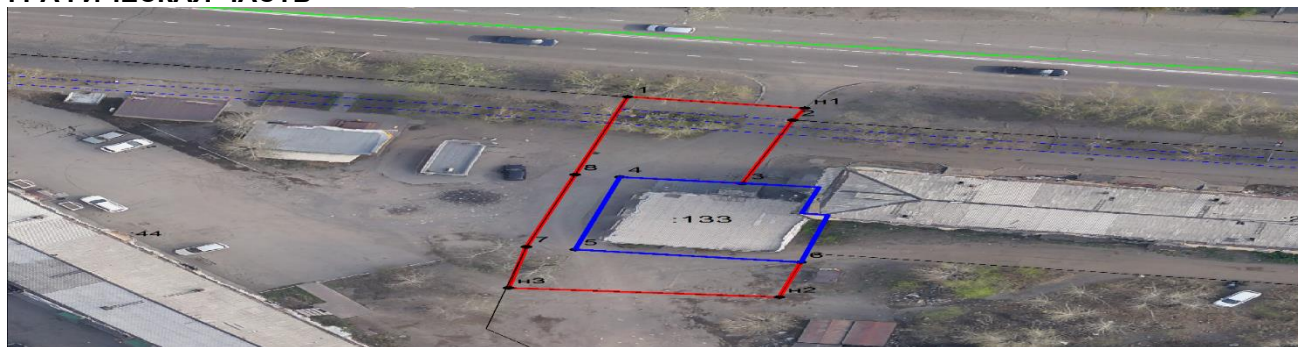
Приложение 378
к Правилам благоустройства территории
городского округа «Город Кызыл Республики Тыва»

*Схема расположения границ прилегающих территорий к земельному участку
по адресу: Российская Федерация, Республика Тыва, г. Кызыл, ул. Дружбы, д. 5А*

Местоположение прилегающей территории (адресные ориентиры): Российская Федерация, Республика Тыва, г. Кызыл, ул. Дружбы, д.5А
Кадастровый номер земельного участка (при наличии), в отношении которого установлена граница прилегающей территории: 17:18:0105027:133 Площадь прилегающей территории: 545 кв.м. Условный номер прилегающих территорий: 378

Обозначение характерных точек границ	Координаты, м		Обозначение характерных точек границ	Координаты, м	
	X	Y		X	Y
1	154835.33	209148.83	6	154792.12	209161.83
н1	154832.38	209162.10	н2	154782.99	209160.18
2	154829.23	209161.19	н3	154785.39	209139.91
3	154812.71	209157.43	7	154796.15	209141.22
4	154814.36	209148.26	8	154814.97	209144.88
5	154795.41	209144.91	1	154835.33	209148.83

ГРАФИЧЕСКАЯ ЧАСТЬ



Условные обозначения:

17:18:0105027:133	Кадастровый номер земельного участка (объекта недвижимости), по отношению к которому устанавливается прилегающая территория
	Граница прилегающей территории
	Граница земельного участка (объекта недвижимости), по отношению к которому устанавливается прилегающая территория
	Границы зоны с особыми условиями использования территории, территориальной зоны
	Границы учтенных земельных участков
	Граница кадастрового квартала
н1	Обозначение характерных точек границ

« 380) дополнить приложением 379 следующего содержания: »;

Приложение 379
к Правилам благоустройства территории
городского округа «Город Кызыл Республики Тыва»

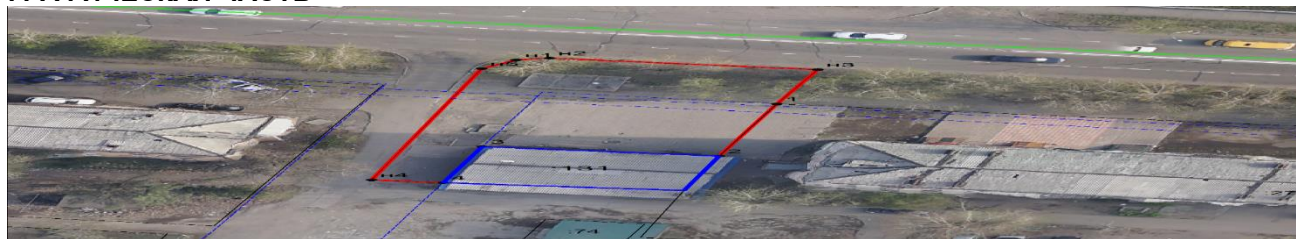
*Схема расположения границ прилегающих территорий к земельному участку
по адресу: Российская Федерация, Республика Тыва, г. Кызыл, ул. Дружбы, д. 13*

Местоположение прилегающей территории (адресные ориентиры): Российская Федерация, Республика Тыва, г. Кызыл, ул. Дружбы, д.13

Кадастровый номер земельного участка (при наличии), в отношении которого установлена граница прилегающей территории: 17:18:0105027:131. Площадь прилегающей территории: 592 кв.м. Условный номер прилегающих территорий: 379

Обозначение характерных точек границ	Координаты, м		Обозначение характерных точек границ	Координаты, м	
	Х	У		Х	У
н1	154877.34	208988.82	3	154850.48	208986.75
н2	154877.92	208990.83	4	154839.28	208984.35
н3	154874.36	209007.17	н4	154840.16	208979.98
1	154863.69	209004.68	н5	154874.65	208986.70
2	154847.55	209001.15	н1	154877.34	208988.82

ГРАФИЧЕСКАЯ ЧАСТЬ



Условные обозначения:

17:18:0105027:131	Кадастровый номер земельного участка (объекта недвижимости), по отношению к которому устанавливается прилегающая территория
	Граница прилегающей территории
	Граница земельного участка (объекта недвижимости), по отношению к которому устанавливается прилегающая территория
	Границы зоны с особыми условиями использования территории, территориальной зоны
	Границы учтенных земельных участков
	Граница кадастрового квартала
н1	Обозначение характерных точек границ

381) дополнить приложением 380 следующего содержания:

«

Приложение 380 к Правилам благоустройства территории
городского округа «Город Кызыл Республики Тыва»

*Схема расположения границ прилегающих территорий к земельному участку
по адресу: Российская Федерация, Республика Тыва, г. Кызыл, ул. Дружбы, д. 2А*

Местоположение прилегающей территории (адресные ориентиры): Российская Федерация, Республика Тыва, г. Кызыл, ул. Дружбы, дом 2 А






Кадастровый номер земельного участка (при наличии), в отношении которого установлена граница прилегающей территории: 17:18:0105014:1. Площадь прилегающей территории: 3873 кв.м. Условный номер прилегающих территорий: 380

Обозначение характерных точек границ	Координаты, м		Обозначение характерных точек границ	Координаты, м	
	Х	У		Х	У
н1	154831.83	210208.19	н5	154656.41	210175.21
1	154829.70	210217.96	н6	154662.80	210167.76
н2	154666.22	210177.16	н7	154668.36	210167.39
н3	154619.02	210383.82	н1	154831.83	210208.19
н4	154609.21	210381.87			

ГРАФИЧЕСКАЯ ЧАСТЬ



Условные обозначения:

17:18:0105014:1	Кадастровый номер земельного участка (объекта недвижимости), по отношению к которому устанавливается прилегающая территория
	Граница прилегающей территории
	Граница земельного участка (объекта недвижимости), по отношению к которому устанавливается прилегающая территория
	Границы зоны с особыми условиями использования территории, территориальной зоны
	Границы учтенных земельных участков
	Граница кадастрового квартала
h1	Обозначение характерных точек границ

382) дополнить приложением 381 следующего содержания:

«

Приложение 381 к Правилам благоустройства территории городского округа «Город Кызыл Республики Тыва»


Схема расположения границ прилегающих территорий к земельному участку по адресу: Российская Федерация, Республика Тыва, г. Кызыл, ул. Дружбы, д. 42а

Местоположение прилегающей территории (адресные ориентиры): Российская Федерация, Республика Тыва, г. Кызыл, ул. Дружбы, д. 42а



Кадастровый номер земельного участка (при наличии), в отношении которого установлена граница прилегающей территории: 17:18:0105012:449. Площадь прилегающей территории: 4285 кв.м. Условный номер прилегающих территорий: 381




Обозначение характерных точек границ	Координаты, м		Обозначение характерных точек границ	Координаты, м	
	X	Y		X	Y
1	154967.87	208737.49	h2	154897.41	209013.37
2	154964.62	208754.22	h3	154932.27	208850.36
3	154941.95	208852.89	h4	154957.87	208737.41
4	154951.29	208855.02	5	154959.02	208737.29
h1	154914.48	209017.70	1	154967.87	208737.49

ГРАФИЧЕСКАЯ ЧАСТЬ



Условные обозначения:

17:18:0105012:449	Кадастровый номер земельного участка (объекта недвижимости), по отношению к которому устанавливается прилегающая территория
	Граница прилегающей территории
	Граница земельного участка, по отношению к которому устанавливается прилегающая территория





	Границы зоны с особыми условиями использования территории, территориальной зоны
	Границы учтенных земельных участков
	Граница кадастрового квартала
н1	Обозначение характерных точек границ

383 дополнить приложением 382 следующего содержания:

«

Приложение 382 к Правилам благоустройства территории городского округа «Город Кызыл Республики Тыва»					
Схема расположения границ прилегающих территорий к земельному участку по адресу: Российская Федерация, Республика Тыва, г. Кызыл, ул. Дружбы, д. 156					
Местоположение прилегающей территории (адресные ориентиры): Российская Федерация, Республика Тыва, г. Кызыл, ул. Дружбы, дом 156					
Кадастровый номер земельного участка (при наличии), в отношении которого установлена граница прилегающей территории: 17:18:0105023:64. Площадь прилегающей территории: 341 кв.м. Условный номер прилегающих территорий: 382					
Обозначение характерных точек границ	Координаты, м		Обозначение характерных точек границ	Координаты, м	
	Х	У		Х	У
1	2	3	4	5	6
1	154965.59	206277.53	н2	154960.03	206278.80
2	154977.43	206337.03	1	154965.59	206277.53
н1	154971.98	206338.11			
ГРАФИЧЕСКАЯ ЧАСТЬ					
					

Условные обозначения:

17:18:0105023:64	Кадастровый номер земельного участка (объекта недвижимости), по отношению к которому устанавливается прилегающая территория
	Граница прилегающей территории
	Граница земельного участка, по отношению к которому устанавливается прилегающая территория
	Границы зоны с особыми условиями использования территории, территориальной зоны
	Границы учтенных земельных участков
н1	Обозначение характерных точек границ

384) дополнить приложением 383 следующего содержания:

«

»;

»;

Приложение 383
к Правилам благоустройства территории
городского округа «Город Кызыл Республики Тыва»

*Схема расположения границ прилегающих территорий к земельному участку
по адресу: Российская Федерация, Республика Тыва, г. Кызыл, ул. Дружбы, д. 156 А*

Местоположение прилегающей территории (адресные ориентиры): Российская Федерация, Республика Тыва, г. Кызыл, ул. Дружбы, дом 156 А





Кадастровый номер земельного участка (при наличии), в отношении которого установлена граница прилегающей территории: 17:18:0105023:111. Площадь прилегающей территории: 430 кв.м. Условный номер прилегающих территорий: 383

Обозначение характерных точек границ	Координаты, м		Обозначение характерных точек границ	Координаты, м	
	Х	У		Х	У
1	2	3	4	5	6
1	154977.43	206337.03	н1	154982.33	206390.99
2	154985.83	206382.75	н2	154971.98	206338.11
3	155007.70	206380.43	1	154977.43	206337.03
4	155008.73	206386.30			

ГРАФИЧЕСКАЯ ЧАСТЬ



Условные обозначения:

17:18:0105023:111	Кадастровый номер земельного участка (объекта недвижимости), по отношению к которому устанавливается прилегающая территория
	Граница прилегающей территории
	Граница земельного участка, по отношению к которому устанавливается прилегающая территория
	Границы зоны с особыми условиями использования территории, территориальной зоны
	Границы учтенных земельных участков
н1	Обозначение характерных точек границ

385) дополнить приложением 384 следующего содержания:

«Приложение 384
к Правилам благоустройства территории
городского округа «Город Кызыл Республики Тыва»


*Схема расположения границ прилегающих территорий к земельному участку
по адресу: Российская Федерация, Республика Тыва, г. Кызыл, ул. Заводская, д. 30а*

Местоположение прилегающей территории (адресные ориентиры): Российская Федерация, Республика Тыва, город Кызыл, ул. Заводская, д. 30а

Кадастровый номер земельного участка (при наличии), в отношении которого установлена граница прилегающей территории: 17:18:0105005:249. Площадь прилегающей территории: 2340 кв.м. Условный номер прилегающих территорий: 384

Обозначение характерных точек границ	Координаты, м		Обозначение характерных точек границ	Координаты, м	
	Х	У		Х	У
н1	153463.83	203476.90	1	153447.40	203475.30
н2	153460.84	203538.88	н1	153463.83	203476.90
н3	153445.28	203537.44			

ГРАФИЧЕСКАЯ ЧАСТЬ



Условные обозначения:

17:18:0105005:249	Кадастровый номер земельного участка (объекта недвижимости), по отношению к которому устанавливается прилегающая территория
	Граница прилегающей территории
	Граница земельного участка (объекта недвижимости), по отношению к которому устанавливается прилегающая территория
	Границы зоны с особыми условиями использования территории, территориальной зоны
	Границы учтенных земельных участков
	Граница кадастрового квартала
n1	Обозначение характерных точек границ

»;

386) дополнить приложением 385 следующего содержания:

«

Приложение 385
к Правилам благоустройства территории
городского округа «Город Кызыл Республики Тыва»

Схема расположения

границ прилегающих территорий к земельному участку
по адресу: Российская Федерация, Республика Тыва,
г. Кызыл, ул. Интернациональная, 112

Местоположение прилегающей территории (адресные ориентиры): Российская Федерация, Республика Тыва, г. Кызыл, ул. Интернациональная, 112

Кадастровый номер земельного участка (при наличии), в отношении которого установлена граница прилегающей территории: 17:18:0105051:630. Площадь прилегающей территории: 891 кв.м. Условный номер прилегающих территорий: 385

Обозначение характерных точек границ	Координаты, м		Обозначение характерных точек границ	Координаты, м	
	X	Y		X	Y
1	153290.71	207054.01	6	153281.64	207118.21
2	153289.22	207065.24	n1	153261.02	207119.97
3	153280.51	207063.98	7	153272.35	207053.46
4	153274.47	207107.16	1	153290.71	207054.01
5	153283.17	207108.30			

АФИЧЕСКАЯ ЧАСТЬ



Условные обозначения:

17:18:0105051:630	Кадастровый номер земельного участка (объекта недвижимости), по отношению к которому устанавливается прилегающая территория
	Граница прилегающей территории

	Граница земельного участка (объекта недвижимости), по отношению к которому устанавливается прилегающая территория
	Границы зоны с особыми условиями использования территории, территориальной зоны
	Границы учтенных земельных участков
н1	Обозначение характерных точек границ

387) дополнить приложением 386 следующего содержания:

«

Приложение 386 к Правилам благоустройства территории городского округа «Город Кызыл Республики Тыва»					
<i>Схема расположения границ прилегающих территорий к земельному участку по адресу: Российская Федерация, Республика Тыва, г. Кызыл, ул. Интернациональная, д. 20</i>					
Местоположение прилегающей территории (адресные ориентиры): Российская Федерация, Республика Тыва, г. Кызыл, ул. Интернациональная, д. 20					
Кадастровый номер земельного участка (при наличии), в отношении которого установлена граница прилегающей территории: 17:18:0105010:55. Площадь прилегающей территории: 521 кв.м. Условный номер прилегающих территорий: 386					
Обозначение характерных точек границ	Координаты, м		Обозначение характерных точек границ	Координаты, м	
	X	Y		X	Y
1	155348.88	206865.91	2	155267.93	206882.59
н1	155350.20	206872.53	1	155348.88	206865.91
н2	155268.94	206888.36			

ГРАФИЧЕСКАЯ ЧАСТЬ



Условные обозначения:

17:18:0105010:55	Кадастровый номер земельного участка (объекта недвижимости), по отношению к которому устанавливается прилегающая территория
	Граница прилегающей территории
	Граница земельного участка (объекта недвижимости), по отношению к которому устанавливается прилегающая территория
	Границы зоны с особыми условиями использования территории, территориальной зоны
	Границы учтенных земельных участков
	Граница кадастрового квартала
н1	Обозначение характерных точек границ

388) дополнить приложением 387 следующего содержания:

«





Приложение 387	
к Правилам благоустройства территории городского округа «Город Кызыл Республики Тыва»	
<i>Схема расположения границ прилегающих территорий к земельному участку по адресу: Российская Федерация, Республика Тыва, г. Кызыл, ул. Интернациональная, д. 62</i>	
Местоположение прилегающей территории (адресные ориентиры): Российская Федерация, Республика Тыва, г. Кызыл, ул. Интернациональная, д. 62	
Кадастровый номер земельного участка (при наличии), в отношении которого установлена граница прилегающей территории: 17:18:0105024:50. Площадь прилегающей территории: 54 кв.м. Условный номер прилегающих территорий: 387	

Обозначение характерных точек границ	Координаты, м		Обозначение характерных точек границ	Координаты, м	
	X	Y		X	Y
1	154684.72	206993.50	2	154666.17	206997.61
n1	154685.33	206996.53	1	154684.72	206993.50
n2	154666.78	207000.16			

ГРАФИЧЕСКАЯ ЧАСТЬ



Условные обозначения:

17:18:0105024:50	Кадастровый номер земельного участка (объекта недвижимости), по отношению к которому устанавливается прилегающая территория
	Граница прилегающей территории
	Граница земельного участка (объекта недвижимости), по отношению к которому устанавливается прилегающая территория
	Границы зоны с особыми условиями использования территории, территориальной зоны
	Границы учтенных земельных участков
n1	Обозначение характерных точек границ

389) дополнить приложением 388 следующего содержания:

«





Приложение 388 к Правилам благоустройства территории городского округа «Город Кызыл Республики Тыва»					
<i>Схема расположения границ прилегающих территорий к земельному участку по адресу: Российская Федерация, Республика Тыва, г. Кызыл, ул. Интернациональная, д. 110</i>					
Местоположение прилегающей территории (адресные ориентиры): Российская Федерация, Республика Тыва, г. Кызыл, ул. Интернациональная, д. 110					
Кадастровый номер земельного участка (при наличии), в отношении которого установлена граница прилегающей территории: 17:18:0105051:1449 17:18:0105051:1448. Площадь прилегающей территории: 891 кв.м. Условный номер прилегающих территорий: 388					
Обозначение характерных точек границ	Координаты, м		Обозначение характерных точек границ	Координаты, м	
	X	Y		X	Y
1	153400.95	207120.09	5	153344.82	207128.38
n1	153401.93	207130.04	6	153344.94	207127.19
n2	153345.80	207138.33	7	153353.44	207126.24
n3	153335.91	207134.74	8	153360.34	207125.64
2	153335.18	207124.77	9	153362.25	207125.48
3	153340.89	207125.35	1	153400.95	207120.09
4	153340.86	207127.98			

ГРАФИЧЕСКАЯ ЧАСТЬ



»;

Условные обозначения:

17:18:0105051:1449 17:18:0105051:1448	Кадастровый номер земельного участка (объекта недвижимости), по отношению к которому устанавливается прилегающая территория
	Граница прилегающей территории
	Граница земельного участка (объекта недвижимости), по отношению к которому устанавливается прилегающая территория
	Границы зоны с особыми условиями использования территории, территориальной зоны
	Границы учтенных земельных участков
h1	Обозначение характерных точек границ

»;

390) дополнить приложением 389 следующего содержания:





«

Приложение 389 к Правилам благоустройства территории городского округа «Город Кызыл Республики Тыва» Схема расположения границ прилегающих территорий к земельному участку по адресу: Российская Федерация, Республика Тыва, г. Кызыл, ул. Интернациональная, д. 117 Местоположение прилегающей территории (адресные ориентиры): Российская Федерация, Республика Тыва, г. Кызыл, ул. Интернациональная, д. 117 Кадастровый номер земельного участка (при наличии), в отношении которого установлена граница прилегающей территории: 17:18:0105051:1439. Площадь прилегающей территории: 371 кв.м. Условный номер прилегающих территорий: 389					
Обозначение характерных точек границ	Координаты, м		Обозначение характерных точек границ	Координаты, м	
	Х	У		Х	У
h1	153437.24	207234.50	2	153416.18	207220.48
1	153435.00	207245.80	h1	153437.24	207234.50
h2	153412.02	207240.02			

ГРАФИЧЕСКАЯ ЧАСТЬ



Условные обозначения:

17:18:0105051:1439	Кадастровый номер земельного участка (объекта недвижимости), по отношению к которому устанавливается прилегающая территория
	Граница прилегающей территории
	Граница земельного участка (объекта недвижимости), по отношению к которому устанавливается прилегающая территория
	Границы зоны с особыми условиями использования территории, территориальной зоны
	Границы учтенных земельных участков
h1	Обозначение характерных точек границ

»;

391) дополнить приложением 390 следующего содержания:

«

Приложение 390 к Правилам благоустройства территории городского округа «Город Кызыл Республики Тыва» Схема расположения границ прилегающих территорий к земельному участку по адресу: Российская Федерация, Республика Тыва, г. Кызыл, ул. Интернациональная, д. 117 Местоположение прилегающей территории (адресные ориентиры): Российская Федерация, Республика Тыва, г. Кызыл, ул. Интернациональная, д. 117	
--	--

Кадастровый номер земельного участка (при наличии), в отношении которого установлена граница прилегающей территории: 17:18:0105051:163. Площадь прилегающей территории: 4030 кв.м. Условный номер прилегающих территорий: 390

Обозначение характерных точек границ	Координаты, м		Обозначение характерных точек границ	Координаты, м	
	X	Y		X	Y
н1	153418.03	207210.65	10	153247.33	207228.93
1	153416.18	207220.48	11	153232.99	207228.11
2	153351.12	207204.95	12	153239.16	207290.94
3	153347.31	207223.80	13	153245.45	207291.17
4	153344.53	207234.96	14	153243.55	207327.56
5	153331.69	207231.94	15	153243.64	207362.01
6	153338.14	207202.57	16	153244.17	207368.17
н2	153341.63	207191.99	н4	153228.50	207370.01
н1	153418.03	207210.65	н5	153223.39	207225.30
н3	153286.20	207211.21	н6	153231.30	207210.55
7	153284.44	207221.05	н7	153249.47	207205.22
8	153264.21	207216.24	н3	153286.20	207211.21
9	153247.71	207215.06			

ГРАФИЧЕСКАЯ ЧАСТЬ



Условные обозначения:

17:18:0105051:163	Кадастровый номер земельного участка (объекта недвижимости), по отношению к которому устанавливается прилегающая территория
	Граница прилегающей территории
	Граница земельного участка (объекта недвижимости), по отношению к которому устанавливается прилегающая территория
	Границы зоны с особыми условиями использования территории, территориальной зоны
	Границы учтенных земельных участков
	Граница кадастрового квартала
н1	Обозначение характерных точек границ

392) дополнить приложением 391 следующего содержания:

«

Приложение 391 к Правилам благоустройства территории городского округа «Город Кызыл Республики Тыва»					
Схема расположения границ прилегающих территорий к земельному участку по адресу: Российская Федерация, Республика Тыва, г. Кызыл, ул. Интернациональная, д. 106					
Местоположение прилегающей территории (адресные ориентиры): Российская Федерация, Республика Тыва, г. Кызыл, ул. Интернациональная, д. 106					
Кадастровый номер земельного участка (при наличии), в отношении которого установлена граница прилегающей территории: 17:18:0105051:1412. Площадь прилегающей территории: 206 кв.м. Условный номер прилегающих территорий: 391					
Обозначение характерных точек границ	Координаты, м		Обозначение характерных точек границ	Координаты, м	
	X	Y		X	Y

»;

h1	153976.62	207042.82	2	153967.35	207040.61
h2	153971.73	207064.60	h1	153976.62	207042.82
1	153962.86	207061.52			

ГРАФИЧЕСКАЯ ЧАСТЬ



Условные обозначения:

17:18:0105051:1412	Кадастровый номер земельного участка (объекта недвижимости), по отношению к которому устанавливается прилегающая территория
	Граница прилегающей территории
	Граница земельного участка (объекта недвижимости), по отношению к которому устанавливается прилегающая территория
	Границы зоны с особыми условиями использования территории, территориальной зоны
	Границы учтенных земельных участков
	Граница кадастрового квартала
h1	Обозначение характерных точек границ

393) дополнить приложением 392 следующего содержания:

«






»;

Приложение 392					
к Правилам благоустройства территории					
городского округа «Город Кызыл Республики Тыва»					
<i>Схема расположения границ прилегающих территорий к земельному участку</i>					
<i>по адресу: Российская Федерация, Республика Тыва, г. Кызыл, ул. Интернациональная, д. 106</i>					
Местоположение прилегающей территории (адресные ориентиры): Российская Федерация, Республика Тыва, г. Кызыл, ул. Интернациональная, д. 106					
Кадастровый номер земельного участка (при наличии), в отношении которого установлена граница прилегающей территории: 17:18:0105051:1411. Площадь прилегающей территории: 316 кв.м. Условный номер прилегающих территорий: 392					
Обозначение характерных точек границ	Координаты, м		Обозначение характерных точек границ	Координаты, м	
	X	Y		X	Y
h1	153983.44	207012.33	3	153969.96	207015.01
h2	153976.62	207042.82	4	153971.06	207009.66
1	153967.35	207040.61	h1	153983.44	207012.33
2	153972.73	207015.60			

РАФИЧЕСКАЯ ЧАСТЬ



Условные обозначения:


17:18:0105051:1411	Кадастровый номер земельного участка (объекта недвижимости), по отношению к которому устанавливается прилегающая территория
	Граница прилегающей территории
	Граница земельного участка (объекта недвижимости), по отношению к которому устанавливается прилегающая территория
	Границы зоны с особыми условиями использования территории, территориальной зоны
	Границы учтенных земельных участков
	Граница кадастрового квартала
h1	Обозначение характерных точек границ

»;





394) дополнить приложением 393 следующего содержания:

«

Приложение 393					
к Правилам благоустройства территории					
городского округа «Город Кызыл Республики Тыва»					
<i>Схема расположения границ прилегающих территорий к земельному участку</i>					
<i>по адресу: Российская Федерация, Республика Тыва, г. Кызыл, ул. Интернациональная, д. 115</i>					
Местоположение прилегающей территории (адресные ориентиры): Российская Федерация, Республика Тыва, г. Кызыл, ул. Интернациональная, д.115					
Кадастровый номер земельного участка (при наличии), в отношении которого установлена граница прилегающей территории: 17:18:0105051:96. Площадь прилегающей территории: 142 кв.м. Условный номер прилегающих территорий: 393					
Обозначение характерных точек границ	Координаты, м		Обозначение характерных точек границ	Координаты, м	
	X	Y		X	Y
1	153628.90	207162.24	h2	153614.37	207163.01
h1	153629.14	207171.82	1	153628.90	207162.24
2	153614.48	207172.90			

ГРАФИЧЕСКАЯ ЧАСТЬ

Условные обозначения:

17:18:0105051:96	Кадастровый номер земельного участка (объекта недвижимости), по отношению к которому устанавливается прилегающая территория
	Граница прилегающей территории
	Граница земельного участка (объекта недвижимости), по отношению к которому устанавливается прилегающая территория
	Границы зоны с особыми условиями использования территории, территориальной зоны
	Границы учтенных земельных участков
h1	Обозначение характерных точек границ

»;

395) дополнить приложением 394 следующего содержания:

«

Приложение 394
к Правилам благоустройства территории
городского округа «Город Кызыл Республики Тыва»

*Схема расположения границ прилегающих территорий к земельному участку
по адресу: Российская Федерация, Республика Тыва, г. Кызыл, ул. Интернациональная, д. 115а*

Местоположение прилегающей территории (адресные ориентиры): Российская Федерация, Республика Тыва, г. Кызыл, ул. Интернациональная, д.115а
Кадастровый номер земельного участка (при наличии), в отношении которого установлена граница прилегающей территории: 17:18:0105051:319. Площадь прилегающей территории: 1778 кв.м. Условный номер прилегающих территорий: 394

Обозначение характерных точек границ	Координаты, м		Обозначение характерных точек границ	Координаты, м	
	Х	У		Х	У
н1	153614.17	207156.13	5	153615.01	207269.43
1	153614.39	207166.13	н2	153613.97	207274.11
2	153547.81	207168.90	н3	153538.16	207254.35
3	153546.87	207203.17	н4	153537.05	207159.94
4	153544.88	207253.17	н1	153614.17	207156.13

РАФИЧЕСКАЯ ЧАСТЬ



Условные обозначения:

17:18:0105051:319	Кадастровый номер земельного участка (объекта недвижимости), по отношению к которому устанавливается прилегающая территория
	Граница прилегающей территории
	Граница земельного участка (объекта недвижимости), по отношению к которому устанавливается прилегающая территория
	Границы зоны с особыми условиями использования территории, территориальной зоны
	Границы учтенных земельных участков
н1	Обозначение характерных точек границ

»;

396) дополнить приложением 395 следующего содержания:

«

Приложение 395
к Правилам благоустройства территории
городского округа «Город Кызыл Республики Тыва»


*Схема расположения границ прилегающих территорий к земельному участку
по адресу: Российская Федерация, Республика Тыва, г. Кызыл, ул. Интернациональная, д. 12*

Местоположение прилегающей территории (адресные ориентиры): Российская Федерация, Республика Тыва, г. Кызыл, ул. Интернациональная, дом 12
Кадастровый номер земельного участка (при наличии), в отношении которого установлена граница прилегающей территории: 17:18:0105010:523. Площадь прилегающей территории: 401 кв.м. Условный номер прилегающих территорий: 395

Обозначение характерных точек границ	Координаты, м		Обозначение характерных точек границ	Координаты, м	
	Х	У		Х	У
1	2	3	4	5	6
н1	155529.70	206801.05	2	155484.20	206841.24
н2	155535.74	206833.20	3	155484.11	206840.58
н3	155533.23	206836.50	4	155532.36	206831.77
н4	155529.25	206837.98	5	155528.79	206811.98

н5	155479.70	206846.89	6	155525.95	206801.97
1	155478.64	206842.23	н1	155529.70	206801.05

ГРАФИЧЕСКАЯ ЧАСТЬ



Условные обозначения:

17:18:0105010:523	Кадастровый номер земельного участка (объекта недвижимости), по отношению к которому устанавливается прилегающая территория
	Граница прилегающей территории
	Граница земельного участка (объекта недвижимости), по отношению к которому устанавливается прилегающая территория
	Границы зоны с особыми условиями использования территории, территориальной зоны
	Границы учтенных земельных участков
	Граница кадастрового квартала
н1	Обозначение характерных точек границ

»;

397) дополнить приложением 396 следующего содержания:

«

Приложение 396 к Правилам благоустройства территории городского округа «Город Кызыл Республики Тыва»					
Схема расположения границ прилегающих территорий к земельному участку по адресу: Российская Федерация, Республика Тыва, г. Кызыл, ул. Интернациональная, д. 60					
Местоположение прилегающей территории (адресные ориентиры): Российская Федерация, Республика Тыва, г. Кызыл, ул. Интернациональная, дом 60					
Кадастровый номер земельного участка (при наличии), в отношении которого установлена граница прилегающей территории: 17:18:0105024:68. Площадь прилегающей территории: 938 кв.м. Условный номер прилегающих территорий: 396					
Обозначение характерных точек границ	Координаты, м		Обозначение характерных точек границ	Координаты, м	
	X	Y		X	Y
1	2	3			
н1	154738.96	206933.79	н5	154725.18	206990.43
н2	154747.35	206979.77	н6	154723.34	206989.77
н3	154746.03	206984.31	5	154730.32	206935.68
н4	154740.69	206987.79	н1	154738.96	206933.79

ГРАФИЧЕСКАЯ ЧАСТЬ



Условные обозначения:

17:18:0105024:68	Кадастровый номер земельного участка (объекта недвижимости), по отношению к которому устанавливается прилегающая территория
	Граница прилегающей территории

	Граница земельного участка (объекта недвижимости), по отношению к которому устанавливается прилегающая территория
	Границы зоны с особыми условиями использования территории, территориальной зоны
	Границы учтенных земельных участков
н1	Обозначение характерных точек границ

398) дополнить приложением 397 следующего содержания:

«

Приложение 397 к Правилам благоустройства территории городского округа «Город Кызыл Республики Тыва»					
Схема расположения границ прилегающих территорий к земельному участку по адресу: Российская Федерация, Республика Тыва, г. Кызыл, ул. Каа-Хем, № 104 Местоположение прилегающей территории (адресные ориентиры): Российская Федерация, Республика Тыва, г. Кызыл, ул. Каа-Хем, № 104 Кадастровый номер земельного участка (при наличии), в отношении которого установлена граница прилегающей территории: 17:18:0105051:1249. Площадь прилегающей территории: 1060 кв.м. Условный номер прилегающих территорий: 397					
Обозначение характерных точек границ	Координаты, м		Обозначение характерных точек границ	Координаты, м	
	X	Y		X	Y
1	2	3	4	5	6
н1	153262.07	207527.56	н2	153259.03	207597.59
1	153270.60	207580.87	н3	153246.66	207514.80
2	153281.73	207585.74	н1	153262.07	207527.56

ГРАФИЧЕСКАЯ ЧАСТЬ



Условные обозначения:

17:18:0105051:1249	Кадастровый номер земельного участка (объекта недвижимости), по отношению к которому устанавливается прилегающая территория
	Граница прилегающей территории
	Граница земельного участка (объекта недвижимости), по отношению к которому устанавливается прилегающая территория
	Границы зоны с особыми условиями использования территории, территориальной зоны
	Границы учтенных земельных участков
	Граница кадастрового квартала
н1	Обозначение характерных точек границ

399) дополнить приложением 398 следующего содержания:

«

Приложение 398 к Правилам благоустройства территории городского округа «Город Кызыл Республики Тыва»	
Схема расположения границ прилегающих территорий к земельному участку по адресу: Российская Федерация, Республика Тыва, г. Кызыл, ул. Каа-Хем, № 18	

»;

Местоположение прилегающей территории (адресные ориентиры): Российская Федерация, Республика Тыва, г. Кызыл, ул. Каа-Хем, дом 18
 Кадастровый номер земельного участка (при наличии), в отношении которого установлена граница прилегающей территории: 17:18:0105025:808. Площадь прилегающей территории: 235 кв.м. Условный номер прилегающих территорий: 398

Обозначение характерных точек границ	Координаты, м	
	X	Y
1	155118.71	207405.55
n1	155119.83	207412.60
1	155118.71	207405.55

ГРАФИЧЕСКАЯ ЧАСТЬ



Условные обозначения:

17:18:0105025:808	Кадастровый номер земельного участка (объекта недвижимости), по отношению к которому устанавливается прилегающая территория
	Граница прилегающей территории
	Граница земельного участка (объекта недвижимости), по отношению к которому устанавливается прилегающая территория
	Граница кадастрового квартала
	Границы зоны с особыми условиями использования территории, территориальной зоны
	Границы учтенных земельных участков
n1	Обозначение характерных точек границ

400) дополнить приложением 399 следующего содержания:

«

»;

Приложение 399 к Правилам благоустройства территории городского округа «Город Кызыл Республики Тыва»					
Схема расположения границ прилегающих территорий к земельному участку по адресу: Российская Федерация, Республика Тыва, г. Кызыл, ул. Калинина, д. 122-Г					
Местоположение прилегающей территории (адресные ориентиры): Российская Федерация, Республика Тыва, город Кызыл, ул. Калинина, д. 122-Г					
Кадастровый номер земельного участка (при наличии), в отношении которого установлена граница прилегающей территории: 17:18:0105005:874, 17:18:0105005:873, 17:18:0105005:787, 17:18:0105005:888, 17:18:0105005:887. Площадь прилегающей территории: 940 кв.м. Условный номер прилегающих территорий: 399					
Обозначение характерных точек границ	Координаты, м		Обозначение характерных точек границ	Координаты, м	
	X	Y		X	Y
	2	3	4	5	6
1	153152.81	203525.07	6	153141.84	203618.20
2	153148.24	203534.30	n1	153133.28	203617.20
3	153145.20	203573.98	7	153148.51	203524.87
4	153143.58	203594.46	1	153152.81	203525.07
5	153142.57	203608.29			

ГРАФИЧЕСКАЯ ЧАСТЬ

Схема расположения земельного участка или земельных участков на кадастровом



Условные обозначения:

	Граница земельного участка (объекта недвижимости), по отношению к которому устанавливается прилегающая территория
	Границы зоны с особыми условиями использования территории, территориальной зоны
	Границы учтенных земельных участков
	Граница кадастрового квартала
n1	Обозначение характерных точек границ

»;

401) дополнить приложением 400 следующего содержания:

«

Приложение 400
к Правилам благоустройства территории
городского округа «Город Кызыл Республики Тыва»

Схема расположения

границ прилегающих территорий к земельному участку

по адресу: Российская Федерация, Республика Тыва, г. Кызыл, ул. Московская, д. 107/1

Местоположение прилегающей территории (адресные ориентиры): Российская Федерация, Республика Тыва, город Кызыл, ул. Московская, д. 107

Кадастровый номер земельного участка (при наличии), в отношении которого установлена граница прилегающей территории: 17:18:0105047:622. Площадь прилегающей территории: 1625 кв.м. Условный номер прилегающих территорий: 400

Обозначение характерных точек границ	Координаты, м	
	(указываются в случае подготовки схемы расположения земельного участка с использованием технологических и программных средств, в том числе размещенных на официальном сайте. Значения координат, полученные с использованием	
	X	Y
1	152795.44	204254.82
2	152796.39	204255.69
3	152800.76	204260.09
4	152818.88	204256.74
5	152824.13	204288.78
6	152796.87	204293.11
7	152778.65	204295.97
8	152772.72	204258.65
1	152795.44	204254.82

- Характерная точка границ земельного участка, сведения ЕПРН о которой соответствуют требованиям, установленным в соответствии с частью 13 статьи 22 Федерального закона от 13 июля 2015 г. N 218-ФЗ "О государственной регистрации недвижимости"
- Обозначение новой характерной точки
- Кадастровый номер здания
- Характерная точка границ земельного участка, сведения о которой отсутствуют в ЕПРН, местоположение которой определено при кадастровых работах (новая характерная точка)
- Обратуемый земельный участок

»;

402) дополнить приложением 401 следующего содержания:

«

Приложение 401
к Правилам благоустройства территории
городского округа «Город Кызыл Республики Тыва»

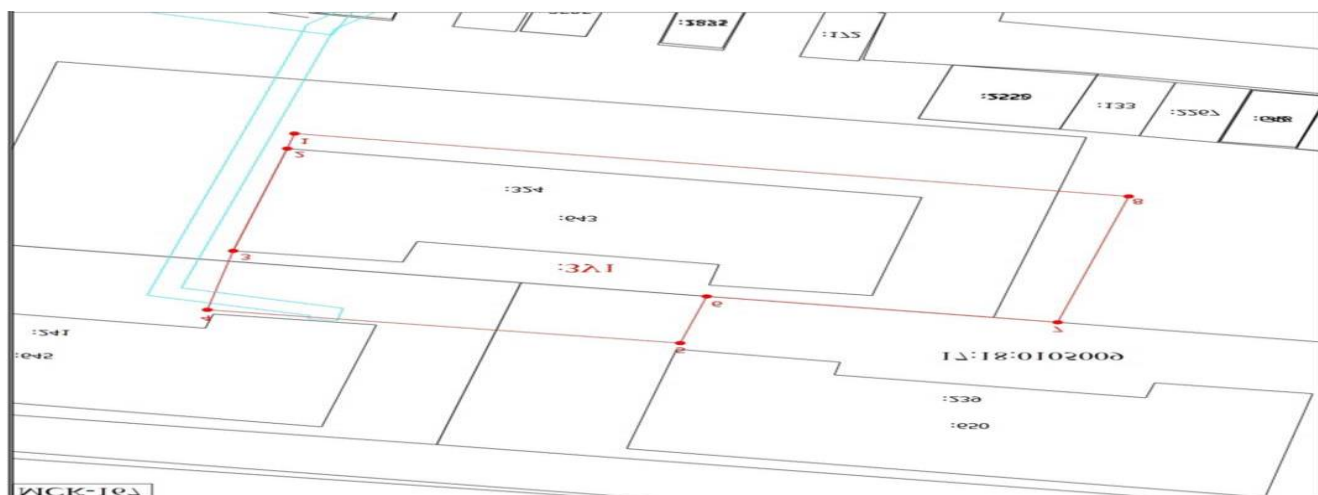
Схема расположения границ прилегающих территорий к земельному участку
по адресу: Российская Федерация, Республика Тыва, г. Кызыл, ул. Ленина, д. 49

Местоположение прилегающей территории (адресные ориентиры): Российская Федерация, Республика Тыва, город Кызыл, ул. Калинина, д. 122-Г

Кадастровый номер земельного участка (при наличии), в отношении которого установлена граница прилегающей территории: 17:18:0105009:324. Площадь прилегающей территории: 1059 кв.м. Условный номер прилегающих территорий: 401

Условный номер земельного участка		
Площадь земельного участка 1059 м ²		
Обозначение характерных точек границ	Координаты, м	
	X	Y
1	155124.46	205783.60
2	155126.64	205783.20
3	155141.47	205780.24
4	155150.02	205778.82
5	155154.85	205804.75
6	155148.07	205806.20
7	155151.83	205825.44
8	155133.57	205829.34
1	155124.46	205783.60

Схема расположения земельного участка или земельных участков на кадастровом
плане территории



- - Часть границы, местоположение которой определено при выполнении кадастровых работ
- - Характерная точка границы земельного участка, сведения ЕГРН о которой соответствуют требованиям, установленным в соответствии с частью 13 статьи 22 Федерального закона от 13 июля 2015 г. N 218-ФЗ "О государственной регистрации недвижимости"
- 1 - Обозначение новой характерной точки
- - Часть границы, сведения ЕГРН о которой позволяют однозначно определить ее положение на местности
- - Часть контура, образованного проекцией существующего в ЕГРН наземного конструктивного элемента здания, сооружения, объекта незавершенного строительства
- - Граница зоны с особыми условиями
- - Характерная точка границы земельного участка, сведения о которой отсутствуют в ЕГРН, местоположение которой определено при кадастровых работах (новая характерная точка)
- :32 - Кадастровый номер земельного участка
- :643 - Кадастровый номер здания
- :2547 - Кадастровый номер сооружения
- :371 - Кадастровый номер земельного участка

условные обозначения

»;

403) дополнить приложением 402 следующего содержания:

«

Приложение 402
к решению Хурала представителей
города Кызыла от 28.12.2022г. № 18

Схема расположения границ прилегающих территорий к земельному участку по адресу: Российская Федерация, Республика Тыва, г. Кызыл, ул. Ленина, д. 47
Местоположение прилегающей территории (адресные ориентиры): Российская Федерация, Республика Тыва, город Кызыл, ул. *Ленина, д. 47*
Кадастровый номер земельного участка (при наличии), в отношении которого установлена граница прилегающей территории: 17:18:0105009:239. Площадь прилегающей территории: 1112 кв.м. Условный номер прилегающих территорий: 402

Обозначение характерных точек границ	Координаты, м		Обозначение характерных точек границ	Координаты, м	
	X	Y		X	Y
1	155170.16	205801.8	6	155151.83	205825.44
2	155177.22	205836.8	7	155148.07	205806.20
3	155162.19	205839.4	8	155155.74	205804.55
4	155137.63	205846.1	1	155170.16	205801.82
5	155133.63	205829.3			

Схема расположения земельного участка или земельных участков на кадастровом



Условные обозначения

*32 - Кадастровый номер земельного участка

• 522 * Кадастровый номер здания

17:18:0105009 * Номер кадастрового квартала ЗУ 1 - образуемый земельный участок

»;

405) дополнить приложением 404 следующего содержания:

«


Приложение 404 к Правилам благоустройства территории городского округа «Город Кызыл Республики Тыва

Схема расположения границ прилегающих территорий к земельному участку по адресу: Российская Федерация, Республика Тыва, г. Кызыл, ул. Кочетова, д. 64
Местоположение прилегающей территории (адресные ориентиры): Российская Федерация, Республика Тыва, город Кызыл, ул. Калинина, д. 122-Г
Кадастровый номер земельного участка (при наличии), в отношении которого установлена граница прилегающей территории: 17:18:0105005:874, 17:18:0105005:873, 17:18:0105005:787, 17:18:0105005:888, 17:18:0105005:887

Площадь прилегающей территории: 940 кв.м. Условный номер прилегающих территорий: 404

Обозначение характерных точек границ	Координаты, м		Обозначение характерных точек	Координаты, м	
	X	Y		X	Y
1	155043.04	205818.39	7	155089.90	205848.44
2	155072.11	205811.53	8	155050.74	205856.21
3	155073.44	205817.33	9	155050.41	205854.64
4	155073.74	205817.26	10	155043.38	205819.98
5	155075.11	205823.17	1	155043.04	205818.39
6	155083.92	205821.28			

Схема расположения земельного участка или земельных участков на кадастровом плане территории



— - Часть границы, местоположение которой определено при выполнении кадастровых работ



- Характерная точка границы земельного участка, сведения ЕГРН о которой соответствуют требованиям, установленным в соответствии с частью 13 статьи 22 Федерального закона от 13 июля 2015 г. N 218-ФЗ "О государственной регистрации недвижимости"

1

- Обозначение новой характерной точки

:393

- Кадастровый номер земельного участка

— - Часть границы, сведения ЕГРН о которой позволяют однозначно определить ее положение на местности

— - Часть контура, образованного проекцией существующего в ЕГРН наземного конструктивного элемента здания, сооружения, объекта незавершенного строительства

— - Граница зоны с особыми условиями



- Характерная точка границы земельного участка, сведения о которой отсутствуют в ЕГРН, местоположение которой определено при кадастровых работах (новая характерная точка)

:522

- Кадастровый номер здания

:ЗУ1

- образуемый земельный участок

17:18:0105009 - Номер кадастрового квартала

»;

406) дополнить приложением 405 следующего содержания:

«

Приложение 405 к Правилам благоустройства территории
городского округа «Город Кызыл Республики Тыва»

Схема расположения границ прилегающих территорий к земельному участку
по адресу: Российская Федерация, Республика Тыва, г. Кызыл, ул. Кочетова, д. 62
Местоположение прилегающей территории (адресные ориентиры): Российская Федерация, Республика Тыва, город Кызыл, ул. *Кочетова, д. 62*
Кадастровый номер земельного участка (при наличии), в отношении которого установлена граница прилегающей территории: 17:18:0105009:229. Площадь прилегающей территории: 1640 кв.м. Условный номер прилегающих территорий: 405

Обозначение характерных точек границ	Координаты, м		Обозначение характерных точек границ	Координаты, м	
	X	Y		X	Y
1	155067.85	205862.39	7	155063.49	205919.37
2	155085.42	205858.84	8	155063.43	205919.11
3	155089.69	205879.32	9	155059.99	205901.75
4	155094.04	205899.91	10	155052.39	205866.11
5	155077.78	205903.60	11	155052.28	205865.55
6	155080.22	205915.68	1	155067.85	205862.39

Условные обозначения

- Часть границы, местоположение которой определено при выполнении кадастровых работ
- Ф - Характерная точка границы земельного участка, сведения ЕГРН о которой соответствуют требованиям, установленным в соответствии с частью 13 статьи 22 Федерального закона от 13 июля 2015 г. N 218-ФЗ "О государственной регистрации недвижимости"
- 1 - Обозначение новой характерной точки - Часть границы, сведения ЕГРН о которой позволяют однозначно определить ее положение на местности
- Часть контура, образованного проекцией существующего в ЕГРН наземного конструктивного элемента здания.
- сооружения, объекта незавершенного строительства - Граница зоны с особыми условиями
- Ф - Характерная точка границы земельного участка, сведения о которой отсутствуют в ЕГРН. местоположение которой определено при кадастровых работах (новая характерная точка)
- *32 - Кадастровый номер земельного участка
- 522 - Кадастровый номер здания
- ЗУ 1 - Образуемый земельный участок
- 17:18:0105009 - Номер кадастрового квартала

407) дополнить приложением 406 следующего содержания:

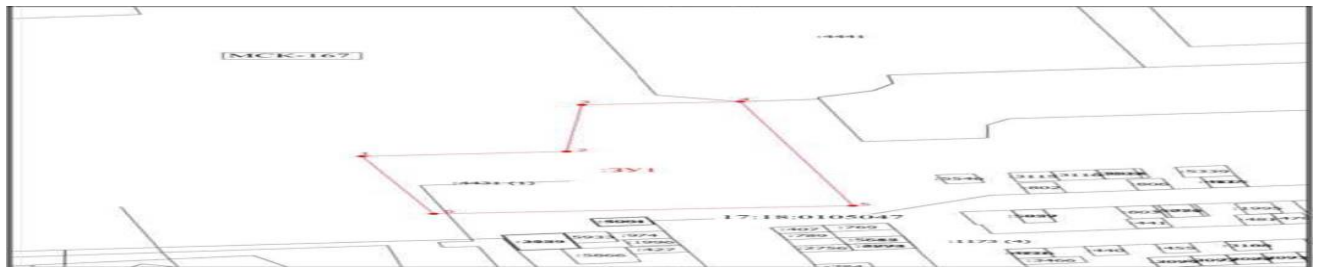
«

Приложение 406 к Правилам благоустройства территории
городского округа «Город Кызыл Республики Тыва»

Схема расположения границ прилегающих территорий к земельному участку
по адресу: Российская Федерация, Республика Тыва, г. Кызыл, ул. Ангарский бульвар, д. 27/3
Местоположение прилегающей территории (адресные ориентиры): Российская Федерация, Республика Тыва, город Кызыл, ул. *Ангарский бульвар, д. 27/3*
Кадастровый номер земельного участка (при наличии), в отношении которого установлена граница прилегающей территории: 17:18:0105047:2772. Площадь прилегающей территории: 2415 кв.м.
Условный номер прилегающих территорий: 406

Обозначение характерных точек	Координаты, м		Обозначение характерных точек	Координаты, м	
	X	Y		X	Y
1	152400.70	204307.99	4	152435.54	204350.0
2	152403.78	204330.63	5	152369.28	204362.5
3	152433.44	204332.32	6	152364.14	204315.9
			1	152400.70	204307.9

Схема расположении земельного участка или земельных участков на кадастровом плане территории



- Часть границы, местоположение которой определено при выполнении кадастровых работ
- Ф - Характерная точка границы земельного участка, сведения ЕГРН о которой соответствуют требованиям, установленным в соответствии с частью 13 статьи 22 Федерального закона от 13 июля 2015 г. N 218-ФЗ "О государственной регистрации недвижимости"
- 1 - Обозначение новой характерной точки - Часть границы, сведения ЕГРН о которой позволяют однозначно определить ее положение на местности
- Часть контура, образованного проекцией существующего в ЕГРН наземного конструктивного сооружения, объекта незавершенного строительства
- Граница зоны с особыми условиями
- Ф - Характерная точка границы земельного участка, сведения о которой отсутствуют в ЕГРН. местоположение которой определено при кадастровых работах (новая характерная точка)
- ЗУ1 - Кадастровый номер земельного участка
- 522 - Кадастровый номер здания
- ЗУ 1 - образуемый земельный участок
- 17:18:0105060 - Номер кадастрового квартала

»;

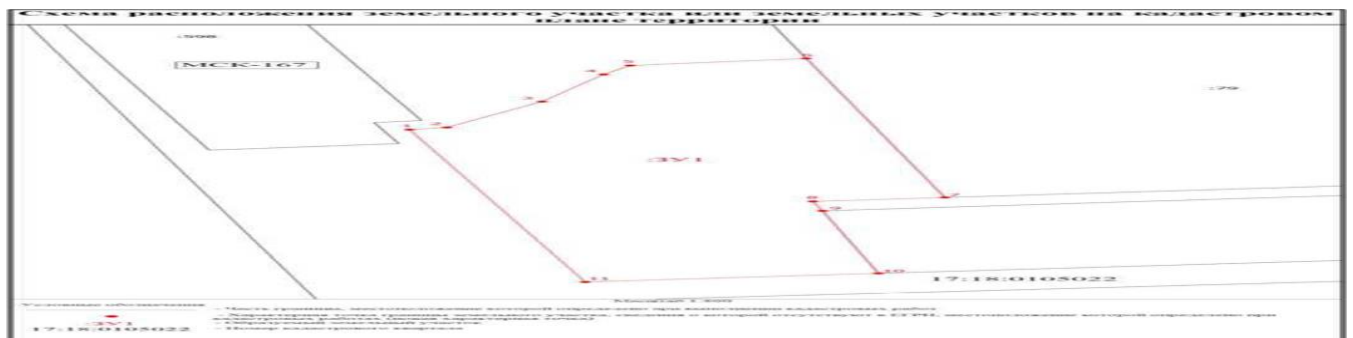
408) дополнить приложением 407 следующего содержания:

«

Приложение 407 к Правилам благоустройства территории городского округа «Город Кызыл Республики Тыва»

Схема расположения границ прилегающих территорий к земельному участку по адресу: Российская Федерация, Республика Тыва, г. Кызыл, ул. Бухтуева, д. 3
 Местоположение прилегающей территории (адресные ориентиры): Российская Федерация, Республика Тыва, город Кызыл, ул. *Бухтуева, д. 3*
 Кадастровый номер земельного участка (при наличии), в отношении которого установлена граница прилегающей территории: 17:18:0105022:79. Площадь прилегающей территории: 5194 кв.м. Условный номер прилегающих территорий: 407

Обозначение характерных точек границ	Координаты, м		Обозначение характерных точек	Координаты, м	
	X	Y		X	Y
1	154734.43	205291.66	7	154692.09	205349.63
2	154735.82	205295.69	8	154689.63	205335.38
3	154751.95	205305.96	9	154683.74	205336.42
4	154768.85	205312.59	10	154644.75	205342.45
5	154774.42	205315.45	11	154639.34	205310.63
6	154778.82	205334.67	1	154734.43	205291.66



Условные обозначения:

17:18:0105051:1249	Кадастровый номер земельного участка (объекта недвижимости), по отношению к которому устанавливается прилегающая территория
--------------------	---

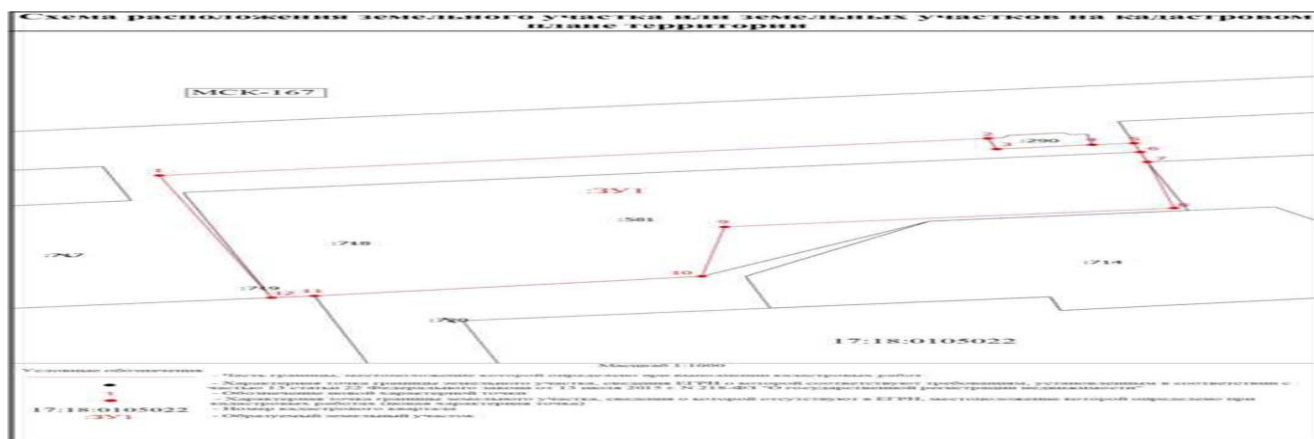
409) дополнить приложением 408 следующего содержания:

«

Приложение 408 к Правилам
благоустройства территории
городского округа «Город Кызыл Республики Тыва

Схема расположения границ прилегающих территорий к земельному участку по адресу: Российская Федерация, Республика Тыва, г. Кызыл, ул. Кочетова, д. 97
Местоположение прилегающей территории (адресные ориентиры): Российская Федерация, Республика Тыва, город Кызыл, ул. Кочетова, д. 97
Кадастровый номер земельного участка (при наличии), в отношении которого установлена граница прилегающей территории: 17:18:0105022:581. Площадь прилегающей территории: 7964 кв.м. Условный номер прилегающих территорий: 408

обозначение характерных точек	Координаты, м		Обозначение характерных точек	Координаты, м	
	Х	У		Х	У
1	154902.03	205388.10	6	154916.30	205522.97
2	154924.56	205502.06	10	154840.78	205462.82
3	154918.07	205503.27	11	154828.86	205409.42
4	154920.69	205516.39	12	154827.78	205403.51
5	154921.66	205522.11	1	154902.03	205388.10



410) дополнить приложением 409 следующего содержания:

«

Приложение 409 к Правилам
благоустройства территории
городского округа «Город Кызыл Республики Тыва

Схема расположения границ прилегающих территорий к земельному участку по адресу: Российская Федерация, Республика Тыва, г. Кызыл, ул. Кочетова, д. 98
Местоположение прилегающей территории (адресные ориентиры): Российская Федерация, Республика Тыва, город Кызыл, ул. Кочетова, д. 98
Кадастровый номер земельного участка (при наличии), в отношении которого установлена граница прилегающей территории: 17:18:0105008:651. Площадь прилегающей территории: 1050 кв.м. Условный номер прилегающих территорий: 409

Обозначение характерных точек	Координаты, м		Обозначение характерных точек	Координаты, м	
	Х	У		Х	У
1	154978.20	205287.29	6	154937.20	205316.29
2	154980.20	205295.29	7	154933.20	205294.29
3	154982.20	205308.29	8	154958.20	205290.29
4	154982.35	205309.50	1	154978.20	205287.29

»;

»;

5	154960.70	205313.52			
---	-----------	-----------	--	--	--

»;

411) дополнить приложением 410 следующего содержания:

«

Приложение 410 к Правилам благоустройства территории

городского округа «Город Кызыл Республики Тыва


Схема расположения границ прилегающих территорий к земельному участку

по адресу: Российская Федерация, Республика Тыва, г. Кызыл, ул. Московская, д. 100

Местоположение прилегающей территории (адресные ориентиры): Российская Федерация, Республика Тыва, город Кызыл, ул. Московская, д. 100

Кадастровый номер земельного участка (при наличии), в отношении которого установлена граница прилегающей территории: 17:18:0105047:552. Площадь прилегающей территории: 5646 кв.м. Условный номер прилегающих территорий: 410

Обозначение характерных точек границ	Координаты, м		Обозначение характерных точек границ	Координаты, м	
	X	Y		X	Y
1	152680.27	204111.65	6	152689.50	204148.11
2	152682.16	204122.43	7	152695.53	204180.64
3	152685.11	204121.90	8	152618.70	204194.51
4	152687.38	204134.90	9	152602.70	204124.27
5	152688.03	204140.04	1	152680.27	204111.65



»;

412) дополнить приложением 411 следующего содержания:

«

Приложение 411 к Правилам благоустройства территории

городского округа «Город Кызыл Республики Тыва

Схема расположения границ прилегающих территорий к земельному участку

по адресу: Российская Федерация, Республика Тыва, г. Кызыл, ул. Московская, д. 101

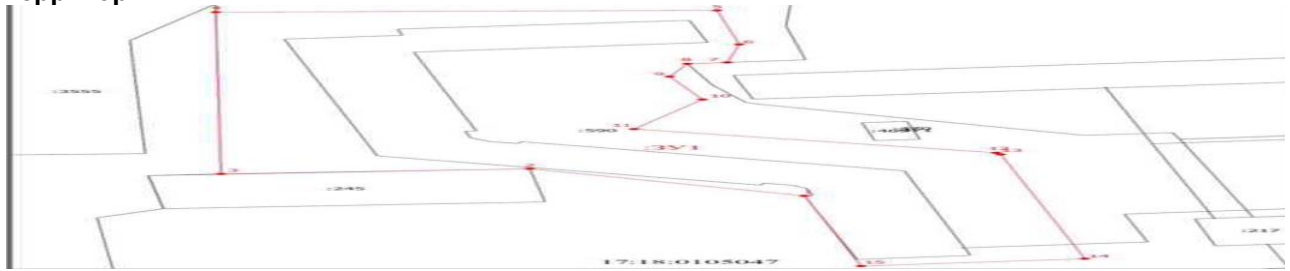
Местоположение прилегающей территории (адресные ориентиры): Российская Федерация, Республика Тыва, город Кызыл, ул. Московская, д. 101

Кадастровый номер земельного участка (при наличии), в отношении которого установлена граница прилегающей территории: 17:18:0105047:590. Площадь прилегающей территории: 7030 кв.м. Условный номер прилегающих территорий: 411

Обозначение характерных точек границ	Координаты, м		Обозначение характерных точек границ	Координаты, м	
	X	Y		X	Y
1	152780.74	204178.69	9	152848.90	204163.58
2	152796.19	204147.66	10	152835.77	204167.26
3	152793.24	204113.01	11	152818.90	204159.56
4	152885.74	204112.42	12	152805.33	204200.19
5	152886.76	204168.89	13	152804.41	204200.73
6	152867.28	204171.40	14	152744.78	204210.17

7	152856.97	204170.04	15	152740.57	204185.07
8	152856.21	204165.57	1	152780.74	204178.69

Схема расположения земельного участка или земельных участков на кадастровом плане территории



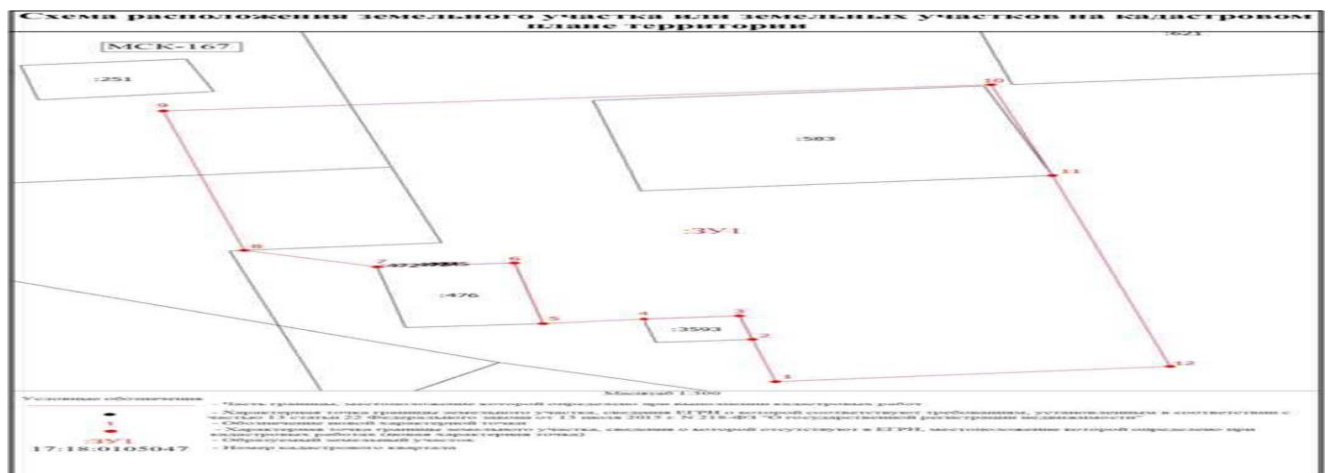
413) дополнить приложением 412 следующего содержания:

«

Приложение 412 к Правилам благоустройства территории городского округа «Город Кызыл Республики Тыва»

Схема расположения границ прилегающих территорий к земельному участку по адресу: Российская Федерация, Республика Тыва, г. Кызыл, ул. Московская, д. 106
 Местоположение прилегающей территории (адресные ориентиры): Российская Федерация, Республика Тыва, город Кызыл, ул. Московская, д. 106
 Кадастровый номер земельного участка (при наличии), в отношении которого установлена граница прилегающей территории: 17:18:0105047:583. Площадь прилегающей территории: 1362 кв.м. Условный номер прилегающих территорий: 412

Обозначение характерных точек границ	Координаты, м		Обозначение характерных точек	Координаты, м	
	X	Y		X	Y
1	152702.10	204269.02	8	152724.24	204247.07
2	152709.23	204268.07	9	152747.74	204243.74
3	152713.19	204267.53	10	152752.16	204277.89
4	152712.66	204263.57	11	152736.85	204280.42
5	152711.88	204259.37	12	152704.67	204285.26
6	152722.11	204258.20	1	152702.10	204269.02
7	152721.46	204252.54			



414) дополнить приложением 413 следующего содержания:

«

Приложение 413 к Правилам благоустройства территории городского округа «Город Кызыл Республики Тыва»

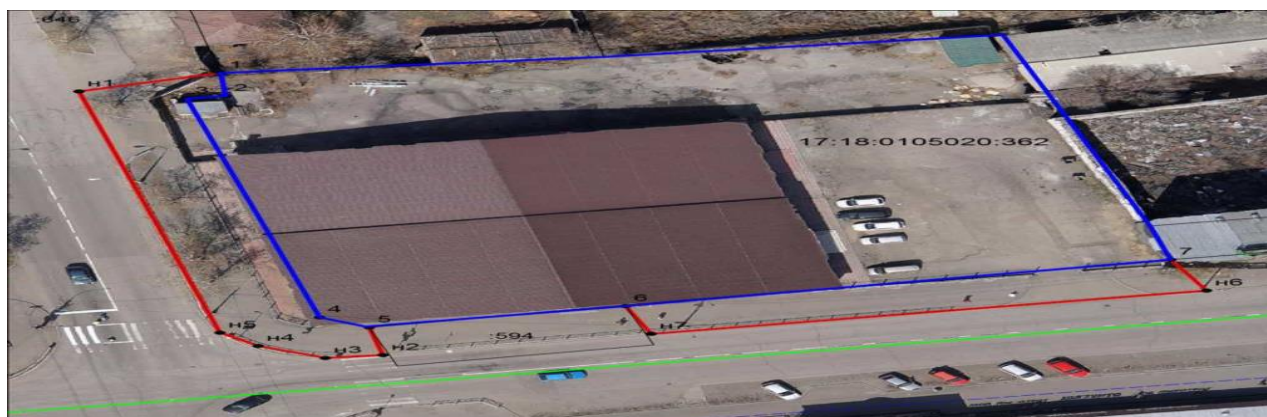
Схема расположения границ прилегающих территорий к земельному участку

по адресу: Российская Федерация, Республика Тыва, г. Кызыл, ул. Ооржака Лопсанчапа, д. 11"а"
 Местоположение прилегающей территории (адресные ориентиры): Российская Федерация, Республика Тыва, город Кызыл, ул. Ооржака Лопсанчапа, д. 11"а"
 Кадастровый номер земельного участка (при наличии), в отношении которого установлена граница прилегающей территории: 17:18:0105020:362. Площадь прилегающей территории: 912 кв.м. Условный номер прилегающих территорий: 413

Обозначение характерных точек границ	Координаты, м		Обозначение характерных точек границ	Координаты, м	
	X	Y		X	Y
н1	153777.92	204759.03	н4	153718.56	204773.67
1	153782.20	204770.63	н5	153721.65	204770.58
2	153776.85	204771.00	н1	153777.92	204759.03
3	153776.20	204767.85	6	153727.80	204803.70
4	153725.22	204778.69	7	153738.68	204848.25
5	153722.86	204782.76	н6	153731.45	204851.16
н2	153716.41	204783.87	н7	153721.38	204805.77
н3	153715.74	204779.17	6	153727.80	204803.70

ГРАФИЧЕСКАЯ ЧАСТЬ

Граница прилегающей территории



Условные обозначения:

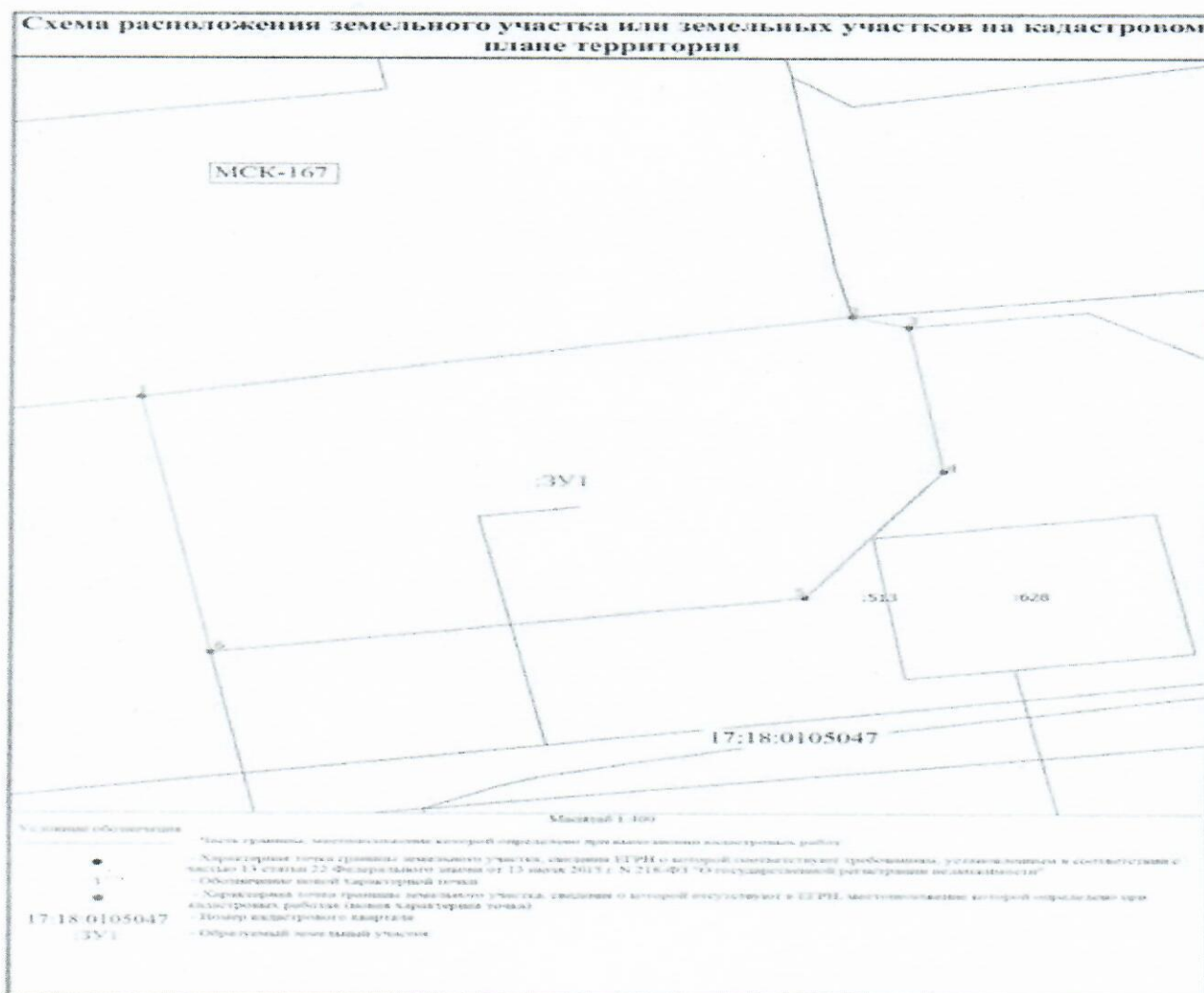
17:18:0105020:362	Кадастровый номер земельного участка (объекта недвижимости), по отношению к которому устанавливается прилегающая территория
	Граница прилегающей территории
	Граница земельного участка (объекта недвижимости), по отношению к которому устанавливается прилегающая территория
	Границы зоны с особыми условиями использования территории, территориальной зоны
	Границы учтенных земельных участков
	Граница кадастрового квартала
н1	Обозначение характерных точек границ

415) дополнить приложением 414 следующего содержания:

»;
«
Приложение 414 к Правилам благоустройства территории городского округа «Город Кызыл Республики Тыва»
 Схема расположения границ прилегающих территорий к земельному участку

по адресу: Российская Федерация, Республика Тыва, г. Кызыл, ул. Московская, д. 108/1
 Местоположение прилегающей территории (адресные ориентиры): Российская Федерация, Республика Тыва, город Кызыл, ул. Московская, д. 108/1
 Кадастровый номер земельного участка (при наличии), в отношении которого установлена граница прилегающей территории: 17:18:0105047:628. Площадь прилегающей территории: 1259 кв.м. Условный номер прилегающих территорий: 414

Обозначение характерных точек границы	Координаты, м		Обозначение характерных точек границы	Координаты, м	
	X	Y		X	Y
1	152824.15	204288.89	5	152802.73	204328.83
2	152832.79	204331.55	6	152796.87	204293.11
3	152831.68	204334.92	1	152824.15	204288.89
4	152816.26	204337.05			



2. Опубликовать настоящее решение на официальном сайте органов местного самоуправления городского округа «Город Кызыл Республики Тыва».
3. Контроль за исполнением настоящего решения возложить на Комитет по ЖКХ, благоустройству, дорожному хозяйству и транспорту Хурала представителей города Кызыла.
4. Настоящее решение вступает в силу после его официального опубликования.

Глава-Председатель
 Хурала представителей города Кызыла



И.В. Казанцева
 И.В. Казанцева